

**Guía de Usuario del Sistema Nacional de Gestión Forestal
(SNGF).**

(SEMARNAT)

**Tramite SEMARNAT 03-008-B
Autorización para Realizar Plantaciones Forestales
Comerciales. Modalidad B. En Sustitución de Vegetación
Nativa**

Guía de Usuario
V1 DOC 03-008-B Guía Usuario

Versión: 1.0
Fecha: 29 – Diciembre - 2013

Historia de Revisiones

Fecha	Versión	Descripción	Autor
26/Diciembre/2013	1.0	Guía de Usuario	Tania Romero

Control de Cambios

Fecha	Versión	Descripción	Autor
27/Diciembre/2013	2.0	Guía de Usuario	Jessica Rosales

Tabla de Contenidos

1.	Introducción	5
1.1.	<i>¿Qué es el SNGF?</i>	5
1.2.	<i>Objetivo General SNGF</i>	5
1.3.	<i>Alcance</i>	5
1.4.	<i>Modelo de Negocio (Gestión DGGFS)</i>	6
1.5.	<i>Funciones principales de la (DGGFS)</i>	6
1.6.	<i>Información temática</i>	7
1.7.	<i>Proyecto Informático</i>	7
1.8.	<i>Características Proyecto Informático SNGF</i>	7
2.	FUNCIONALIDAD	8
2.1.	INICIO	8
2.1.1.	Acceso y funcionalidad de botones	8
2.1.2.	Glosario de íconos y botones	9
2.1.3.	Selección de Bitácora de Trabajo	10
3.	RECEPCIÓN:	12
3.1.	<i>Datos de la Recepción</i>	12
4.	INTEGRACIÓN DEL EXPEDIENTE	13
4.1.	<i>Requisitos</i>	13
4.2.	<i>Solicitud de Información Faltante.</i>	13
5.	EVALUACIÓN	14
5.1.	<i>Modificaciones al trámite</i>	14
5.1.1.	<i>Datos Históricos</i>	14
5.2.	<i>Datos de la solicitud y del titular</i>	15
5.3.	<i>En su caso, datos de quien tenga derecho a realizar los trabajos de plantación forestal comercial</i>	15
5.4.	<i>Opinión del Consejo Estatal Forestal</i>	16
5.5.	<i>Datos del predio o conjunto de predios</i>	16
5.5.1.	<i>Datos del predio o conjunto de predios</i>	16
5.5.2.	<i>Datos generales del predio</i>	17
5.5.2.1.	<i>Datos del plano georeferenciado</i>	17
5.5.2.2.	<i>Datos del plano georeferenciado</i>	18
5.5.2.2.1.	<i>Visualización de polígono</i>	18
5.5.3.	<i>Colindancia del predio</i>	19
5.5.4.	<i>Tipo de ecosistema</i>	19
5.5.5.	<i>Seleccionar Tipo de ecosistema</i>	19
5.5.6.	<i>Datos del PM-PFC</i>	20

Guía de Usuario

V1 DOC 03-008-B Guía Usuario

Versión: 1.0

Fecha: 29 – Diciembre - 2013

5.5.7. <i>Datos del PM-PFCS</i>	20
5.5.8. <i>Estimación de la producción</i>	21
5.5.9. <i>Estimación de la producción de materia prima por especie</i>	21
5.6. <i>Calendario de plantación y planes de corta</i>	22
5.6.1. <i>Establecimiento de la plantación</i>	22
5.6.2. <i>Calendario Plantación</i>	22
5.6.3. <i>Plan de Cortas_Aclareo</i>	23
5.6.3.1. <i>Plan de corta de aclareos o cosechas</i>	23
5.6.3.2. <i>Total de materia prima estimada</i>	24
5.6.4. <i>Plan de Cortas_Cosecha</i>	24
5.6.4.1. <i>Plan de corta</i>	24
5.7. <i>Datos del PSTFL</i>	25
5.8. <i>Negativas, desechos, solicitud de información adicional</i>	26
5.8.1. <i>Considerandos</i>	26
5.8.1.1. <i>Considerandos, Resultandos, Términos</i>	26
5.8.2. <i>Resultandos</i>	27
5.8.2.1. <i>Considerandos, Resultandos, Términos</i>	27
5.8.3. <i>Términos</i>	28
5.8.3.1. <i>Considerandos, Resultandos, Términos</i>	28
6. <i>Resolución</i>	29
6.1. <i>Resolutivo</i>	29
6.2. <i>Sección de Firmar</i>	29
6.3. <i>Generación de código(s) de identificación</i>	30
6.3.1. <i>Legal Procedencia</i>	30
6.4. <i>Datos de registro en el RFN</i>	30
7. <i>Notificación</i>	31
7.1. <i>Historial Bitácora</i>	31
8. <i>Formato SEMARNAT 03-008-A</i>	32

1. Introducción

El presente documento servirá para validar la información necesaria de inducción y capacitación del Trámite **SEMARNAT 03-008 Autorización para Realizar Plantaciones Forestales Comerciales**.

1.1. ¿Qué es el SNGF?

Ley General de Desarrollo Forestal Sustentable considera un capítulo (Artículos 56 y 57) al Sistema Nacional de Gestión Forestal (SNGF), El Sistema Nacional de Gestión Forestal (SNGF) es una herramienta informática que apoya la gestión para agilizar y conservar la información generada durante la evaluación y dictaminación de actos de autoridad en materia.

1.2. *Objetivo General SNGF*

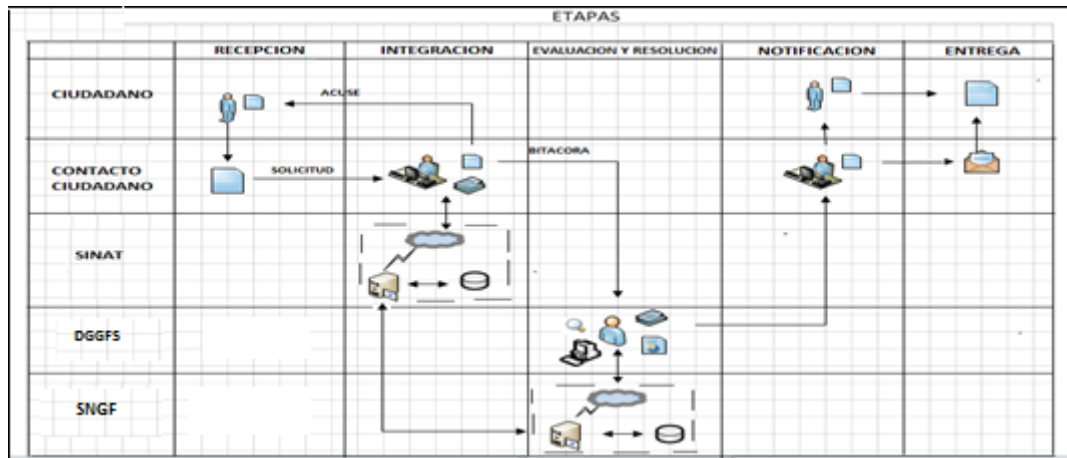
Conformar el sistema de registro que permita Ingresar información de gestión, técnica, espacial y documental que contribuya a la realización y ejecución de las estrategias y líneas de acción competentes de esta Dirección General, el Sistema Nacional de Gestión Forestal tiene entre sus principales objetivos el de generar una base de datos nacional, con información actualizada, confiable y de acceso en línea para hacer eficiente la gestión forestal y contribuir a fortalecer la planeación y política en materia forestal, así como la transparencia en la gestión pública.

Permite la homologación de procesos, datos e información a nivel nacional y Permite la generación de diversos indicadores de la actividad forestal en el país, así como la información necesaria para generar un sistema de información geográfico.

1.3. *Alcance*

El producto final debe ser capaz de registrar toda la información temática requerida por el trámite SEMARNAT 03-008 Autorización para Realizar Plantaciones Forestales Comerciales, de tal forma que los usuarios tengan todos los elementos para gestionar los trámites en tiempo y forma; y automatizar la generación de resolutivos e indicadores.

1.4. Modelo de Negocio (Gestión DGGFS)



1.5. Funciones principales de la (DGGFS)

1. Registrar, organizar, actualizar y difundir la información relativa a planes, programas, proyectos y acciones relacionados con la conservación y aprovechamiento forestal.
2. Registrar la información técnica y biológica derivada del desarrollo de actividades relacionadas con la conservación y el aprovechamiento forestal.
3. Actualizar y manejar los listados de especies y poblaciones aprovechadas, en riesgo y prioritarias para la conservación, así como de su hábitat.
4. Crear y manejar cartografía digital en la que se representen las poblaciones y especies, hábitat, zonas y tendencias de aprovechamiento, entre otros temas.
5. Generar estadísticas e inventarios de recursos Forestales.
6. Acceder a la información documental derivada de la instrumentación de Convenios, Acuerdos u otros instrumentos legales nacionales e internacionales.
7. Generar reportes gráficos, cartográficos y de texto sobre la información derivada de la gestión de los trámites y de los temas, competentes de esta Dirección General.

1.6. Información temática

Es aquella información solicitada en los requisitos de cada uno de los trámites gestionados en la DGGFS, como pueden ser “formato de solicitud del promovente, informes, coordenadas geográficas entre otros”, permitiendo así conformar un historial cuyos datos serán utilizados para ser ingresados al SNGF conforme al modelo de negocio de gestión de la SEMARNAT de acuerdo a la naturaleza del trámite.

El SNGF es un sistema complejo por la cantidad y diversidad de información así como por el tipo de usuarios que podrán acceder al mismo, por lo que se integrará con bases de datos relacionales de información específica de trámites, técnica, documental y geográfica, generada a través de las acciones propias de esta Dirección General.

1.7. Proyecto Informático

La Migración del Sistema Nacional de Gestión forestal (SNGF) surgió por la necesidad de evitar la obsolescencia en la herramienta de desarrollo utilizada lo cual tenía repercusiones tecnológicas como la falta de soporte del proveedor de dichas herramientas; de conformidad a lo establecido en los Artículos (Artículos 56 y 57) de la Ley General de Desarrollo Forestal Sustentable, partiendo de los programas de manejo inscritos en el Registro Forestal Nacional, con el objeto de llevar el control, la evaluación y el seguimiento de los programas de manejo forestal, forestación y otras actividades silvícolas que se lleven a cabo en el país, así como de aquellos referentes al análisis de la situación de los ecosistemas forestales en el ámbito nacional.

1.8. Características Proyecto Informático SNGF

Generales

- ⊙ Basado en el modelo de negocio de Gestión
- ⊙ Homologación de Criterios de evaluación
- ⊙ Comparte Información (Evita redundancia en captura de información)
- ⊙ Información en línea
- ⊙ Disminución de tiempo en la elaboración de resolutivos

Específicas

- ⊙ Información de acuerdo a perfiles de usuarios (Trámites y etapas de gestión)
- ⊙ Catálogos pre-cargados
- ⊙ Enlace con el modulo geográfico
- ⊙ Vinculación de trámites subsecuentes (Herencia de información)

Guía de Usuario
V1 DOC 03-008-B Guía Usuario

Versión: 1.0
Fecha: 29 – Diciembre - 2013

2. FUNCIONALIDAD

2.1. INICIO

2.1.1. Acceso y funcionalidad de botones

La dirección URL de internet que se puede utilizar para el desarrollo de la Gestión del Trámite es la siguiente:

<http://sngf.semarnat.gob.mx:8080/sngfev2/servlet/sngf>
















- El acceso se realiza con el mismo usuario y contraseña de la versión anterior del SNGF.




Acceso al Sistema Nacional de Gestión Forestal



2.1.2. Glosario de íconos y botones

La navegación dentro del SNGF será a través de los siguientes botones

Botón	Descripción
 Agregar registro	Se genera un nuevo registro y aparece una pantalla con los campos requeridos por la información de la sección del trámite que se está ingresando
 Exportar a Excel	Utilería que proporciona al usuario los datos registrados en formato Excel
 Exportar a PDF	Utilería que proporciona al usuario los datos registrados en formato PDF
 Proceso anterior	Botón con el cual se regresa al proceso anterior dentro de la captura del trámite
 Proceso siguiente	Botón con el cual se avanza al proceso siguiente dentro de la captura del trámite
 Trabajar con bitácora	Al seleccionar esta opción el sistema seguirá el proceso del trámite que se está gestionando en la bitácora seleccionada
 Modificar registro	Al seleccionar esta opción se podrá modificar cualquier dato registrado dependiendo del perfil de usuario con que se cuente
 Eliminar registro	Al seleccionar esta opción se borran los datos ingresados
 Visualizar registro	Al seleccionar esta opción se podrán visualizar los datos ingresados sin opción a modificar o eliminar
 Botones de Navegación	Cuando se tiene información en forma de tabla la información se divide en segmentos de 10 registros , con estos botones se navega sobre las páginas que contenga la tabla
 Guardar cambios	Al seleccionar esta opción se guardan los cambios que se registraron en la captura de la pantalla en que se trabaja
 Salir sin guardar cambios	Al seleccionar esta opción se regresa al menú y no se guardan los cambios registrados en la pantalla de trabajo
* Campo obligatorio	Campos que deben ser llenados con carácter de obligatorio para poder guardar la información y continuar al siguiente proceso
 Catalogo desplegable	Al seleccionar esta opción se despliega un catálogo con los tipos de objetivos específicos con que se cuenta
 Calendario desplegable	Este botón nos permite seleccionar fechas de inicio y fin de procesos
 Carga masiva de predios	Al seleccionar esta opción se podrán cargar de manera masiva más de 1 predio mediante Excel

 Visor de mapas SEMARNAT	Al seleccionar esta opción se despliega un visor el cual muestra en un mapa el predio correspondiente con las coordenadas ingresadas
 Buscar registro	Al seleccionar esta opción el sistema realiza la búsqueda y filtro de la información proporcionada
 Vinculación	Al seleccionar esta opción , una vez que se está seguro de que los datos de bitácora origen y a vincular son correctos el sistema procede a la herencia de información y se puede trabajar con el trámite seleccionado

2.1.3. Selección de Bitácora de Trabajo

Comenzamos con la Recepción del trámite que es cuando el ciudadano o promovente entrega en la ventanilla de Control Ciudadano los documentos requeridos en el formato para gestionar el trámite. En Control Ciudadano se valida esta documentación y se emite un acuse de recibo el cual incluye una relación de documentos entregados y un número de Bitácora. Con este número de bitácora se llevará a cabo todo el proceso del trámite dentro del SNGF.

Una vez que se tiene el número de Bitácora, se turna al técnico evaluador para su continuidad.

Ya que estamos dentro del sistema del SNGF, en el menú de trámites seleccionamos la opción **Aprovechamiento Forestal** (Plantaciones), después se elige el trámite **03-008-A**.

Una vez elegido el trámite, en la pantalla que aparece se busca el número de bitácora utilizando la herramienta de filtro, la cual consiste en seleccionar entre dos opciones que son: Contiene o Inicia y se elige cualquiera de estas, seguida de anotar el dato requerido y automáticamente aparecerán las Bitácoras que contengan o inicien con los datos solicitados.

Al seleccionar la bitácora se desplegará el menú con todos los procesos con que cuenta el trámite **03-008-A**.

Guía de Usuario
V1 DOC 03-008-B Guía Usuario

Versión: 1.0
Fecha: 29 – Diciembre - 2013

Selección del Trámite



The screenshot shows the SEMARNAT system interface. The user is logged in as 'ADMINISTRADOR'. The navigation menu is open, showing 'Trámites' selected. Under 'Trámites', 'Plantaciones' is selected, which has opened a sub-menu with options: SEMARNAT-03-008-A, SEMARNAT-03-008-B, SEMARNAT-03-008-C, SEMARNAT-03-008-D, SEMARNAT-03-041-A, SEMARNAT-03-041-B, and SEMARNAT-03-041-C. A banner at the bottom of the menu area reads: 'La nueva versión del SNGE brinda un mejor diseño de pantallas, así como una interfaz más amigable e intuitiva. Ver más >'.

Selección de Bitácora



The screenshot shows the 'Bitácora' (Log) selection screen in the SEMARNAT system. The user is logged in as 'ADMINISTRADOR'. The page title is 'Sistema Nacional de Gestión Forestal'. The breadcrumb trail is: Trámites > Aprovechamiento Forestal > Plantaciones > SEMARNAT-03-008-A. The 'Bitácora' section contains a search form with the following fields: 'Bitácora' (Contiene) with value '05/S1-0062/11/11', 'Buscar en' (Entidad Gestión) with value 'Coahuila', 'valor' (Contiene) with value '15/11/2011 10', and 'Estatus' (Todos) with value 'Activo'. Below the search form is a table with the following data:

Bitácora	Estatus	Entidad Gestión	Fecha oficial de recepción	RFC Promovente	Promovente
05/S1-0062/11/11	Activo	Coahuila	15/11/2011 10	CAGF621026	FERNANDO MANUEL CANTU GONZALEZ

On the right side of the page, there is a summary box for the selected process:

- Trámite: SEMARNAT-03-008-A - Autorización para realizar plantaciones forestales comerciales. Modalidad A: En terrenos preferentemente forestales en superficies mayores a 800 hectáreas
- Bitácora: 05/S1-0062/11/11 Estatus: Abierta
- Situación: [040201] RESOLUTIVO ENTREGADO AL PROMOVENTE A CARGO: FERNANDO MANUEL CANTU GONZALEZ

Guía de Usuario
V1 DOC 03-008-B Guía Usuario

Versión: 1.0
Fecha: 29 – Diciembre - 2013

4. INTEGRACIÓN DEL EXPEDIENTE

4.1. Requisitos

En esta pantalla aparecen los datos de la bitácora con la que se está trabajando, y una lista con la información de los documentos entregados por el promovente.



SEMARNAT SECRETARÍA DE MEDIO AMBIENTE Y RECURSOS NATURALES

Sistema Nacional de Gestión Forestal

Trámite: SEMARNAT-03-030 - Aviso sobre la detección de cualquier manifestación o existencia de posibles plagas o enfermedades forestales
Bitácora: 10/A4-0406/09/12 Estado: **Cerrada**
Situación: (04021) RESOLUTIVO ENTREGADO AL PROMOVENTE O GESTOR. TRAMITE CONCLUIDO

Inicio de Sesión: 26/12/2013 16:02:42 Usuario: ADMINISTRADOR [Cerrar Sesión](#)

[Consultas](#) [Trámites](#) [Seguridad](#) [Administración](#) [Utilerías](#) [Herramientas](#)
[Recepción](#) [Integración](#) [Evaluación](#) [Resolución](#) [Notificación](#)
[Integración](#) [Requisitos](#)

Requisitos del trámite

Bitácora 10/A4-0406/09/12

Documento	Entregado
IDENTIFICACION OFICIAL VIGENTE (IFE, PASAPORTE, CARTILLA, ETC.) (ORIGINAL PARA COTEJO Y COPIA SIMPLE)	SI
DOCUMENTO QUE ACREDITE LA PERSONALIDAD DEL REPRESENTANTE LEGAL (IFE, PASAPORTE, CARTILLA, ETC.)	SI
FORMATO DE SOLICITUD (ORIGINAL Y COPIA)	SI

4.2. Solicitud de Información Faltante.

En esta sección se capturan los argumentos para la elaboración del oficio de solicitud de información faltante.



SEMARNAT SECRETARÍA DE MEDIO AMBIENTE Y RECURSOS NATURALES

Sistema Nacional de Gestión Forestal

Trámite: SEMARNAT-03-030 - Aviso sobre la detección de cualquier manifestación o existencia de posibles plagas o enfermedades forestales
Bitácora: Estado: **Cerrada**
Situación: (04021) RESOLUTIVO ENTREGADO AL PROMOVENTE O GESTOR. TRAMITE CONCLUIDO

Inicio de Sesión: 26/12/2013 16:02:42 Usuario: ADMINISTRADOR [Cerrar Sesión](#)

[Consultas](#) [Trámites](#) [Seguridad](#) [Administración](#) [Utilerías](#) [Herramientas](#)
[Recepción](#) [Integración](#) [Evaluación](#) [Resolución](#) [Notificación](#)
[Integración](#) [Solicitud de información faltante](#)

Solicitud de información

Bitácora
Resoluciones

Proceso	Fecha	Usuario	Status	Imprime

Guía de Usuario
V1 DOC 03-008-B Guía Usuario

Versión: 1.0
Fecha: 29 – Diciembre - 2013

5. EVALUACIÓN

5.1. Modificaciones al trámite



Bitácora Padre	Bitácora Hijo	Tipo de trámite Padre	Tipo de trámite Hijo	Elementos de vinculación	Situación	Registro Forestal Nacional	Fec de
05/S1-0062/11/11	05/A2-0093/12/12	Autorización para realizar plantaciones forestales comerciales. Mod A: En terrenos preferentemente forestales	Aviso de cambio de Prestador de Servicios técnicos forestales	Oficio: Código:	Proceso	Lib. COAH T-IL Vol. 2 Núm. 1 Año 11	1
05/S1-0062/11/11	05/BW-0005/01/13	Autorización para realizar plantaciones forestales comerciales. Mod A: En terrenos preferentemente forestales	Constancias de inscripción en el Registro Forestal Nacional	Oficio: Código:	Proceso	Lib. COAH T-IL Vol. 2 Núm. 1 Año 11	0

5.1.1. Datos Históricos

En los Datos Históricos se visualiza el detalle del historial del Informe



Bitácora	Nombre denominación o Razón Social Titular	Dirección	Cargo de Titular	Oficiado Resolutivo	Fecha de Resolutivo	Predio	E
01/BL-8197/07/09	Juan Pablo Franco Díaz	Republica Dominicana 301 Las Américas 20230 Aguascalientes Aguascalientes	Propietario			San Isidro // Chico Poligono 1	Eu cam
01/BL-8197/07/09	Juan Pablo Franco Díaz	Republica Dominicana 301 Las Américas 20230 Aguascalientes Aguascalientes	Propietario			San Isidro // Chico Poligono 1	Pin

Guía de Usuario
V1 DOC 03-008-B Guía Usuario

Versión: 1.0
Fecha: 29 – Diciembre - 2013

5.2. Datos de la solicitud y del titular

SEMARNAT SISTEMA NACIONAL DE GESTIÓN FORESTAL

Inicio de Sesión: 26/12/2013 10:25:09 Usuario: ADMINISTRADOR

Trámite: SEMARNAT-03-008-A - Autorización para realizar plantaciones forestales comerciales. Modalidad A. En terrenos preferentemente forestales en superficies mayores a 800 hectáreas. Estado: Abierta

Bitácora: 05/S1-0062/11/11

Situación: [040201] RESOLUTIVO ENTREGADO AL PROMOVENTE O GESTOR. TRÁMITE CONCLUIDO

Consultas Trámites Seguridad Administración Utilerías Herramientas

Recepción Integración Evaluación Resolución Notificación

Evaluación Datos de la solicitud y del titular

Datos Solicitud

Datos de la solicitud y del titular

Bitácora 05/S1-0062/11/11

Lugar 12 Saltillo, Coahuila

Fecha de recepción 13 15/11/2011

Delegación de la SEMARNAT o DGFS 14 Coahuila

Tipo de persona 15 Física

Nombre, Denominación o Razón Social 16 FERNANDO MANUEL CANTÚ GONZÁLEZ

Cargo 17 PROPIETARIO

RFC 18 CAGF621026000

CURP 19 CAGF621026HCLNRR00

Calle, km de carretera, paraje o lote 20 CALLE MORELOS

No. 21 501

Colonia / Nombre del predio 22 ZONA CENTRO

Código Postal 23 27640

Estado 24 Coahuila

Municipio o Delegación 25 Cuastocenegas

Localidad o Población o Ciudad 26

5.3. En su caso, datos de quien tenga derecho a realizar los trabajos de plantación forestal comercial

SEMARNAT SISTEMA NACIONAL DE GESTIÓN FORESTAL

Inicio de Sesión: 26/12/2013 10:25:09 Usuario: ADMINISTRADOR

Trámite: SEMARNAT-03-008-A - Autorización para realizar plantaciones forestales comerciales. Modalidad A. En terrenos preferentemente forestales en superficies mayores a 800 hectáreas. Estado: Cerrada

Bitácora: 05/S1-0062/11/11

Situación: [040201] RESOLUTIVO ENTREGADO AL PROMOVENTE O GESTOR. TRÁMITE CONCLUIDO

Consultas Trámites Seguridad Administración Utilerías Herramientas

Recepción Integración Evaluación Resolución Notificación

Evaluación En su caso, datos de quien tenga derecho a realizar los trabajos de plantación forestal comercial

Datos Derecho

En su caso, datos de quien tenga derecho a realizar los trabajos de plantación forestal comercial

Bitácora 05/S1-0062/11/11

Tipo de instrumento 100

Fecha de vigencia del instrumento 31

Tipo de persona 32 Física

Nombre, denominación o razón social 33

RFC 34

CURP 35

Donación 36

Calle, Carretera o Paraje 36

Número 37

Colonia o Nombre del Predio o Lote 38

Código Postal 39

Localidad o Población o Ciudad 40

Estado 41

Municipio o Delegación 42

Lada + Teléfono 43

Lada + Teléfono 44

Lada + Teléfono 45

Correo Electrónico 46

Datos Obligatorios

5.4. Opinión del Consejo Estatal Forestal



SEMARNAT SECRETARÍA DE MEDIO AMBIENTE Y RECURSOS NATURALES

Sistema Nacional de Gestión Forestal

Inicio de Sesión: 26/12/2013 10:25:09 Usuario: ADMINISTRADOR Cerrar Sesión

Consultas Trámites Seguridad Administración Utillerías Herramientas

Recepción Integración Evaluación Resolución Notificación

Evaluación **Opinión del Consejo Estatal Forestal**

Datos Opinión

Opinión del Consejo Estatal Forestal

Bitácora 05/S1-0062/11/11

* Tipo de opinión 47

* Fecha 48

* Datos Obligatorios

5.5. Datos del predio o conjunto de predios

5.5.1. Datos del predio o conjunto de predios



SEMARNAT SECRETARÍA DE MEDIO AMBIENTE Y RECURSOS NATURALES

Sistema Nacional de Gestión Forestal

Inicio de Sesión: 26/12/2013 10:25:09 Usuario: ADMINISTRADOR Cerrar Sesión

Consultas Trámites Seguridad Administración Utillerías Herramientas

Recepción Integración Evaluación Resolución Notificación

Evaluación **Datos del predio o conjunto de predios**

Predios

Datos del predio o conjunto de predios		Datos del predio		
Datos del predio o conjunto de predios				
Bitácora 05/S1-0062/11/11				
¿Es un conjunto de predios? 48 <input type="text" value="No"/>				
Número de predios 50 <input type="text" value="1"/>				
Nombre del Predio	Superficie predio	Superficie a plantar	Superficie a conservar	Superficie a establecer
 LOTE 18 SIERRA LA MADERA	6,583.0000	1,000.0000	5,583.0000	0.0000
Suma de la superficie del predio o predios	51	6,583.0000 ha	100 %	
Suma de la superficie total a plantar del predio o predios	52	1,000.0000 ha	15.19 %	
Suma de la superficie total de vegetación nativa a conservar	53	5,583.0000 ha	84.80 %	
Suma de la superficie total de vegetación nativa a establecer	54	0.0000 ha	0.00 %	

5.5.2. Datos generales del predio



SEMARNAT SECRETARÍA DE MEDIO AMBIENTE Y RECURSOS NATURALES

Sistema Nacional de Gestión Forestal

Inicio de Sesión: 26/12/2013 10:25:09 Usuario: ADMINISTRADOR

Trámite: SEMARNAT-03-008-A - Autorización para realizar plantaciones forestales comerciales, Modalidad A. En terrenos preferentemente forestales en superficies mayores a 800 hectáreas.
Bitácora: 05/S1-0062/11/11 Estatus: **Cerrada**
Situación: [040201] RESOLUTIVO ENTREGADO AL PROMOVENTE O GESTOR. TRAMITE CONCLUIDO

Cerrar Sesión

Consultas | Trámites | Seguridad | Administración | Utilerías | Herramientas

Recepción | Integración | Evaluación | Resolución | Notificación

Evaluación | Datos del predio o conjunto de predios

Datos Predio

Datos generales del predio | Datos del plano georeferenciado | Colindancia del predio | Tipo de ecosistema

Datos generales del predio

Bitácora: 05/S1-0062/11/11

Nombre del predio: 55 LOTES 18 SIERRA LA MADERA

Tipo de propiedad: 56 Predio particular

Superficie de vegetación nativa a conservar: 57 5,583.0000ha

% superficie nativa a conservar: 58 84.80%

Superficie de vegetación nativa a establecer: 59 0.0000ha

% superficie nativa a establecer: 60 0.00%

Superficie a plantar: 61 1,000.0000ha

% superficie a plantar: 62 15.19%

Superficie total: 63 6,583.0000ha

Ubicación del predio: 64 EL PREDIO SE UBICA DENTRO DEL MUNICIPIO DE OCAMPO, COAHUILA

Unidad de Manejo Forestal: 67 DESIERTO No. 0505

Estado: 68 Coahuila

Municipio o Delegación: 69 Ocampo

* Datos obligatorios

SEMARNAT - Sistema Nacional de Gestión Forestal - Dirección General de Gestión Forestal y Suelos, y Delegaciones

5.5.2.1. Datos del plano georeferenciado



SEMARNAT SECRETARÍA DE MEDIO AMBIENTE Y RECURSOS NATURALES

Sistema Nacional de Gestión Forestal

Inicio de Sesión: 26/12/2013 10:25:09 Usuario: ADMINISTRADOR

Trámite: SEMARNAT-03-008-A - Autorización para realizar plantaciones forestales comerciales, Modalidad A. En terrenos preferentemente forestales en superficies mayores a 800 hectáreas.
Bitácora: 05/S1-0062/11/11 Estatus: **Cerrada**
Situación: [040201] RESOLUTIVO ENTREGADO AL PROMOVENTE O GESTOR. TRAMITE CONCLUIDO

Cerrar Sesión

Consultas | Trámites | Seguridad | Administración | Utilerías | Herramientas

Recepción | Integración | Evaluación | Resolución | Notificación

Evaluación | Datos del predio o conjunto de predios

Datos Predio

Datos generales del predio | Datos del plano georeferenciado | Colindancia del predio | Tipo de ecosistema

Datos del plano georeferenciado

Plano Georeferenciado

Conjunto de Coordenadas

Es conjunto de coordenadas? 1001 Sí

Número de conjuntos: 1002 1

Nombre del polígono: -Seleccione-

Buscar

	Descripción
	AREA 1
	AREA 2

SEMARNAT - Sistema Nacional de Gestión Forestal - Dirección General de Gestión Forestal y Suelos, y Delegaciones

5.5.2.2. Datos del plano georeferenciado

vertice	Longitud "	Longitud "	Longitud "	Longitud "	Latitud "	Latitud "	Latitud "	Latitud "
1	102	51	11.37	102° 51' 11.37"	27	16	35.21	27° 16' 35.21"
2	102	47	3.40	102° 47' 3.40"	27	16	0.80	27° 16' 0.80"
3	102	46	44.98	102° 46' 44.98"	27	15	23.22	27° 15' 23.22"

5.5.2.2.1. Visualización de polígono



Guía de Usuario
V1 DOC 03-008-B Guía Usuario

Versión: 1.0
Fecha: 29 – Diciembre - 2013

5.5.3. Colindancia del predio

SEMARNAT SECRETARÍA DE MEDIO AMBIENTE Y RECURSOS NATURALES

Sistema Nacional de Gestión Forestal

Trámite: SEMARNAT-03-008-A - Autorización para realizar plantaciones forestales comerciales. Modalidad A En terrenos preferentemente forestales en superficies mayores a 800 hectáreas
 Bitácora: 05/S1-0062/11/11 Estatus: **Cerrada**
 Situación: [040201] RESOLUTIVO ENTREGADO AL PROMOVENTE O GESTOR, TRAMITE CONCLUIDO

Inicio de Sesión: 26/12/2013 10:25:09 Usuario: ADMINISTRADOR [Cerrar Sesión](#)

Consultas Trámites Seguridad Administración Utilerías Herramientas

Recepción Integración Evaluación Resolución Notificación

Evaluación Datos del predio o conjunto de predios

Datos Predio

Datos generales del predio	Datos del plano georeferenciado	Colindancia del predio	Tipo de ecosistema
Colindancias del predio			
* Colindancia Norte	76	P.P. PALMIRA	
* Colindancia Sur	71	P.P. BARRANQUILLAS	
* Colindancia Este	73	P.P. LOTE No. 17	
* Colindancia Oeste	73	P.P. LA LAGUNA	
Colindancia Noreste	74		
Colindancia Sureste	75		
Colindancia Suroeste	76		
Colindancia Noroeste	77		
* Nombre de la cuenca y la sub cuenca	78	LAGO DEL REY - 3 MANANTIALES - PALMIRA	

5.5.4. Tipo de ecosistema

SEMARNAT SECRETARÍA DE MEDIO AMBIENTE Y RECURSOS NATURALES

Sistema Nacional de Gestión Forestal

Trámite: SEMARNAT-03-008-A - Autorización para realizar plantaciones forestales comerciales. Modalidad A En terrenos preferentemente forestales en superficies mayores a 800 hectáreas
 Bitácora: 05/S1-0062/11/11 Estatus: **Cerrada**
 Situación: [040201] RESOLUTIVO ENTREGADO AL PROMOVENTE O GESTOR, TRAMITE CONCLUIDO

Inicio de Sesión: 26/12/2013 10:25:09 Usuario: ADMINISTRADOR [Cerrar Sesión](#)

Consultas Trámites Seguridad Administración Utilerías Herramientas

Recepción Integración Evaluación Resolución Notificación

Evaluación Datos del predio o conjunto de predios

Datos Predio

Datos generales del predio	Datos del plano georeferenciado	Colindancia del predio	Tipo de ecosistema
Tipo de ecosistema			
Ecosistema	Porcentaje de Ecosistema	Vol. del Ecosistema	
Árido y Semiárido (Vegetación de Zonas Áridas)	100.00	100.0000	

5.5.5. Seleccionar Tipo de ecosistema

SEMARNAT SECRETARÍA DE MEDIO AMBIENTE Y RECURSOS NATURALES

Sistema Nacional de Gestión Forestal

Trámite: SEMARNAT-03-008-A - Autorización para realizar plantaciones forestales comerciales. Modalidad A En terrenos preferentemente forestales en superficies mayores a 800 hectáreas
 Bitácora: 05/S1-0062/11/11 Estatus: **Cerrada**
 Situación: [040201] RESOLUTIVO ENTREGADO AL PROMOVENTE O GESTOR, TRAMITE CONCLUIDO

Inicio de Sesión: 26/12/2013 10:25:09 Usuario: ADMINISTRADOR [Cerrar Sesión](#)

Consultas Trámites Seguridad Administración Utilerías Herramientas

Recepción Integración Evaluación Resolución Notificación

Evaluación Datos del predio o conjunto de predios

Tipo de ecosistema

Seleccionar Tipo de ecosistema

Bitácora: 05/S1-0062/11/11

Tipo de ecosistema: 200 **Árido y Semiárido (Vegetación de Zonas Áridas)**

% ecosistema: 201 100.00 %

Volumen ecosistema: 205 100.0000

Guía de Usuario
V1 DOC 03-008-B Guía Usuario

Versión: 1.0
Fecha: 29 – Diciembre - 2013

5.5.6. Datos del PM-PFC

SEMARNAT SECRETARÍA DE MEDIO AMBIENTE Y RECURSOS NATURALES

Sistema Nacional de Gestión Forestal

Inicio de Sesión: 26/12/2013 10:25:09 Usuario: ADMINISTRADOR Cerrar Sesión

Consultas | Trámites | Seguridad | Administración | Utillerías | Herramientas

Recepción | Integración | Evaluación | Resolución | Notificación

Evaluación | **Datos del PM-PFC**

Datos del PMF

Objetivos de la plantación | Estimación de la producción

Datos del PM-PFC

Objetivos de la plantación Bitácora 05/S1-0062/11/11

Objetivo de la plantación	Especie
Producción de materias primas forestales y productos forestales no maderables	Euphorbia antisiphilitica

* Número de años para establecer la plantación 84

* Turno esperado 85 años

* Vigencia 86 29/11/2016

Superficie con vegetación a conservar 87 5,583.0000 ha

Porcentaje 88 84.80 %

Superficie a establecer 89 0.0000 ha

Porcentaje 90 0.00 %

Superficie a plantar 91 1,000.0000 ha

Porcentaje 92 15.19 %

* Datos obligatorios

5.5.7. Datos del PM-PFCS

SEMARNAT SECRETARÍA DE MEDIO AMBIENTE Y RECURSOS NATURALES

Sistema Nacional de Gestión Forestal

Inicio de Sesión: 26/12/2013 10:25:09 Usuario: ADMINISTRADOR Cerrar Sesión

Consultas | Trámites | Seguridad | Administración | Utillerías | Herramientas

Recepción | Integración | Evaluación | Resolución | Notificación

Evaluación | **Datos del PM-PFC**

Datos del PM-PFCS

Bitácora 05/S1-0062/11/11

* Objetivo de la plantación 84

* Género 85

* Especie 86

Nombre común de la especie 87

* Datos Obligatorios

5.5.8. Estimación de la producción



SEMARNAT SECRETARÍA DE MEDIO AMBIENTE Y RECURSOS NATURALES

Sistema Nacional de Gestión Forestal

Inicio de Sesión: 26/12/2013 10:25:09 Usuario: ADMINISTRADOR

Trámite: SEMARNAT-03-008-A - Autorización para realizar plantaciones forestales comerciales. Modalidad A En terrenos preferentemente forestales en superficies mayores a 800 hectáreas
 Bitácora: 05/S1-0062/11/11 Estatus: **Cerrada**
 Situación: [040201] RESOLUTIVO ENTREGADO AL PROMOVENTE O GESTOR. TRAMITE CONCLUIDO

Datos del PMF

Objetivos de la plantación: **Estimación de la producción**

Estimación de producción de materia prima por especie(s) y predio(s)

Predio	Especie	Estimación de la producción/ha	Estimación de la producción por predio	Unidad de Medida	Superficie durante todo el ciclo
LOTE 18	SIERRA Euphorbia LA antisiphilitica MADERA	162.0000	162,000.0000	Kilogramos	Sí

Unidad de Medida: Kilogramos Cantidad: 162,000.0000

5.5.9. Estimación de la producción de materia prima por especie



SEMARNAT SECRETARÍA DE MEDIO AMBIENTE Y RECURSOS NATURALES

Sistema Nacional de Gestión Forestal

Inicio de Sesión: 26/12/2013 10:25:09 Usuario: ADMINISTRADOR

Trámite: SEMARNAT-03-008-A - Autorización para realizar plantaciones forestales comerciales. Modalidad A En terrenos preferentemente forestales en superficies mayores a 800 hectáreas
 Bitácora: 05/S1-0062/11/11 Estatus: **Cerrada**
 Situación: [040201] RESOLUTIVO ENTREGADO AL PROMOVENTE O GESTOR. TRAMITE CONCLUIDO

Estimación de producción

Estimación de la producción de materia prima por especie.

Bitácora: 05/S1-0062/11/11

* Especie: 98 Euphorbia antisiphilitica

* Estimación de la producción / ha: 99 162.0000 x

* Unidad de medida: 100 Kilogramos

Superficie a plantar por especie: 101 1,000.0000 ha

¿La superficie es la misma durante toda la vigencia del programa?: 150 Sí

Predio: 102 [LOTE 18 SIERRA LA MADERA]

Estimación de la producción por predio: 103 162,000.0000

* Datos Obligatorios

Guía de Usuario
V1 DOC 03-008-B Guía Usuario

Versión: 1.0
Fecha: 29 – Diciembre - 2013

5.6. Calendario de plantación y planes de corta

5.6.1. Establecimiento de la plantación

SEMARNAT SECRETARÍA DE MEDIO AMBIENTE Y RECURSOS NATURALES

Sistema Nacional de Gestión Forestal

Inicio de Sesión: 26/12/2013 10:25:09 Usuario: ADMINISTRADOR [Cerrar Sesión](#)

Consultas Trámites Seguridad Administración Utilerías Herramientas

Recepción Integración Evaluación Resolución Notificación

Evaluación **Calendario de plantación y planes de cortas**

Calendario

Establecimiento de la plantación Plan de Cortas_Aclareo Total de materia prima estimada Plan de Cortas_Cosecha

Total de materia prima estimada a producir en cosecha

Calendario de plantación y plan de cortas
Bitácora 05/S1-0062/11/11
Establecimiento de la plantación

Año de plantación	Nombre científico	Nombre común	Superficie a plantar (ha)	Predio
2012	Euphorbia antisiphilitica	Candelilla	1,000.0000	LOTE 18 SIERRA LA MADERA

Total superficie a plantar 0.0000 ha Resumen por predio

Predio	Sup. a plantar según datos del predio
LOTE 18 SIERRA LA MADERA	1,000.0000

SEMARNAT: Sistema Nacional de Gestión Forestal - Dirección General de Gestión Forestal y Suelos, v Delegaciones

5.6.2. Calendario Plantación

SEMARNAT SECRETARÍA DE MEDIO AMBIENTE Y RECURSOS NATURALES

Sistema Nacional de Gestión Forestal

Inicio de Sesión: 26/12/2013 10:25:09 Usuario: ADMINISTRADOR [Cerrar Sesión](#)

Consultas Trámites Seguridad Administración Utilerías Herramientas

Recepción Integración Evaluación Resolución Notificación

Evaluación **Calendario de plantación y planes de cortas**

Calendario Plantación

Calendario de plantación
Bitácora 05/S1-0062/11/11

- * Año de plantación 104 2012
- * Nombre científico especie a plantar 105 Euphorbia antisiphilitica
- * Nombre común especie a plantar 106 Candelilla
- * Superficie a plantar 108 1,000.0000 ha
- Predio 107 **LOTE 18 SIERRA LA MADERA**
- ¿La superficie es la misma durante toda la vigencia del programa? 192 Sí

* Datos Obligatorios

Guía de Usuario
V1 DOC 03-008-B Guía Usuario

Versión: 1.0
Fecha: 29 – Diciembre - 2013

5.6.3. Plan de Cortas_Aclareo

Año	Superficie (ha)	Materia prima estimada / ha	Total de materia prima a producir	Unidad de medida	Nombre científico	Predio
2016	1,000.0000	12.06	12,060.00	Kilogramos	Euphorbia antisiphilitica	LOTE 18 SIERRA LA MADERA
2017	1,000.0000	30.15	30,150.00	Kilogramos	Euphorbia antisiphilitica	LOTE 18 SIERRA LA MADERA
2018	1,000.0000	60.30	60,300.00	Kilogramos	Euphorbia antisiphilitica	LOTE 18 SIERRA LA MADERA
2019	1,000.0000	60.30	60,300.00	Kilogramos	Euphorbia antisiphilitica	LOTE 18 SIERRA LA MADERA
U. Medida						Cantidad
Kilogramos						162810.00

5.6.3.1. Plan de corta de aclareos o cosechas

Plan de corta de aclareos o cosechas

Bitácora

* Año: 2016

* Superficie total a aclarar o cosechar: 1,000.0000 ha

* Materia prima estimada / ha: 12.06

* Unidad de medida: Kilogramos

* Especie a aclarar o cosechar: Euphorbia antisiphilitica

* Predio: LOTE 18 SIERRA LA MADERA

Total de materia prima a producir: 12,060.00

¿La superficie es la misma durante toda la vigencia del programa? Sí

* Datos Obligatorios

5.6.3.2. Total de materia prima estimada

SEMARNAT SECRETARÍA DE MEDIO AMBIENTE Y RECURSOS NATURALES

Sistema Nacional de Gestión Forestal

Trámite: SEMARNAT-03-008-A - Autorización para realizar plantaciones forestales comerciales. Modalidad A. En terrenos preferentemente forestales en superficies mayores a 800 hectáreas.
 Bitácora: 05/S1-0062/11/11 Estatus: **Cerrada**
 Situación: [040201] RESOLUTIVO ENTREGADO AL PROMOVENTE O GESTOR. TRAMITE CONCLUIDO

Inicio de Sesión: 26/12/2013 10:25:09 Usuario: ADMINISTRADOR Cerrar Sesión

Consultas Trámites Seguridad Administración Utilerías Herramientas
 Recepción Integración Evaluación Resolución Notificación
 Evaluación **Calendario de plantación y planes de cortas**

Calendario

Establecimiento de la plantación Plan de Cortas_Aclareo **Total de materia prima estimada** Plan de Cortas_Cosecha

Total de materia prima estimada a producir en cosecha

Total de materia prima estimada a producir en aclareo o cosecha

Predio	Especie	Materia prima estimada	Unidad de medida
LOTE 18 SIERRA LA MADERA	Euphorbia antispyllitica	162,810.00	Kilogramos

5.6.4. Plan de Cortas_Cosecha

SEMARNAT SECRETARÍA DE MEDIO AMBIENTE Y RECURSOS NATURALES

Sistema Nacional de Gestión Forestal

Trámite: SEMARNAT-03-008-A - Autorización para realizar plantaciones forestales comerciales. Modalidad A. En terrenos preferentemente forestales en superficies mayores a 800 hectáreas.
 Bitácora: 05/S1-0062/11/11 Estatus: **Abierta**
 Situación: [040201] RESOLUTIVO ENTREGADO AL PROMOVENTE O GESTOR. TRAMITE CONCLUIDO

Inicio de Sesión: 26/12/2013 10:25:09 Usuario: ADMINISTRADOR Cerrar Sesión

Consultas Trámites Seguridad Administración Utilerías Herramientas
 Recepción Integración Evaluación Resolución Notificación
 Evaluación **Calendario de plantación y planes de cortas**

Calendario

Establecimiento de la plantación Plan de Cortas_Aclareo Total de materia prima estimada **Plan de Cortas_Cosecha**

Total de materia prima estimada a producir en cosecha

Cosecha

Año	Superficie (ha)	Materia prima estimada / ha	Materia prima a producir	Unidad de medida	Especie a cosechar	Predio
2014	1,000,000	0.20	200.00	Kilogramos	Euphorbia antispyllitica	LOTE 18 SIERRA LA MADERA

U.Medida Cantidad
 Kilogramos 200.00

5.6.4.1. Plan de corta

SEMARNAT SECRETARÍA DE MEDIO AMBIENTE Y RECURSOS NATURALES

Sistema Nacional de Gestión Forestal

Trámite: SEMARNAT-03-008-A - Autorización para realizar plantaciones forestales comerciales. Modalidad A. En terrenos preferentemente forestales en superficies mayores a 800 hectáreas.
 Bitácora: 05/S1-0062/11/11 Estatus: **Abierta**
 Situación: [040201] RESOLUTIVO ENTREGADO AL PROMOVENTE O GESTOR. TRAMITE CONCLUIDO

Inicio de Sesión: 26/12/2013 10:25:09 Usuario: ADMINISTRADOR Cerrar Sesión


Consultas Trámites Seguridad Administración Utilerías Herramientas
 Recepción Integración Evaluación Resolución Notificación
 Evaluación **Calendario de plantación y planes de cortas**

Plan de corta

Plan de corta

- Bitácora 05/S1-0062/11/11
- Año 2014
- Superficie 1,000,000 ha
- Materia prima estimada / ha 0.20
- Unidad de medida Kilogramos
- Especie a cosechar Euphorbia antispyllitica
- Predio LOTE 18 SIERRA LA MADERA
- Total de materia prima a producir 200.00
- ¿La superficie es la misma durante toda la vigencia del programa?
- Datos Obligatorios

5.6.5. Total de materia prima estimada a producir en cosecha



SEMARNAT SECRETARÍA DE MEDIO AMBIENTE Y RECURSOS NATURALES

Sistema Nacional de Gestión Forestal

Inicio de Sesión: 26/12/2013 10:25:09 Usuario: ADMINISTRADOR [Cerrar Sesión](#)

Consultas | Trámites | Seguridad | Administración | Utilerías | Herramientas
Recepción | Integración | Evaluación | Resolución | Notificación
Evaluación | **Calendario de plantación y planes de cortas**

Calendario

Establecimiento de la plantación | Plan de Cortas_Aclareo | **Total de materia prima estimada** | Plan de Cortas_Cosecha

Total de materia prima estimada a producir en cosecha

Total de materia prima estimada a producir en cosecha

Predio	Especie	Materia prima estimada	Unidad de medida
LOTE 18 SIERRA LA MADERA	Euphorbia antispyhilitica	200.00	Kilogramos

5.7. Datos del PSTFL



SEMARNAT SECRETARÍA DE MEDIO AMBIENTE Y RECURSOS NATURALES

Sistema Nacional de Gestión Forestal

Inicio de Sesión: 26/12/2013 10:25:09 Usuario: ADMINISTRADOR [Cerrar Sesión](#)

Consultas | Trámites | Seguridad | Administración | Utilerías | Herramientas
Recepción | Integración | Evaluación | Resolución | Notificación
Evaluación | **Datos del PSTFL**

Datos del PSTFL

Bitácora: 05/S1-0062/11/11

Datos del PSTFL que elaboró el PMPFC

138 Nombre, denominación o razón social: ING. ACUÑA*MEDELLIN* MANUEL ENRIQUE

Inscripción en el RFN: 139

Libro: 139 COAH

Tipo: 140 UI

Volumen: 141 3

Número: 142 1

Año: 203

Número de registro: 143 Lib. COAH T-UI Vol. 3 Núm. 1

[Validar datos del PSTFL que elabora el PMF](#)

Datos del PSTFL que ejecutará el PMPFC

144 Nombre, denominación o razón social: ING. ACUÑA*MEDELLIN* MANUEL ENRIQUE

Inscripción en el RFN: 145

Libro: 145 COAH

Tipo: 146 UI

Volumen: 147 3

Número: 148 1

Año: 204

Número de registro: 149 Lib. COAH T-UI Vol. 3 Núm. 1

[Validar datos del PSTFL que ejecuta el PMF](#)

SEMARNAT - Sistema Nacional de Gestión Forestal - Dirección General de Gestión Forestal y Suelos y Delegaciones

Guía de Usuario
V1 DOC 03-008-B Guía Usuario

Versión: 1.0
Fecha: 29 – Diciembre - 2013

5.8. Negativas, desechos, solicitud de información adicional

5.8.1. Considerandos

SEMARNAT SECRETARÍA DE MEDIO AMBIENTE Y RECURSOS NATURALES

Sistema Nacional de Gestión Forestal

Trámite: SEMARNAT-03-008-A - Autorización para realizar plantaciones forestales comerciales. Modalidad A En terrenos preferentemente forestales en superficies mayores a 800 hectáreas
Bitácora: 05/S1-0062/11/11 Estatus: Abierta
Situación: [040201] RESOLUTIVO ENTREGADO AL PROMOVENTE O GESTOR, TRAMITE CONCLUIDO

Inicio de Sesión: 26/12/2013 10:25:09 Usuario: ADMINISTRADOR

Consultas Trámites Seguridad Administración Utilerías Herramientas

Recepción Integración Evaluación Resolución Notificación

Evaluación **Negativas, desechos, solicitud de información adicional**

Proceso de resolución

Considerandos Resultandos Términos

Bitácora 05/S1-0062/11/11

* Tipo de resolución 1500 Negativa

* Oficio de resolución 1505 PARA PRUEBA DE ESTA SECCION

* Fecha de resolución 1501 26/12/2013

Considerandos

Que en congruencia con los lineamientos nacionales, la política del Plan Estatal de Desarrollo 1999-2005 plantea grandes líneas de acción, que se concentran en cuatro ejes estratégicos: el político, el social, el económico y el regional; en consideración al Ordenamiento Ecológico Territorial destaca en el aspecto económico, hacer compatible el crecimiento económico con la preservación y respeto al medio ambiente, garantizando una paz social y la seguridad pública necesaria para el desarrollo de las inversiones. En materia de desarrollo regional destaca la protección del medio ambiente, en donde uno de sus objetivos consiste en integrar a la planeación del desarrollo estatal, políticas para el ordenamiento ecológico del territorio a nivel regional.

* Datos obligatorios

5.8.1.1. Considerandos, Resultandos, Términos

SEMARNAT SECRETARÍA DE MEDIO AMBIENTE Y RECURSOS NATURALES

Sistema Nacional de Gestión Forestal

Trámite: SEMARNAT-03-008-A - Autorización para realizar plantaciones forestales comerciales. Modalidad A En terrenos preferentemente forestales en superficies mayores a 800 hectáreas
Bitácora: 05/S1-0062/11/11 Estatus: Abierta
Situación: [040201] RESOLUTIVO ENTREGADO AL PROMOVENTE O GESTOR, TRAMITE CONCLUIDO

Inicio de Sesión: 26/12/2013 10:25:09 Usuario: ADMINISTRADOR

Consultas Trámites Seguridad Administración Utilerías Herramientas

Recepción Integración Evaluación Resolución Notificación

Evaluación **Negativas, desechos, solicitud de información adicional**

Considerandos, Resultandos, Términos

Bitácora 05/S1-0062/11/11

Términos 1504

ARTÍCULO 11.- Las actualizaciones y/o modificaciones al Programa de Ordenamiento Ecológico Territorial Local del Municipio de Tepeji del Río de Ocampo, podrán hacerse mediante estudios técnicos específicos de aplicación que den cumplimiento cabal a las propuestas contenidas en el programa referido. Las unidades de gestión ambiental podrán subdividirse de manera más específica, en función de dichos estudios.

ARTICULO 12.- El documento complementario (anexos) a la memoria técnica del Programa de Ordenamiento Ecológico Local del Municipio de Tepeji del Río de Ocampo del Estado de Hidalgo, forma parte integral del presente Decreto.

Guía de Usuario
V1 DOC 03-008-B Guía Usuario

Versión: 1.0
Fecha: 29 – Diciembre - 2013

5.8.2. Resultandos



SEMARNAT SECRETARÍA DE MEDIO AMBIENTE Y RECURSOS NATURALES

Sistema Nacional de Gestión Forestal

Trámite: SEMARNAT-03-005-A - Autorización para realizar plantaciones forestales comerciales. Modalidad A En terrenos preferentemente forestales en superficies mayores a 800 hectáreas
Bitácora: 05/S1-0062/11/11 Estatus: Abierta
Situación: [040201] RESOLUTIVO ENTREGADO AL PROMOVENTE O GESTOR. TRAMITE CONCLUIDO

Inicio de Sesión: 26/12/2013 10:25:09 Usuario: ADMINISTRADOR [Cerrar Sesión](#)

Consultas Trámites Seguridad Administración Utilerías Herramientas

Recepción Integración Evaluación Resolución Notificación

Evaluación Neqativas, desechos, solicitud de información adicional

Proceso de resolución


Considerandos Resultandos Términos

Resultandos

Descripción de resultandos

Que el Decreto Gubernamental que aprueba el Modelo de Ordenamiento Ecológico Territorial de la Región Tula-Tepeji del Estado de Hidalgo, escala 1:50 000, con fecha 10 de junio de 2002, señala como una de sus conclusiones y recomendaciones, la necesidad de contar con estudios de mayor detalle (1:10 000 y 1:5 000) en municipios que por sus condiciones estén catalogados como prioritarios, supuesto tal en que el municipio de Tepeji del Río de Ocampo recae.

5.8.2.1. Considerandos, Resultandos, Términos



SEMARNAT SECRETARÍA DE MEDIO AMBIENTE Y RECURSOS NATURALES

Sistema Nacional de Gestión Forestal

Trámite: SEMARNAT-03-008-A - Autorización para realizar plantaciones forestales comerciales. Modalidad A En terrenos preferentemente forestales en superficies mayores a 800 hectáreas
Bitácora: 05/S1-0062/11/11 Estatus: Abierta
Situación: [040201] RESOLUTIVO ENTREGADO AL PROMOVENTE O GESTOR. TRAMITE CONCLUIDO

Inicio de Sesión: 26/12/2013 10:25:09 Usuario: ADMINISTRADOR [Cerrar Sesión](#)

Consultas Trámites Seguridad Administración Utilerías Herramientas

Recepción Integración Evaluación Resolución Notificación

Evaluación Neqativas, desechos, solicitud de información adicional

Considerandos, Resultandos, Términos

Bitácora 05/S1-0062/11/11

Términos 1504

ARTÍCULO 11.- Las actualizaciones y/o modificaciones al Programa de Ordenamiento Ecológico Territorial Local del Municipio de Tepeji del Río de Ocampo, podrán hacerse mediante estudios técnicos específicos de aplicación que den cumplimiento cabal a las propuestas contenidas en el programa referido. Las unidades de gestión ambiental podrán subdividirse de manera más específica, en función de dichos estudios.

ARTICULO 12.- El documento complementario (anexos) a la memoria técnica del Programa de Ordenamiento Ecológico Local del Municipio de Tepeji del Río de Ocampo del Estado de Hidalgo, forma parte integral del presente Decreto.

Guía de Usuario
V1 DOC 03-008-B Guía Usuario

Versión: 1.0
Fecha: 29 – Diciembre - 2013

5.8.3. Términos



SEMARNAT SECRETARÍA DE MEDIO AMBIENTE Y RECURSOS NATURALES

Sistema Nacional de Gestión Forestal

Inicio de Sesión: 26/12/2013 10:25:09 Usuario: ADMINISTRADOR

Trámite: SEMARNAT-03-008-A - Autorización para realizar plantaciones forestales comerciales. Modalidad A En terrenos preferentemente forestales en superficies mayores a 500 hectáreas

Bitácora: 05/S1-0062/11/11 Estatus: Abierta

Situación: [04/2013] RESOLUTIVO ENTREGADO AL PROMOVENTE O GESTOR, TRAMITE CONCLUIDO

Inicio de Sesión: 26/12/2013 10:25:09 Usuario: ADMINISTRADOR

Consultas Trámites Seguridad Administración Utilerías Herramientas

Recepción Integración Evaluación Resolución Notificación

Evaluación Negativas, desechos, solicitud de información adicional

Proceso de resolución


Considerandos Resultandos Términos

Términos

ARTÍCULO 11.- Las actualizaciones y/o modificaciones al Programa de Ordenamiento Ecológico Territorial Local del Municipio de Tepeji del Río de Ocampo, podrán hacerse mediante estudios técnicos específicos de aplicación que den cumplimiento cabal a las propuestas contenidas en el programa referido. Las unidades de gestión ambiental podrán subdividirse de manera más específica, en función de dichos estudios.

ARTÍCULO 12.- El documento complementario (anexos) a la memoria técnica del Programa de Ordenamiento Ecológico Local del Municipio de Tepeji del Río de Ocampo del Estado de Hidalgo, forma parte integral del presente Decreto.

5.8.3.1. Considerandos, Resultandos, Términos



SEMARNAT SECRETARÍA DE MEDIO AMBIENTE Y RECURSOS NATURALES

Sistema Nacional de Gestión Forestal

Inicio de Sesión: 26/12/2013 10:25:09 Usuario: ADMINISTRADOR

Trámite: SEMARNAT-03-008-A - Autorización para realizar plantaciones forestales comerciales. Modalidad A En terrenos preferentemente forestales en superficies mayores a 500 hectáreas

Bitácora: 05/S1-0062/11/11 Estatus: Abierta

Situación: [04/2013] RESOLUTIVO ENTREGADO AL PROMOVENTE O GESTOR, TRAMITE CONCLUIDO

Inicio de Sesión: 26/12/2013 10:25:09 Usuario: ADMINISTRADOR

Consultas Trámites Seguridad Administración Utilerías Herramientas

Recepción Integración Evaluación Resolución Notificación

Evaluación Negativas, desechos, solicitud de información adicional

Considerandos, Resultandos, Términos

Bitácora 05/S1-0062/11/11

Términos 1504

ARTÍCULO 11.- Las actualizaciones y/o modificaciones al Programa de Ordenamiento Ecológico Territorial Local del Municipio de Tepeji del Río de Ocampo, podrán hacerse mediante estudios técnicos específicos de aplicación que den cumplimiento cabal a las propuestas contenidas en el programa referido. Las unidades de gestión ambiental podrán subdividirse de manera más específica, en función de dichos estudios.

ARTÍCULO 12.- El documento complementario (anexos) a la memoria técnica del Programa de Ordenamiento Ecológico Local del Municipio de Tepeji del Río de Ocampo del Estado de Hidalgo, forma parte integral del presente Decreto.

Guía de Usuario
V1 DOC 03-008-B Guía Usuario

Versión: 1.0
Fecha: 29 – Diciembre - 2013

6. Resolución

6.1. Resolutivo

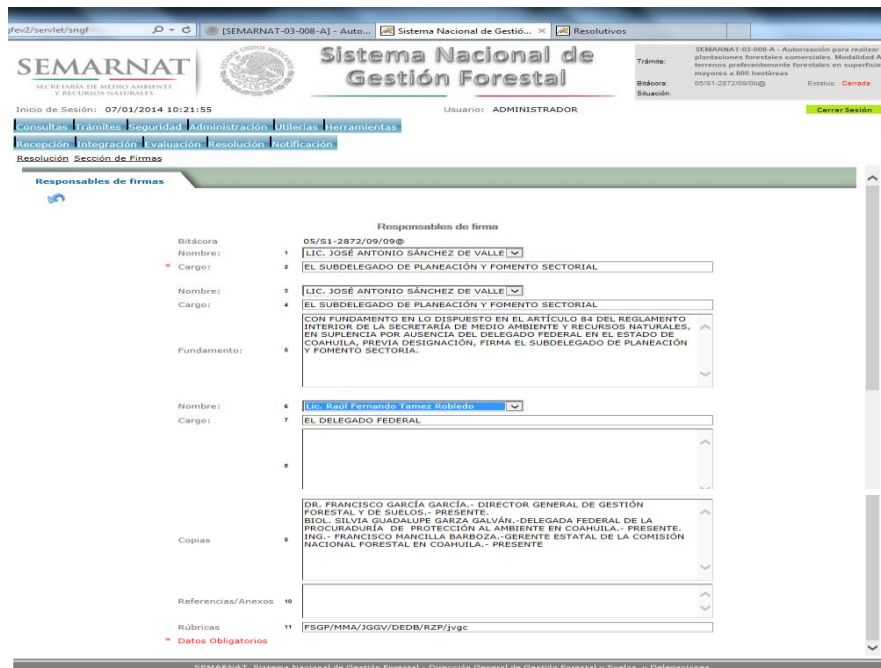
Selección de Pantalla para el Resolutivo



- Selección de firma del funcionario



6.2. Sección de Firmar



6.3. Generación de código(s) de identificación

SEMARNAT SECRETARÍA DE MEDIO AMBIENTE Y RECURSOS NATURALES

Sistema Nacional de Gestión Forestal

Inicio de Sesión: 07/01/2014 10:21:55 Usuario: ADMINISTRADOR

Trámite: SEMARNAT-03-008-A - Autorización para realizar plantaciones forestales comerciales. Modalidad A: terrenos preferentemente forestales en superficies mayores a 500 hectáreas. Bitácora: 05/51-2872/09/09@ Estatus: Cerrada. Situación: Cerrar Sesión

Consultas Trámites Seguridad Administración Utilerías Herramientas

Recepción Integración Evaluación Resolución Notificación

Resolución **Generación del código(s) de identificación**

Generación Cod. Identificación

Generación del código(s) de identificación
Bitácora 05/51-2872/09/09@

Nombre del Predio	Código de identificación	Superficie Predio(ha)	Superficie a plantar (ha)
El Volcán	105034VOL001	2,116.0000	1,500.0000

6.3.1. Legal Procedencia

SEMARNAT SECRETARÍA DE MEDIO AMBIENTE Y RECURSOS NATURALES

Sistema Nacional de Gestión Forestal

Inicio de Sesión: 07/01/2014 10:21:55 Usuario: ADMINISTRADOR

Trámite: SEMARNAT-03-008-A - Autorización para realizar plantaciones forestales comerciales. Modalidad A: terrenos preferentemente forestales en superficies mayores a 500 hectáreas. Bitácora: 05/51-2872/09/09@ Estatus: Cerrada. Situación: Cerrar Sesión

Consultas Trámites Seguridad Administración Utilerías Herramientas

Recepción Integración Evaluación Resolución Notificación

Resolución **Generación del código(s) de identificación**

Legal Procedencia

Datos para acreditar la legal procedencia
Bitácora 05/51-2872/09/09@
Código de identificación 150 105034VOL001 **Generar código de identificación**

Datos de la autorización
Número de oficio de la autorización 151
Fecha de emisión de autorización 152
Predio 153 El Volcán

6.4. Datos de registro en el RFN

SEMARNAT SECRETARÍA DE MEDIO AMBIENTE Y RECURSOS NATURALES

Sistema Nacional de Gestión Forestal

Inicio de Sesión: 07/01/2014 10:21:55 Usuario: ADMINISTRADOR

Trámite: SEMARNAT-03-008-A - Autorización para realizar plantaciones forestales comerciales. Modalidad A: terrenos preferentemente forestales en superficies mayores a 500 hectáreas. Bitácora: 05/51-2872/09/09@ Estatus: Cerrada. Situación: Cerrar Sesión

Consultas Trámites Seguridad Administración Utilerías Herramientas

Recepción Integración Evaluación Resolución Notificación

Resolución **Datos de registro en el RFN**

Datos RFN

Datos de inscripción en el RFN
Bitácora 05/51-2872/09/09@
Libro 150
Tipo 154
Volumen 155
Número 156
Año 157
Número de registro 158
Número de oficio del certificado de inscripción 159
Generar datos del registro en el RFN

7. Notificación

7.1. Historial Bitácora

Se cargaran los datos del enlace ciudadano

- Se podrá ver el semáforo del SINAT el cual nos indica los Días del proceso y días de gestión del trámite.



SEMARNAT SECRETARÍA DE MEDIO AMBIENTE Y RECURSOS NATURALES

Sistema Nacional de Gestión Forestal

SEMARNAT-03-003-A - Autorización de Aprovechamiento de Recursos Forestales Maderables en Terrenos Forestales o Preferentemente Forestales. Modalidad A: En predios particulares

Trámite: 12/AS-0037/10/08 Estatus: Abierta

Inicio de Sesión: 30/12/2013 12:06:00 Usuario: ADMINISTRADOR

Consultas Trámites Seguridad Administración Utilerías Herramientas

Recepción Integración Evaluación Resolución Notificación

Notificación Historial Bitácora

Historial Trámite

Ordenado por: CLAVE_TRAMITE Bitacora 12/AS-0037/10/08 Situación del trámite: Superó el tiempo 50/30 días

No.	Recepción	Turno	Envió	Recibió	SITUACIONDESC	OBSERVACIONESDESC
16	23/01/2009	23/01/2009	ARMANDO SANCHEZ GOMEZ	ARMANDO SANCHEZ GOMEZ	[FG2005] RECEPCION DEL DICTAMEN PARA RUBRICA	Recepción para revisión y rúbrica
4	28/10/2008	13/10/2008	EDSON OJEDA SOTELO	EDSON OJEDA SOTELO	[080100] INTEGRACION DE EXPEDIENTE	
18	23/01/2009	23/01/2009	LEONEL LOZANO DOMÍNGUEZ	LEONEL LOZANO DOMÍNGUEZ	[FG2007] DICTAMEN EN FIRMA	
22	18/02/2009	18/02/2009	CIRILO RENTERIA LUJANO	CIRILO RENTERIA LUJANO	[B00009] NOTIFICACION AL PROMOVENTE O GESTOR	NOTIFICACION AL PROMOVENTE O GESTOR
20	18/02/2009	23/01/2009	LEONEL LOZANO DOMÍNGUEZ	CIRILO RENTERIA LUJANO	[FG2008] RECEPCION DE RESOLUTIVO EN EL ECC PARA SU ENTREGA	
21	18/02/2009	18/02/2009	CIRILO RENTERIA LUJANO	CIRILO RENTERIA LUJANO	[170007] RECEPCION EN VENTANILLA DEL RESOLUTIVO	RECEPCIÓN DE RESOLUTIVO EN EL CIS CHILPANCINGO PARA SU ENTREGA
23	//	18/02/2009	CIRILO RENTERIA LUJANO		[040201] RESOLUTIVO ENTREGADO AL PROMOVENTE O GESTOR, TRAMITE CONCLUIDO	RESOLUTIVO ENTREGADO AL PROMOVENTE O GESTOR, TRAMITE CONCLUIDO

Los campos que se visualizan en la sección del historial del Trámite son:

- No.
- Fecha de recepción
- Fecha de Turno
- Envió
- Recibió
- Comentarios
- Situación

Guía de Usuario
V1 DOC 03-008-B Guía Usuario

Versión: 1.0
Fecha: 29 – Diciembre - 2013

NUM. EXT.	NUM. INT.	COLONIA/PREDIO		C.P.
CIUDAD O POBLACION		DELEGACION O MUNICIPIO		ESTADO
TELEFONO (CON LADA)	FAX (CON LADA)	CORREO ELECTRONICO		

Los datos personales recabados para la atención de su trámite serán protegidos, incorporados y tratados en el Sistema Nacional de Trámites de la Secretaría de Medio Ambiente y Recursos Naturales, con fundamento en el artículo 15 de la LFPD y 4, fracción II, inciso a) del Acuerdo por el que se crea y establecen las bases de funcionamiento del Sistema Nacional de Trámites de la SEMARNAT, publicado en el Diario Oficial de la Federación el 24 de junio de 2005. Lo anterior se informa en cumplimiento del Decimoséptimo de los Lineamientos de Protección de Datos Personales, publicados en el Diario Oficial de la Federación el 30 de septiembre de 2005.

SEMARNAT-03-008 SOLICITUD DE AUTORIZACION PARA REALIZAR PLANTACIONES FORESTALES COMERCIALES

III. DATOS DE INFORMACION DEL TRAMITE

<p>¹² EN CASO DE QUE CUENTE CON PRESTADOR DE SERVICIOS TECNICOS FORESTALES, QUE SEA EL RESPONSABLE DE LA ELABORACION, EJECUCION Y EVALUACION DEL PROGRAMA DE MANEJO DE PLANTACION FORESTAL COMERCIAL, ANOTE EL NOMBRE Y DATOS DE SU INSCRIPCION EN EL REGISTRO FORESTAL NACIONAL.</p>		
<p>¹³ ¿EL PROGRAMA DE MANEJO DE PLANTACION FORESTAL COMERCIAL PRESENTA LA INFORMACION CONTENIDA EN LOS ESTUDIOS REGIONALES O ZONALES DE LAS UNIDADES DE MANEJO FORESTAL?</p>	SI	NO
<p>¹⁴ INDICAR A QUE UNIDAD DE MANEJO FORESTAL PERTENECE EL PREDIO O CONJUNTO DE PREDIOS</p>		

¹⁵ NOMBRE Y FIRMA DEL SOLICITANTE O REPRESENTANTE LEGAL	¹⁶ FIRMA DE QUIEN RECIBE, FECHA Y SELLO DE ACUSE DE RECIBO

SEMARNAT-03-008 SOLICITUD DE AUTORIZACION PARA REALIZAR PLANTACIONES FORESTALES COMERCIALES

Guía de Usuario
V1 DOC 03-008-B Guía Usuario

Versión: 1.0
Fecha: 29 – Diciembre - 2013

INSTRUCTIVO PARA EL LLENADO DEL FORMATO

A. ESTE DOCUMENTO DEBERA SER LLENADO A MAQUINA O LETRA DE MOLDE CLARA Y LEGIBLE, UTILIZANDO TINTA NEGRA, CUANDO SE COMETA UN ERROR EN EL LLENADO DEL DOCUMENTO, SE DEBERA ELABORAR UNO NUEVO

B. DEBE SEÑALAR LA MODALIDAD EN QUE SE PRESENTA LA SOLICITUD: SE MARCARA CON UNA (X) EL NOMBRE DE LA MODALIDAD PARA LA CUAL SE SOLICITA LA AUTORIZACION RESPECTIVA.

I. DATOS DEL SOLICITANTE:

1. LUGAR Y FECHA: SE INDICARA EL LUGAR, MUNICIPIO O LOCALIDAD; ASI COMO LA FECHA UTILIZANDO NUMEROS ARABIGOS EJEMPLO: MEXICO, D. F. 17 DE JUNIO DEL 2010.
2. NRA: NUMERO DE REGISTRO AMBIENTAL PARA PERSONAS FISICAS O MORALES QUE HAYAN REALIZADO ALGUN TRAMITE ANTE LA SEMARNAT ESTE DATO ES SOLICITADO CON LA FINALIDAD DE AGILIZAR LA RECEPCION DEL MISMO.
3. ESCRIBA EL NOMBRE COMPLETO DEL TITULAR O TITULARES DEL PREDIO O CONJUNTO DE PREDIOS, EMPEZANDO POR EL APELLIDO PATERNO, SEGUIDO DEL APELLIDO MATERNO Y SU NOMBRE O NOMBRES. SOLO EN CASO DE QUE SE TRATE DE UNA EMPRESA O ASOCIACION, FAVOR DE ANOTAR LA DENOMINACION O RAZON SOCIAL DE LA MISMA.
4. ESCRIBA EL NOMBRE, DENOMINACION O RAZON SOCIAL DE QUIEN TENGA EL DERECHO PARA REALIZAR LA PLANTACION.
5. ESCRIBA EL NOMBRE DE LA(S) PERSONA(S) AUTORIZADA(S) PARA OIR Y RECIBIR NOTIFICACIONES, EN CASO DE CONTAR CON ALGUNA.
6. PARA EL CASO DE PERSONAS FISICAS, ANOTE LA CLAVE UNICA DE REGISTRO DE POBLACION (CURP) DEL SOLICITANTE.
7. ANOTE EL REGISTRO FEDERAL DE CONTRIBUYENTES (RFC) DEL SOLICITANTE.
8. ANOTE EL REGISTRO UNICO DE PERSONAS ACREDITADAS (RUPA), DATO OPCIONAL SOLO PARA PERSONAS QUE CUENTEN CON ESTE REGISTRO NO DEBERAN DE PRESENTAR LA DOCUMENTACION PARA ACREDITAR PERSONALIDAD. 5.2. Datos de la solicitud y del titular
9. **EN SU CASO, ESCRIBA EL DOMICILIO Y MEDIOS DE CONTACTO DEL TITULAR O TITULARES DEL PREDIO O CONJUNTO DE PREDIOS**, ANOTANDO CALLE, NUMERO EXTERIOR E INTERIOR, LA COLONIA, EL CODIGO POSTAL (REQUERIDO PARA EL ENVIO DE LA RESPUESTA POR CORREO O MENSAJERIA), LA CIUDAD O POBLACION, LA DELEGACION O MUNICIPIO QUE CORRESPONDE AL DOMICILIO DEL SOLICITANTE, LA ENTIDAD FEDERATIVA, NUMERO TELEFONICO INCLUYENDO LA CLAVE LADA, EL NUMERO DE FAX INCLUYENDO LA CLAVE LADA Y DIRECCION DE CORREO ELECTRONICO. 5.5. Datos del predio o conjunto de predios
10. **EN SU CASO, ESCRIBA EL DOMICILIO Y MEDIOS DE CONTACTO DE QUIEN TENGA EL DERECHO PARA REALIZAR LA PLANTACION** ANOTANDO CALLE, NUMERO EXTERIOR E INTERIOR, LA COLONIA, EL CODIGO POSTAL (REQUERIDO PARA EL ENVIO DE LA RESPUESTA POR CORREO O MENSAJERIA), LA CIUDAD O POBLACION, LA DELEGACION O MUNICIPIO QUE CORRESPONDE AL DOMICILIO DEL SOLICITANTE, LA ENTIDAD FEDERATIVA, NUMERO TELEFONICO INCLUYENDO LA CLAVE LADA, EL NUMERO DE FAX INCLUYENDO LA CLAVE LADA Y DIRECCION DE CORREO ELECTRONICO. 5.3. En su caso, datos de quien tenga derecho a realizar los trabajos de plantación forestal

II. DOMICILIO PARA OIR O RECIBIR NOTIFICACIONES

11. ANOTE EL DOMICILIO Y DEMAS DATOS DE CONTACTO PARA OIR O RECIBIR NOTIFICACIONES SOLO EN CASO DE SER DISTINTO A LO INDICADO EN EL PUNTO 10 O 11.

III. DATOS DE INFORMACION DEL TRAMITE

12. SI EN LAS MODALIDADES A O B SE SEÑALA QUE CUENTA CON PRESTADOR DE SERVICIOS TECNICOS FORESTALES, INDICAR EL NOMBRE Y DATOS DE INSCRIPCION EN EL REGISTRO FORESTAL NACIONAL DEL PRESTADOR DE SERVICIOS TECNICOS FORESTALES RESPONSABLE DE LA ELABORACION, EJECUCION Y EVALUACION DEL PROGRAMA DE MANEJO DE PLANTACION FORESTAL COMERCIAL.
13. SI LA INFORMACION REQUERIDA EN EL PROGRAMA DE MANEJO DE PLANTACION FORESTAL COMERCIAL ESTA CONTENIDA EN LOS ESTUDIOS REGIONALES O ZONALES DE LAS UNIDADES DE MANEJO FORESTAL A

Guía de Usuario
V1 DOC 03-008-B Guía Usuario

Versión: 1.0
Fecha: 29 – Diciembre - 2013

QUE SE REFIERE EL ARTICULO 112, FRACCION III, DE LA LEY GENERAL DE DESARROLLO FORESTAL SUSTENTABLE, SEÑALAR SI LA PRESENTA O SE HACE REFERENCIA EN ESTOS,

14. INDICAR A QUE UNIDAD DE MANEJO FORESTAL PERTENECE EL PREDIO O CONJUNTO DE PREDIOS.
15. ESCRIBA EL NOMBRE COMPLETO, EMPEZANDO POR EL APELLIDO PATERNO, SEGUIDO DEL APELLIDO MATERNO Y SU NOMBRE O NOMBRES Y LA FIRMA DEL SOLICITANTE O REPRESENTANTE LEGAL.
16. PARA SER LLENADO POR LA INSTANCIA RECEPTORA. ^{5.5.} Datos del predio o conjunto de predios

SEMARNAT-03-008 SOLICITUD DE AUTORIZACION PARA REALIZAR PLANTACIONES FORESTALES COMERCIALES

PAGINA 4 DE 4

DOCUMENTOS ANEXOS AL FORMATO

1. **ORIGINAL O COPIA CERTIFICADA DEL TITULO DE PROPIEDAD O POSESION DEL PREDIO O CONJUNTO DE PREDIOS DE QUE SE TRATE**, INSCRITO EN EL REGISTRO PUBLICO QUE CORRESPONDA, ASI COMO COPIA SIMPLE PARA SU COTEJO (**MODALIDADES A Y B**).
2. **EN SU CASO, ORIGINAL O COPIA CERTIFICADA DEL INSTRUMENTO EN QUE CONSTE EL DERECHO PARA REALIZAR LAS ACTIVIDADES DE PLANTACION**, MISMO QUE DEBERA TENER UNA VIGENCIA IGUAL O MAYOR A LA ESTABLECIDA EN EL PROGRAMA DE MANEJO DE LA PLANTACION, ASI COMO COPIA SIMPLE PARA SU COTEJO (**MODALIDADES A Y B**).
3. **PARA EJIDOS Y COMUNIDADES: ORIGINAL DEL ACTA DE ASAMBLEA EN LA QUE CONSTE SU CONSENTIMIENTO PARA LA REALIZACION DE LA PLANTACION, INSCRITA O EN TRAMITE DE INSCRIPCION, EN EL REGISTRO QUE CORRESPONDA, ASI COMO COPIA SIMPLE PARA SU COTEJO (MODALIDADES A Y B).**
4. **PROGRAMA DE MANEJO DE PLANTACION FORESTAL COMERCIAL (MODALIDADES A Y B), CONFORME LO ESTABLECEN LOS ARTICULOS 48 Y 49 DEL REGLAMENTO DE LA LEY GENERAL DE DESARROLLO FORESTAL SUSTENTABLE.**
5. EN CASO DE QUE SE SOLICITE LA AUTORIZACION PARA REALIZAR PLANTACIONES FORESTALES COMERCIALES EN SUSTITUCION DE LA VEGETACION PRIMARIA NATIVA ACTUAL EN TERRENOS FORESTALES, SE DEBERAN ADJUNTAR LOS ESTUDIOS ESPECIFICOS SEÑALADOS EN EL ART. 45 DEL REGLAMENTO DE LA LEY GENERAL DE DESARROLLO FORESTAL SUSTENTABLE (**MODALIDAD B**).
6. **ORIGINAL O COPIA CERTIFICADA DE LOS DOCUMENTOS CON LOS QUE SE ACREDITE LA PERSONALIDAD DEL SOLICITANTE EN CASO DE QUE SE TRATE DE PERSONA MORAL**, ASI COMO COPIA SIMPLE PARA SU COTEJO (**MODALIDADES A Y B**).
7. **COMPROBANTE DE PAGO DE DERECHOS. SE DEBERA PRESENTAR EN ORIGINAL Y COPIA, ASI COMO LA HOJA DE AYUDA E5CINCO QUE PODRA OBTENER EN LA SIGUIENTE DIRECCION:**

<http://www.semarnat.gob.mx/>

NOTA: EL FORMATO DE ESTA SOLICITUD DEBERA PRESENTARSE EN ORIGINAL Y COPIA PARA “ACUSE DE RECIBO”.

SI EXISTEN DUDAS ACERCA DEL LLENADO DE ESTE FORMATO PUEDE USTED ACUDIR A LA OFICINA CORRESPONDIENTE DE LA DELEGACIÓN FEDERAL DE LA SEMARNAT O CONSULTAR DIRECTAMENTE AL: 01800 0000 247 (ESPACIO DE CONTACTO CIUDADANO OFICINAS CENTRALES).

ESPACIO DE CONTACTO CIUDADANO DE LA DIRECCION GENERAL DE GESTION FORESTAL Y DE SUELOS

SUBSECRETARIA DE GESTION PARA LA PROTECCION AMBIENTAL

AV. PROGRESO No. 3, COLONIA DEL CARMEN COYOACAN

DELEGACION COYOACAN, C. P. 04100, MEXICO, D. F.

HORARIO DE ATENCION DE 9:30 A 15:00 HRS

CORREO ELECTRONICO: dggfs@semarnat.gob.mx

PAGINA ELECTRONICA: www.semarnat.gob.mx