

**Guía de Usuario del Sistema Nacional de Gestión Forestal
(SNGF).**

(SEMARNAT)

**Trámite SEMARNAT 03-013-A
Autorización para Adelantar el Plan de Corta, Alterar el
Calendario Aprobado o Modificar el Programa de Manejo
Forestal.**

Guía de Usuario
V1 DOC 03-013-A Guia Usuario.docx

Versión: 1.0
Fecha: 06 -Enero - 2013

Historia de Revisiones

Fecha	Versión	Descripción	Autor
06/Enero/2014	1.0	Guía de Usuario	Jessica Rosales

Control de Cambios

Fecha	Versión	Descripción	Autor

Tabla de Contenidos

1.	Introducción	6
1.1	¿Qué es el SNGF?	6
1.2	Objetivo General SNGF	6
1.3	Alcance	6
1.4	Modelo de Negocio (Gestión DGGFS)	7
1.5	Funciones principales de la (DGGFS)	7
1.6	Información temática	8
1.7	Proyecto Informático	8
1.8	Características Proyecto Informático SNGF	8
2.	FUNCIONALIDAD	9
2.1	INICIO	9
2.1.1	Acceso y funcionalidad de botones	9
2.1.2	Glosario de íconos y botones	10
2.1.3	Selección de Bitácora de Trabajo	11
3.	RECEPCIÓN:	13
3.1	Datos de la Recepción	13
4.	INTEGRACIÓN DEL EXPEDIENTE	14
4.1	Requisitos	14
4.2	Solicitud de Información Faltante.	14
5.	EVALUACIÓN	15
5.1	Historial del trámite	15
5.2	Vincular trámites	16
5.3	Datos del titular	17
5.4	Dictámenes y Opiniones	18
5.4.1	Nuevo Registro- Dictámenes y Opiniones	18
5.5	Datos del predio	19
5.5.1	Datos generales del predio	19
5.5.2	Datos del plano georeferenciado	20
5.5.2.1	Plano Georeferenciado	20
5.5.2.1.1	Visor de mapas	21
5.5.3	Colindancia del predio	22
5.5.3.1	Selección del tipo de ecosistema	22
5.6	Datos PMF	23
5.6.1	Datos del PMF	23
5.6.2	Especies por aprovechar	24
5.7	Datos de Aprovechamiento y posibilidad anual de aprovechamiento	24
5.7.1	Datos de Aprovechamiento y posibilidad anual de aprovechamiento	25
5.7.1.1	Genera Anualidades	26

Guía de Usuario
V1 DOC 03-013-A Guia Usuario.docx

Versión: 1.0
Fecha: 06 –Enero - 2013

5.7.1.2	Datos de Aprovechamiento con UMM	26
5.7.1.3	Unidades Mínimas de Manejo	27
5.7.1.3.1	Datos de Aprovechamiento y Posibilidad Anual de Aprovechamiento	27
5.7.1.3.1.1	Posibilidad Anual de Aprovechamiento	28
5.7.1.3.1.2	Posibilidad Anual por especie	28
5.7.1.3.1.3	Distribución de productos	29
5.7.1.4	Posibilidad Anual por género y especie	29
5.7.2	Distribución de Productos en volumen y porcentaje	29
5.8	Datos del PSTF	30
5.8.1	Datos del PSTF que elabora el PMF	30
5.8.2	Datos del PSTF que ejecuta el PMF	30
5.9	Datos para acreditar la legal procedencia	31
5.9.1	Legal Procedencia	31
5.9.2	Generar Código de Identificación	32
5.9.2.1	Tipos de Actividades incluidas en la generación del Código de Identificación	32
5.9.2.2	Consideraciones acerca de la clave en la creación del Código de Identificación	33
5.9.2.3	Visualizar códigos asignados	33
5.10	Datos de Aprovechamiento no maderable	34
5.10.1	Calendario de Aprovechamiento	34
5.10.1.1	Datos del calendario de aprovechamiento	35
5.10.1.2	Calendario de Aprovechamiento-Detalle	36
5.10.1.2.1	Calendario de Aprovechamiento	36
5.10.1.3	Superficies y Cantidades por aprovechar	37
5.10.2	Superficie y Cantidades a aprovechar	37
5.10.3	Resumen de Superficies y Anualidades	38
5.10.4	Superficies y cantidades totales	38
5.11	Negativas, Desechos, Solicitud de información adicional	39
5.11.1	Solicitud de información – Detalle	39
5.11.1.1	Considerandos	40
5.11.1.2	Resultandos	40
5.11.1.2.1	Nuevo registro - Resultandos	41
5.11.1.3	Términos	41
5.11.1.3.1	Nuevo registro – Términos	42
	Se podrán agregar los términos que se requieran en la solicitud de información complementaria	42
6.	<i>Resolución</i>	43
6.1	Sección de Firmas	43
6.2	Datos de la resolución.	44
6.3	Datos de inscripción en el RFN	44
6.4	Código de identificación no maderables	45
6.4.1	Datos para acreditar la legal procedencia	45
6.4.1.1	Generar código de identificación	46
6.4.1.2	Tipos de actividades incluidas en la generación del código de identificación	46
6.4.1.3	Consideraciones acerca de la clave en la creación del código de identificación	47
6.4.1.4	Visualizar códigos asignados	47
6.5	Resolución	48

Guía de Usuario
V1 DOC 03-013-A Guia Usuario.docx

Versión: 1.0
Fecha: 06 -Enero - 2013

7.	<i>Notificación</i>	49
7.1	Historial Bitácora	49
8.	<i>Formato SEMARNAT 03-0013-A</i>	50

Especificación de Requisitos

1. Introducción

El presente documento servirá para validar la información necesaria de inducción y capacitación del Trámite SEMARNAT-03-013-A Autorización para Adelantar el Plan de Corta, Alterar el Calendario Aprobado o Modificar el Programa de Manejo Forestal.

1.1 ¿Qué es el SNGF?

Ley General de Desarrollo Forestal Sustentable considera un capítulo (Artículos 56 y 57) al Sistema Nacional de Gestión Forestal (SNGF), El Sistema Nacional de Gestión Forestal (SNGF) es una herramienta informática que apoya la gestión para agilizar y conservar la información generada durante la evaluación y dictaminación de actos de autoridad en materia.

1.2 Objetivo General SNGF

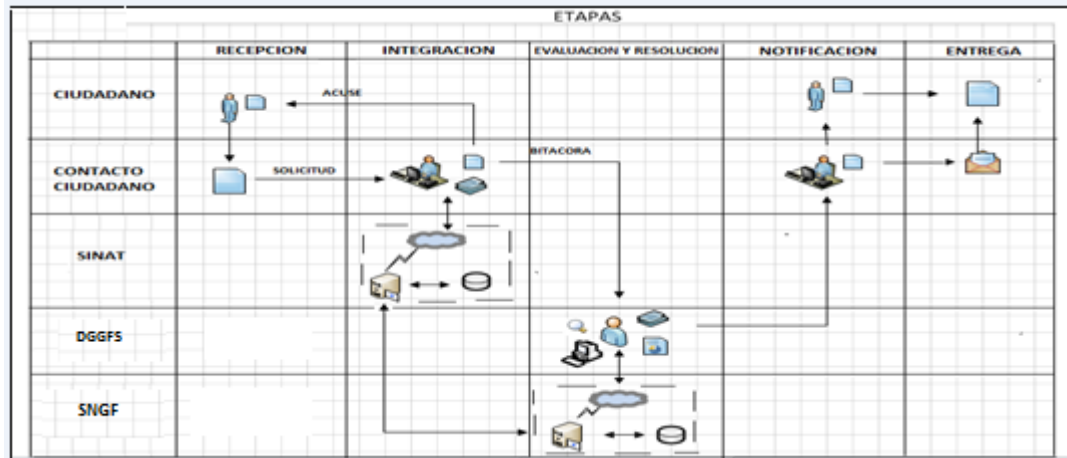
Conformar el sistema de registro que permita Ingresar información de gestión, técnica, espacial y documental que contribuya a la realización y ejecución de las estrategias y líneas de acción competente de esta Dirección General, el Sistema Nacional de Gestión Forestal tiene entre sus principales objetivos el de generar una base de datos nacional, con información actualizada, confiable y de acceso en línea para hacer eficiente la gestión forestal y contribuir a fortalecer la planeación y política en materia forestal, así como la transparencia en la gestión pública.

Permite la homologación de procesos, datos e información a nivel nacional y la generación de diversos indicadores de la actividad forestal en el país, así como la información necesaria para generar un sistema de información geográfico.

1.3 Alcance

El producto final debe ser capaz de registrar toda la información temática requerida por el trámite SEMARNAT-03-013-A Autorización para Adelantar el Plan de Corta, Alterar el Calendario Aprobado o Modificar el Programa de Manejo Forestal, de tal forma que los usuarios tengan todos los elementos para gestionar los trámites en tiempo y forma; y automatizar la generación de resolutivos e indicadores.

1.4 Modelo de Negocio (Gestión DGGFS)



1.5 Funciones principales de la (DGGFS)

1. Registrar, organizar, actualizar y difundir la información relativa a planes, programas, proyectos y acciones relacionados con la conservación y aprovechamiento forestal.
2. Registrar la información técnica y biológica derivada del desarrollo de actividades relacionadas con la conservación y el aprovechamiento forestal.
3. Actualizar y manejar los listados de especies y poblaciones aprovechadas, en riesgo y prioritarias para la conservación, así como de su hábitat.
4. Crear y manejar cartografía digital en la que se representen las poblaciones y especies, hábitat, zonas y tendencias de aprovechamiento, entre otros temas.
5. Generar estadísticas e inventarios de recursos Forestales.
6. Acceder a la información documental derivada de la instrumentación de Convenios, Acuerdos u otros instrumentos legales nacionales e internacionales.
7. Generar reportes gráficos, cartográficos y de texto sobre la información derivada de la gestión de los trámites y de los temas, competentes de esta Dirección General.

Guía de Usuario
V1 DOC 03-013-A Guia Usuario.docx

Versión: 1.0
Fecha: 06 –Enero - 2013

1.6 Información temática

Es aquella información solicitada en los requisitos de cada uno de los trámites gestionados en la DGGFS, como pueden ser “formato de solicitud del promovente, informes, coordenadas geográficas entre otros”, permitiendo así conformar un historial cuyos datos serán utilizados para ser ingresados al SNGF conforme al modelo de negocio de gestión de la SEMARNAT de acuerdo a la naturaleza del trámite.

El SNGF es un sistema complejo por la cantidad y diversidad de información así como por el tipo de usuarios que podrán acceder al mismo, por lo que se integrará con bases de datos relacionales de información específica de trámites, técnica, documental y geográfica, generada a través de las acciones propias de esta Dirección General.

1.7 Proyecto Informático

La Migración del Sistema Nacional de Gestión forestal (SNGF) surgió por la necesidad de evitar la obsolescencia en la herramienta de desarrollo utilizada lo cual tenía repercusiones tecnológicas como la falta de soporte del proveedor de dichas herramientas; de conformidad a lo establecido en los Artículos (Artículos 56 y 57) de la Ley General de Desarrollo Forestal Sustentable, partiendo de los programas de manejo inscritos en el Registro Forestal Nacional, con el objeto de llevar el control, la evaluación y el seguimiento de los programas de manejo forestal, forestación y otras actividades silvícolas que se lleven a cabo en el país, así como de aquellos referentes al análisis de la situación de los ecosistemas forestales en el ámbito nacional.

1.8 Características Proyecto Informático SNGF

Generales

- Basado en el modelo de negocio de Gestión
- Homologación de Criterios de evaluación
- Comparte Información (Evita redundancia en captura de información)
- Información en línea
- Disminución de tiempo en la elaboración de resolutivos

Específicas

- Información de acuerdo a perfiles de usuarios (Trámites y etapas de gestión)
- Catálogos pre-cargados
- Enlace con el modulo geográfico
- Vinculación de trámites subsecuentes (Herencia de información)

Guía de Usuario
V1 DOC 03-013-A Guia Usuario.docx

Versión: 1.0
Fecha: 06 –Enero - 2013

2. FUNCIONALIDAD

2.1 INICIO

2.1.1 Acceso y funcionalidad de botones

La dirección URL de internet que se puede utilizar para el desarrollo de la Gestión del Trámite es la siguiente:

<http://sngf.semarnat.gob.mx:8080/sngfev2/servlet/sngf>

















- El acceso se realiza con el mismo usuario y contraseña de la versión anterior del SNGF.

Acceso al Sistema Nacional de Gestión Forestal



2.1.2 Glosario de íconos y botones

La navegación dentro del SNGF será a través de los siguientes botones

Botón	Descripción
 Agregar registro	Se genera un nuevo registro y aparece una pantalla con los campos requeridos por la información de la sección del trámite que se está ingresando
 Exportar a Excel	Utilería que proporciona al usuario los datos registrados en formato Excel
 Exportar a PDF	Utilería que proporciona al usuario los datos registrados en formato PDF
 Proceso anterior	Botón con el cual se regresa al proceso anterior dentro de la captura del trámite
 Proceso siguiente	Botón con el cual se avanza al proceso siguiente dentro de la captura del trámite
 Trabajar con bitácora	Al seleccionar esta opción el sistema seguirá el proceso del trámite que se está gestionando en la bitácora seleccionada
 Modificar registro	Al seleccionar esta opción se podrá modificar cualquier dato registrado dependiendo del perfil de usuario con que se cuente
 Eliminar registro	Al seleccionar esta opción se borran los datos ingresados
 Visualizar registro	Al seleccionar esta opción se podrán visualizar los datos ingresados sin opción a modificar o eliminar
 Botones de Navegación	Cuando se tiene información en forma de tabla la información se divide en segmentos de 10 registros , con estos botones se navega sobre las páginas que contenga la tabla
 Guardar cambios	Al seleccionar esta opción se guardan los cambios que se registraron en la captura de la pantalla en que se trabaja
 Salir sin guardar cambios	Al seleccionar esta opción se regresa al menú y no se guardan los cambios registrados en la pantalla de trabajo
* Campo obligatorio	Campos que deben ser llenados con carácter de obligatorio para poder guardar la información y continuar al siguiente proceso
 Catalogo desplegable	Al seleccionar esta opción se despliega un catálogo con los tipos de objetivos específicos con que se cuenta
 Calendario desplegable	Este botón nos permite seleccionar fechas de inicio y fin de procesos
 Carga masiva de predios	Al seleccionar esta opción se podrán cargar de manera masiva más de 1 predio mediante Excel
 Visor de mapas SEMARNAT	Al seleccionar esta opción se despliega un visor el

	cual muestra en un mapa el predio correspondiente con las coordenadas ingresadas
Buscar Buscar registro	Al seleccionar esta opción el sistema realiza la búsqueda y filtro de la información proporcionada
Vincular Vinculación	Al seleccionar esta opción , una vez que se está seguro de que los datos de bitácora origen y a vincular son correctos el sistema procede a la herencia de información y se puede trabajar con el trámite seleccionado

2.1.3 Selección de Bitácora de Trabajo

Comenzamos con la Recepción del trámite que es cuando el ciudadano o promovente entrega en la ventanilla de Control Ciudadano los documentos requeridos en el formato para gestionar el trámite. En Control Ciudadano se valida esta documentación y se emite un acuse de recibo el cual incluye una relación de documentos entregados y un número de Bitácora. Con este número de bitácora se llevará a cabo todo el proceso del trámite dentro del SNGF.

Una vez que se tiene el número de Bitácora, se turna al técnico evaluador para su continuidad.

Ya que estamos dentro del sistema del SNGF, en el menú de trámites seleccionamos la opción Aprovechamiento Forestal, Aprovechamiento maderable y después se elige el trámite 03-013-A.

Una vez elegido el trámite, en la pantalla que aparece se busca el número de bitácora utilizando la herramienta de filtro, la cual consiste en seleccionar entre dos opciones que son: Contiene o Inicia y se elige cualquiera de estas, seguida de anotar el dato requerido y automáticamente aparecerán las Bitácoras que contengan o inicien con los datos solicitados.

Al seleccionar la bitácora se desplegará el menú con todos los procesos con que cuenta el trámite 03-013-A.

Selección del Trámite

Consultas | **Trámites** | Seguridad | Administración | Utilerías | Herramientas

- Suelos
- Aprovechamiento Forestal
 - Aprovechamiento maderable
 - SEMARNAT-03-003-A
 - SEMARNAT-03-003-B
 - SEMARNAT-03-003-C
 - SEMARNAT-03-003-D
 - SEMARNAT-03-013-A**
 - SEMARNAT-03-013-B
 - Plantaciones
 - Aprovechamiento no maderable
 - Remisiones
 - Centros de almacenamiento
 - Informes
 - Otros
- Salud Forestal
- Recursos Biológicos Forestales
- Registro Forestal
- Todos
- Alta de trámites



Guía de Usuario
V1 DOC 03-013-A Guia Usuario.docx

Versión: 1.0
Fecha: 06 -Enero - 2013

Selección de Bitácora

Inicio de Sesión: 06/01/2014 10:55:07

Usuario: ADMINISTRADOR

Cerrar Sesión

[Consultas](#) | [Trámites](#) | [Seguridad](#) | [Administración](#) | [Utillerías](#) | [Herramientas](#)


[Trámites](#) | [Aprovechamiento Forestal](#) | [Aprovechamiento maderable](#) | [SEMARNAT-03-013-A](#)

Bitácora

Bitácora

  Buscar en valor

Estatus Fecha Oficial de Recepción

Bitácora	Estatus	Entidad Gestión	Fecha oficial de recepción	RFC Promovente	Promovente
  04/SS-0017/02/13	Activo	Campeche	08/02/2013 09	MOVJ650425	JUAN MONTEJO VÁSQUEZ

- Filtro por estatus de bitácora
- Filtro por entidad de gestión

Guía de Usuario
V1 DOC 03-013-A Guia Usuario.docx

Versión: 1.0
Fecha: 06 –Enero - 2013

3. RECEPCIÓN:

3.1 Datos de la Recepción

Es la primera pantalla del menú, donde el usuario puede visualizar los datos de la recepción capturados en el ECC.



SEMARNAT SECRETARÍA DE MEDIO AMBIENTE Y RECURSOS NATURALES

ESTADOS UNIDOS MEXICANOS

Sistema Nacional de Gestión Forestal

Trámite: SEMARNAT-03-013 - Autorización para adelantar el plan de corta, alterar el calendario aprobado o modificar el programa de manejo forestal

Bitácora: 04/S5-0017/02/13 Estatus: **Abierta**

Situación: [080100] INTEGRACION DE EXPEDIENTE

Inicio de Sesión: 06/01/2014 10:55:07 Usuario: ADMINISTRADOR **Cerrar Sesión**

Consultas Trámites Seguridad Administración Utilerías Herramientas

Recepción Integración Evaluación Resolución Notificación

Recepción Datos de la recepción

BITACORA_BITACORA

Datos de la recepción	
BITACORA	04/S5-0017/02/13
RFC	MOVJ650425
PROMOVENTE	JUAN MONTEJO VÁSQUEZ
PERSONA QUE REALIZA EL TRAMITE	ING. EDWIN DARIO MOO ORDOÑEZ
OBSERVACIONES	SE TURNA A LA BIOL. LUDIVINA INTERIAN PARA SU EVALUACION
FECHA DE RECEPCIÓN	08/02/13
SITUACIÓN	[080100] INTEGRACION DE EXPEDIENTE
USUARIO QUE CAPTURA	SHIRLEY LANDEROS HOIL

Los Campos que se visualizan en la pantalla son:

- Bitácora
- RFC
- Promovente
- Persona que realiza el trámite
- Observaciones
- Fecha de recepción
- Situación
- Usuario que captura

Guía de Usuario
V1 DOC 03-013-A Guia Usuario.docx

Versión: 1.0
Fecha: 06 –Enero - 2013

4. INTEGRACIÓN DEL EXPEDIENTE

4.1 Requisitos

En esta pantalla aparecen los datos de la bitácora con la que se está trabajando, y una lista con la información de los documentos entregados por el promovente.



SEMARNAT SECRETARÍA DE MEDIO AMBIENTE Y RECURSOS NATURALES

ESTADOS UNIDOS MEXICANOS

Sistema Nacional de Gestión Forestal

Trámite: SEMARNAT-03-013 - Autorización para adelantar el plan de corta, alterar el calendario aprobado o modificar el programa de manejo forestal
 Bitácora: 04/S5-0017/02/13 Estatus: Abierta
 Situación: [080100] INTEGRACION DE EXPEDIENTE

Inicio de Sesión: 06/01/2014 10:55:07 Usuario: ADMINISTRADOR [Cerrar Sesión](#)

consultas | Trámites | Seguridad | Administración | Utilerías | Herramientas

Recepción | Integración | Evaluación | Resolución | Notificación

Integración | Requisitos

Requisitos del trámite

Bitácora 04/S5-0017/02/13

Documento	Entregado
IDENTIFICACION OFICIAL VIGENTE (IFE, PASAPORTE, CARTILLA, ETC.) (ORIGINAL PARA COTEJO Y COPIA SIMPLE)	Sí
DOCUMENTO QUE ACREDITE LA PERSONALIDAD DEL REPRESENTANTE LEGAL (IFE, PASAPORTE, CARTILLA, ETC.)	Sí
COMPROBANTE DE PAGO DE DERECHOS - ORIGINAL	No
FORMATO DE SOLICITUD (ORIGINAL Y COPIA)	Sí
DOCUMENTO EN EL QUE SE DEMUESTREN LAS CAUSAS ECONOMICAS, METEOROLOGICAS O SANITARIAS EN LAS QUE SE BASA Y JUSTIFICA LA MODIFICACIÓN (ORIGINAL Y COPIA SIMPLE)	Sí
PROGRAMA DE MANEJO FORESTAL MODIFICADO, QUE DESCRIBA LAS MODIFICACIONES PROPUESTAS (ORIGINAL Y COPIA SIMPLE)	Sí

4.2 Solicitud de Información Faltante.

En esta sección se capturan los argumentos para la elaboración del oficio de solicitud de información faltante.



SEMARNAT SECRETARÍA DE MEDIO AMBIENTE Y RECURSOS NATURALES

ESTADOS UNIDOS MEXICANOS

Sistema Nacional de Gestión Forestal

Trámite: SEMARNAT-03-013 - Autorización para adelantar el plan de corta, alterar el calendario aprobado o modificar el programa de manejo forestal
 Bitácora: 04/S5-0017/02/13 Estatus: Abierta
 Situación: [080100] INTEGRACION DE EXPEDIENTE

Inicio de Sesión: 06/01/2014 10:55:07 Usuario: ADMINISTRADOR [Cerrar Sesión](#)

consultas | Trámites | Seguridad | Administración | Utilerías | Herramientas

Recepción | Integración | Evaluación | Resolución | Notificación

Integración | Solicitud de Información Faltante

Solicitud de información

Bitácora 04/S5-0017/02/13

Resoluciones

Proceso	Fecha	Usuario	Status	Imprime
Negativa	06/01/2014	ADMINISTRADOR	Abierta	

Guía de Usuario
V1 DOC 03-013-A Guia Usuario.docx

Versión: 1.0
Fecha: 06 -Enero - 2013

5. EVALUACIÓN

5.1 Historial del trámite

Inicio de Sesión: 06/01/2014 10:55:07

Usuario: ADMINISTRADOR

[Cerrar Sesión](#)

[Consultas](#) [Trámites](#) [Seguridad](#) [Administración](#) [Utilerías](#) [Herramientas](#)

[Recepción](#) [Integración](#) [Evaluación](#) [Resolución](#) [Notificación](#)

[Evaluación](#) [Historial del trámite](#)

Historial del Trámite



HISTORIAL DEL TRAMITE

Bitácora Padre	Bitácora Hijo	Tipo de trámite Padre	Tipo de trámite Hijo	Elementos de vinculación	Situación	Registro Forestal Nacional	Fec de
04/S5-0017/02/13	07/G3-3795/10/08@	Autorización de modificación de programa de manejo forestal	Remisiones forestales.- Mod. A: Tramite por primera vez	Oficio: SGPA/DGGFS/712/1956/08 Código: P-07-017-GUS-001	Cerrado	Lib. CHIS T-PM Vol. 3 Núm. 23	2
04/S5-0017/02/13	07/S5-0120/02/10	Autorización de modificación de programa de manejo forestal	Autorización de modificación de programa de manejo forestal	Oficio: SGPA/DGGFS/712/1956/08 Código: P-07-017-GUS-001	Cerrado	Lib. CHIS T-PM Vol. 7 Núm. 10 Año 10	2
04/S5-0017/02/13	07/S4-0228/02/10	Autorización de modificación de programa de manejo forestal	Informe anual programa de manejo de aprovechamiento	Oficio: SGPA/DGGFS/712/1956/08 Código: P-07-017-GUS-001	Cerrado	Lib. CHIS T-PM Vol. 7 Núm. 10 Año 10	0

Guía de Usuario
V1 DOC 03-013-A Guia Usuario.docx

Versión: 1.0
Fecha: 06 –Enero - 2013

5.2 Vincular trámites

En esta sección el usuario realiza la vinculación del trámite si es que éste cuenta con vinculación de manera directa o indirecta con otros trámites del SNGF.



The screenshot shows the user interface for the SEMARNAT Sistema Nacional de Gestión Forestal. At the top, there are logos for SEMARNAT and the Mexican Government, along with the system name. A navigation menu includes options like 'Consultas', 'Trámites', 'Seguridad', 'Administración', 'Utilerías', and 'Herramientas'. The current page is 'Vincular trámites', which displays the following information:

- Inicio de Sesión:** 06/01/2014 10:55:07
- Usuario:** ADMINISTRADOR
- Trámite:** SEMARNAT-03-013 - Autorización para adelantar el plan de corta, alterar el calendario aprobado o modificar el programa de manejo forestal
- Bitácora:** 04/SS-0017/02/13 (Estatus: Abierta)
- Situación:** [080100] INTEGRACION DE EXPEDIENTE

The 'Vincular trámites' section shows the current record details:

- Bitácora actual:** 07/SS-3720/10/08@
- Número de oficio:** SGPA/DGGFS/712/1779/05
- Código de identificación:** P-07-017-GUS-001

Below this is a 'Trámites relacionados' table:

Trámite	Bitácora
03-003-G	07/C9-3628/10/08@

The interface also includes a 'Vincular trámite' section with fields for 'Bitácora padre' (07/C9-3628/10/08@) and 'Bitácora a vincular' (07/C9-3628/10/08@), and a 'Vincular' button. A red message at the bottom states: 'Esta bitácora ya está vinculada a la bitácora 07/C9-3628/10/08@'.

La vinculación nos permite relacionar el trámite para poder dar continuidad de información requerida en el trámite a gestionar.

En la parte de abajo de la pantalla se verán los datos de las bitácoras origen y bitácora a vincular, si los datos son correctos procedemos a dar clic en el botón VINCULAR y el sistema realiza la herencia de información y así podemos empezar a trabajar en el trámite seleccionado.

5.3 Datos del titular

Inicio de Sesión: 06/01/2014 10:55:07

Usuario: ADMINISTRADOR

Cerrar Sesión

Consultas Trámites Seguridad Administración Utilerías Herramientas

Recepción Integración Evaluación Resolución Notificación

Evaluación **Datos del titular**

Datos de la Solicitud



Datos de la solicitud

Bitácora 04/S5-0017/02/13
Lugar 14 San Francisco de Campeche, Campeche
Fecha 15 08/02/2013
Delegación de la SEMARNAT 16 Campeche
Tipo de Modificación 17 alterar el calendario aprobado por la Secretaría
Causas de la modificación 18 económicas

Datos del Interesado

Nombre, Denominación o Razón Social 19 JUAN MONTEJO VÁSQUEZ
Cargo 20 Representante legal
Predio El Tecolote
CURP 21 MOVJ650425HCSNSN00
Tipo de persona 22
Domicilio
Calle y No. / km. Carr. / Paraje 23 CALLE SAN ISIDRO S/N
Código Postal 24 24300
Colonia / Nombre del predio 25
Miguel de la Madrid, El Pañuelo
Población 26
Estado 27 Campeche
Municipio 28 Candelaria
Teléfono 29 01982 8240593
Correo electrónico 30
Aovo CONAFOR 269 No

Guía de Usuario
V1 DOC 03-013-A Guia Usuario.docx

Versión: 1.0
Fecha: 06 -Enero - 2013

5.4 Dictámenes y Opiniones

Inicio de Sesión: 06/01/2014 10:55:07

Usuario: ADMINISTRADOR

Cerrar Sesión

- Consultas
- Trámites
- Seguridad
- Administración
- Utilerías
- Herramientas
- Recepción
- Integración
- Evaluación
- Resolución
- Notificación
- Evaluación
- Dictámenes y Opiniones**

Dictamen técnico



Bitácora	04/S5-0017/02/13
Dictamen Técnico	200
Tipo de Opinión	31 <input type="text" value="positivo"/>
Fecha	32 <input type="text" value="16/08/2013"/>
No. de dictamen	198 <input type="text" value="045/13"/>
Dictamen Jurídico	
Tipo de Opinión	33 <input type="text" value="positivo"/>
Fecha	34 <input type="text" value="03/01/2012"/>
Número de Oficio	35 <input type="text" value="400/001/2011"/>
Opinión del Consejo Estatal Forestal	
Fecha de solicitud	199 <input type="text" value="26/09/2011"/>
Tipo de Opinión	36 <input type="text" value="condicionado"/>
Fecha	37 <input type="text" value="19/10/2011"/>
Número de Oficio	38 <input type="text" value="SMAAS/SPMF/1306/2011"/>

Institución	Fecha de solicitud	Tipo de opinión	Fecha de opinión	No. de oficio	Justificación de opinión
CENTRO DE INVESTIGACIONES EN ECOSISTEMAS UNAM-Campus Morelia	02/01/2014	positivo	06/01/14	OFC-00034	Justificación de opinión

5.4.1 Nuevo Registro- Dictámenes y Opiniones

Inicio de Sesión: 06/01/2014 10:55:07

Usuario: ADMINISTRADOR

Cerrar Sesión

- Consultas
- Trámites
- Seguridad
- Administración
- Utilerías
- Herramientas
- Recepción
- Integración
- Evaluación
- Resolución
- Notificación
- Evaluación
- Dictámenes y Opiniones**

Dictamen técnico



Bitácora	04/S5-0017/02/13
Institución	201 <input type="text" value="CENTRO DE INVESTIGACIONES EN ECOSISTEMAS UNAM-Campus Morelia"/>
Fecha de solicitud	202 <input type="text" value="02/01/2014"/>
Tipo de opinión	203 <input type="text" value="positivo"/>
Fecha de opinión	204 <input type="text" value="06/01/14"/>
Número de oficio	205 <input type="text" value="OFC-00034"/>
Justificación de opinión	206 <div style="border: 1px solid black; height: 40px; width: 100%;"></div>

5.5 Datos del predio




Sistema Nacional de
Gestión Forestal

Trámite: SEMARNAT-03-013 - Autorización para adelantar el plan de corta, alterar el calendario aprobado o modificar el programa de manejo forestal
Bitácora: 04/S5-0017/02/13 Estatus: Abierta
Situación: [080100] INTEGRACION DE EXPEDIENTE

Inicio de Sesión: 06/01/2014 10:55:07 Usuario: ADMINISTRADOR [Cerrar Sesión](#)

[Consultas](#) [Trámites](#) [Seguridad](#) [Administración](#) [Utillerías](#) [Herramientas](#)
[Recepción](#) [Integración](#) [Evaluación](#) [Resolución](#) [Notificación](#)
[Evaluación](#) [Datos del predio](#)

Predios





Datos generales del predio o conjunto de predios

Bitácora 04/S5-0017/02/13

¿Es un conjunto de predios? 107

Número de predios 108 1


Nombre del Predio

  El Tecolote

Superficie total 109 43.8766 ha



5.5.1 Datos generales del predio

Sistema Nacional de
Gestión Forestal

Trámite: SEMARNAT-03-013 - Autorización para adelantar el plan de corta, alterar el calendario aprobado o modificar el programa de manejo forestal
Bitácora: 04/S5-0017/02/13 Estatus: Abierta
Situación: [080100] INTEGRACION DE EXPEDIENTE

Inicio de Sesión: 06/01/2014 10:55:07 Usuario: ADMINISTRADOR [Cerrar Sesión](#)

[Consultas](#) [Trámites](#) [Seguridad](#) [Administración](#) [Utillerías](#) [Herramientas](#)
[Recepción](#) [Integración](#) [Evaluación](#) [Resolución](#) [Notificación](#)
[Evaluación](#) [Datos del predio](#)

Predio



Datos generales del predio Datos del plano georeferenciado Colindancia del predio

Datos generales del predio o conjunto de predios

Bitácora 04/S5-0017/02/13

Nombre del titular 267

Nombre del predio 39

* Nombre del predio 39

Tipo de propiedad 40

Superficie total 41 ha

Ubicación del predio 44

* Estado 42

* Municipio o Delegación 43

* Datos Obligatorios

Guía de Usuario
V1 DOC 03-013-A Guia Usuario.docx

Versión: 1.0
Fecha: 06 -Enero - 2013

5.5.2 Datos del plano georeferenciado

SEMARNAT SECRETARÍA DE MEDIO AMBIENTE Y RECURSOS NATURALES

Sistema Nacional de Gestión Forestal

Inicio de Sesión: 06/01/2014 10:55:07 Usuario: ADMINISTRADOR

Trámite: SEMARNAT-03-013 - Autorización para adelantar el plan de corta, alterar el calendario aprobado o modificar el programa de manejo forestal
Bltórica: 04/S5-0017/02/13 Estatus: Abierta
Situación: [000100] INTEGRACION DE EXPEDIENTE

Consultas Trámites Seguridad Administración Utilerías Herramientas
Recepción Integración Evaluación Resolución Notificación
Evaluación Datos del predio

Datos generales del predio Datos del plano georeferenciado Colindancia del predio

Datos del plano georeferenciado

Plano Georeferenciado

Conjunto de Coordenadas
Es conjunto de coordenadas? 1001 No

Número de conjuntos 1002 1

Nombre del polígono -Seleccione-

Buscar

Descripción
Área de corta

5.5.2.1 Plano Georeferenciado

SEMARNAT SECRETARÍA DE MEDIO AMBIENTE Y RECURSOS NATURALES

Sistema Nacional de Gestión Forestal

Inicio de Sesión: 06/01/2014 10:55:07 Usuario: ADMINISTRADOR

Trámite: SEMARNAT-03-013 - Autorización para adelantar el plan de corta, alterar el calendario aprobado o modificar el programa de manejo forestal
Bltórica: 04/S5-0017/02/13 Estatus: Abierta
Situación: [000100] INTEGRACION DE EXPEDIENTE

Consultas Trámites Seguridad Administración Utilerías Herramientas
Recepción Integración Evaluación Resolución Notificación
Evaluación Datos del predio

Plano Georeferenciado

Datos del plano georeferenciado

Predio El Tecolote

Descripción del conjunto 1003 Área de corta

Tipo de coordenadas 1004 Geográficas

Datum 1005 WGS84

Zona UTM 1006 15

No. de coordenadas 1007 4 desplegar

Vertice (1008)
Longitud (1009)
Latitud (1010)

Vista previa
Sup. Aprox: 20.163873 ha.

vertice	Longitud °	Longitud \'"	Longitud \'"	Longitud \'"	Latitud °	Latitud \'"	Latitud \'"	Latitud \'"
1	90	23	55.10	90° 23' 55.10"	17	57	29.70	17° 57' 29.70"
2	90	23	40.50	90° 23' 40.50"	17	57	29.60	17° 57' 29.60"
3	90	23	40.30	90° 23' 40.30"	17	57	15.10	17° 57' 15.10"
4	90	23	56.40	90° 23' 56.40"	17	57	15.20	17° 57' 15.20"

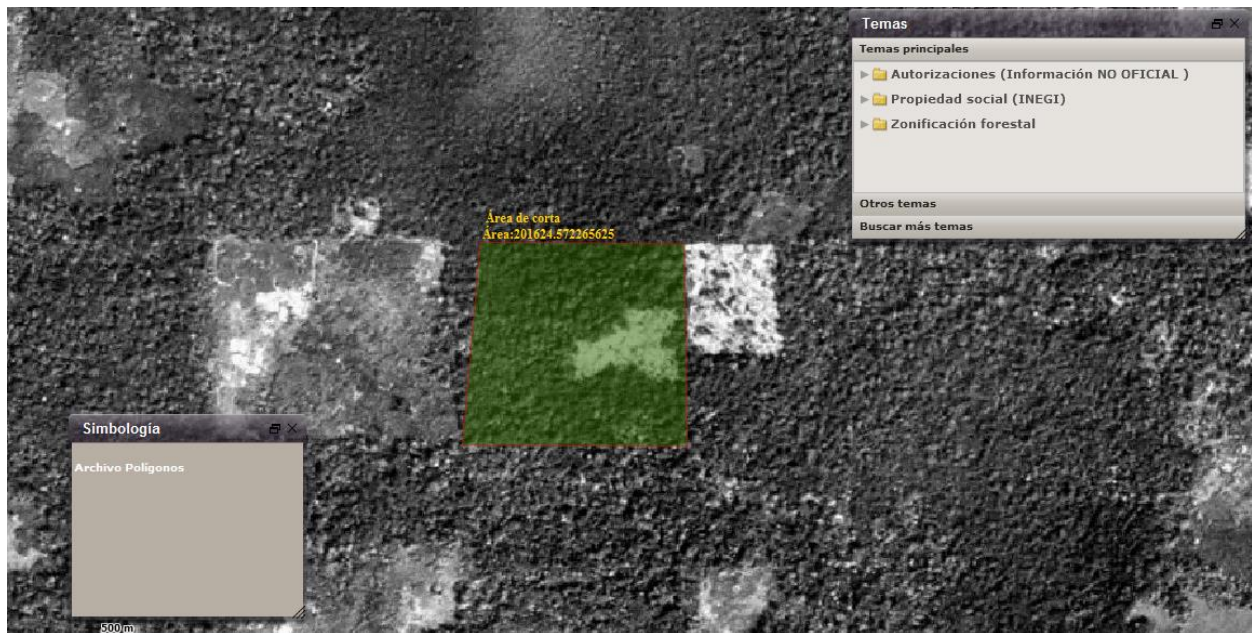
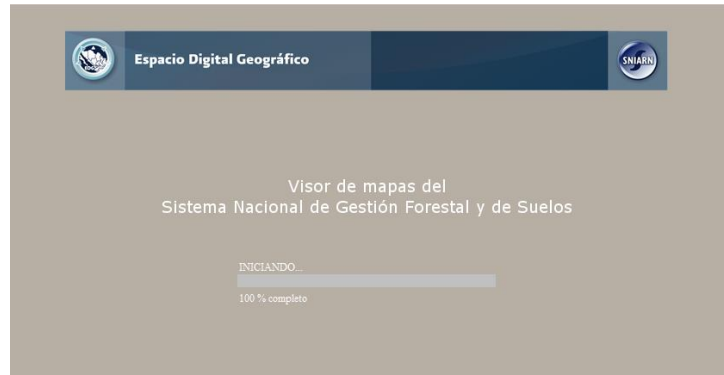
Carga desde Excel

Examinar... Cargar

Guía de Usuario
V1 DOC 03-013-A Guia Usuario.docx

Versión: 1.0
Fecha: 06 –Enero - 2013

5.5.2.1.1 Visor de mapas



Guía de Usuario
V1 DOC 03-013-A Guia Usuario.docx

Versión: 1.0
Fecha: 06 -Enero - 2013

5.5.3 Colindancia del predio

Inicio de Sesión: 06/01/2014 10:55:07

Usuario: ADMINISTRADOR

Cerrar Sesión

Consultas Trámites Seguridad Administración Utilerías Herramientas

Recepción Integración Evaluación Resolución Notificación

Evaluación Datos del predio

Predio



Datos generales del predio

Datos del plano georeferenciado

Colindancia del predio

Colindancia del predio o conjunto de predios

* Colindancia Norte	49	Con lote 44
* Colindancia Sur	50	Con los Lotes 41 y 42
* Colindancia Este	51	Con Lote 75
* Colindancia Oeste	52	Con Lote 36
Colindancia Noreste	53	
Colindancia Sureste	54	
Colindancia Suroeste	55	
Colindancia Noroeste	56	

	Ecosistema	Porcentaje de Ecosistema	Vol. del Ecosistema
	Tropical (Selva)	100.00	0.0000

* Datos Obligatorios

5.5.3.1 Selección del tipo de ecosistema

Inicio de Sesión: 06/01/2014 10:55:07

Usuario: ADMINISTRADOR

Cerrar Sesión

Consultas Trámites Seguridad Administración Utilerías Herramientas

Recepción Integración Evaluación Resolución Notificación

Evaluación Datos del predio

Tipo de Ecosistema



Seleccionar Tipo de ecosistema

Bitácora	04/S5-0017/02/13
Tipo de ecosistema	234 Tropical (Selva) <input type="button" value="v"/>
% ecosistema	235 100.00 %
Volumen ecosistema	274 0.0000

Guía de Usuario
V1 DOC 03-013-A Guia Usuario.docx

Versión: 1.0
Fecha: 06 -Enero - 2013

5.6 Datos PMF



SEMARNAT SECRETARÍA DE MEDIO AMBIENTE Y RECURSOS NATURALES

Sistema Nacional de Gestión Forestal

Inicio de Sesión: 06/01/2014 10:55:07 Usuario: ADMINISTRADOR [Cerrar Sesión](#)

Consultas | Trámites | Seguridad | Administración | Utillerías | Herramientas

Recepción | Integración | Evaluación | Resolución | Notificación

Evaluación > Datos del PMF

Predio PMF

Datos del PMF

Bitácora: 04/S5-0017/02/13

Nombre del Predio

El Tecolote

Trámite: SEMARNAT-03-013 - Autorización para adelantar el plan de corta, alterar el calendario aprobado o modificar el programa de manejo forestal

Bitácora: 04/S5-0017/02/13 Estatus: **Abierta**

Situación: [080100] INTEGRACION DE EXPEDIENTE

5.6.1 Datos del PMF



SEMARNAT SECRETARÍA DE MEDIO AMBIENTE Y RECURSOS NATURALES

Sistema Nacional de Gestión Forestal

Inicio de Sesión: 06/01/2014 10:55:07 Usuario: ADMINISTRADOR [Cerrar Sesión](#)

Consultas | Trámites | Seguridad | Administración | Utillerías | Herramientas

Recepción | Integración | Evaluación | Resolución | Notificación

Evaluación > Datos del PMF

PMF

Datos del PMF Especies por aprovechar

Datos del PMF

Bitácora: 04/S5-0017/02/13

Predio: 196 El Tecolote

Tipo de Aprovechamiento: 57 aprovechamiento de recursos forestales maderables de arbolado vivo

Tipo de Propiedad: 58 Predio particular

Ciclo de Corta: 59 20 años

Turno: 60 80 años

Vigencia: 61 16/01/2032

Areas de Conservación y Aprovechamiento Restringido: 62 13.68 ha

Porcentaje: 63 31 %

Areas de Producción: 64 20.00 ha

Porcentaje: 65 45 %

Areas de Restauración: 66 0.00 ha

Porcentaje: 67 0 %

Areas de Otros Uso: 68 10.19 ha

Porcentaje: 69 23 %

Area total del predio: 70 43.87

Area total por aprovechar: 71 20.00

¿La propuesta de distribución de productos es por especie? Sí

Guía de Usuario
V1 DOC 03-013-A Guia Usuario.docx

Versión: 1.0
Fecha: 06 -Enero - 2013

5.6.2 Especies por aprovechar

Inicio de Sesión: 06/01/2014 10:55:07

Usuario: ADMINISTRADOR

Cerrar Sesión

Consultas Trámites Seguridad Administración Utilerías Herramientas

Recepción Integración Evaluación Resolución Notificación

Evaluación Datos del PMF

PMF



Datos del PMF		Especies por aprovechar	
Especies Por Aprovechar			
		Nombre científico de la especie	
	<input checked="" type="checkbox"/>	Swietenia macrophylla	
	<input checked="" type="checkbox"/>	Metopium brownei	
	<input checked="" type="checkbox"/>	Manilkara zapota	
	<input checked="" type="checkbox"/>	Platymiscium yucatanum	
	<input checked="" type="checkbox"/>	Swartzia cubensis	
	<input checked="" type="checkbox"/>	Lonchocarpus castilloi	
	<input checked="" type="checkbox"/>	Bucida buceras	
	<input checked="" type="checkbox"/>	Cordia dodecandra	
Existencias Reales por hectárea	74	<input type="text" value="102.54"/>	m3 VTA/ha
Incremento Corriente Anual	75	<input type="text" value="0.00"/>	m3 VTA/ha
Incremento Medio Anual	76	<input type="text" value="0.00"/>	m3 VTA/ha
Existencias Reales Totales	77	<input type="text" value="2,050.80"/>	m3 VTA
Intensidad de Corta	78	<input type="text" value="35.16"/>	%
Edad de Aprovechamiento	79	<input type="text" value="70"/>	años
Diámetro de Corta	80	<input type="text" value="35"/>	cm
Densidad Residual	81	<input type="text" value="1,329.64"/>	m3 VTA
Sistema Silvícola	82	<input type="text" value="Irregular"/>	
Método o Sistema de Manejo	83	<input type="text" value="Sistema Silvícola de Selección"/>	
Incluye aprovechamiento no maderable?	84	<input type="checkbox"/>	

5.7 Datos de Aprovechamiento y posibilidad anual de aprovechamiento

Inicio de Sesión: 06/01/2014 10:55:07

Usuario: ADMINISTRADOR

Cerrar Sesión

Consultas Trámites Seguridad Administración Utilerías Herramientas

Recepción Integración Evaluación Resolución Notificación

Evaluación Datos de aprovechamiento y posibilidad anual de aprovechamiento

Datos de la posibilidad anual de aprovechamiento



Datos de la Posibilidad anual
Bitácora

04/S5-0017/02/13

Nombre del Predio

El Tecolote

Guía de Usuario
V1 DOC 03-013-A Guia Usuario.docx

Versión: 1.0
Fecha: 06 -Enero - 2013

5.7.1 Datos de Aprovechamiento y posibilidad anual de aprovechamiento

Inicio de Sesión: 06/01/2014 10:55:07

Usuario: ADMINISTRADOR

Cerrar Sesión

[Consultas](#) | [Trámites](#) | [Seguridad](#) | [Administración](#) | [Utillerías](#) | [Herramientas](#)

[Recepción](#) | [Integración](#) | [Evaluación](#) | [Resolución](#) | [Notificación](#)

[Evaluación](#) | [Datos de aprovechamiento y posibilidad anual de aprovechamiento](#)

Aprovechamiento



Datos y Posibilidad Anual de Aprovechamiento

Distribución de Productos en Volumen y Porcentaje

Datos de aprovechamiento y posibilidad anual de aprovechamiento

Bitácora 04/S5-0017/02/13
Predio 197 El Tecolote

Datos del aprovechamiento

Método para la identificación del arbolado 85
Monograma o clave 86
¿La propuesta de distribución de productos es por especie? 87
¿ La captura será por Unidad Mínima de Manejo ? 88
Posibilidad anual de aprovechamiento

Generar Anualidades

Anualidad	Fecha Inicio	Fecha Final	Sup. Anual de Aprov.	Volumen Anual
1	17/01/2013	16/01/2014	20.00	381.47
2	14/08/2014	13/08/2015	0.00	0.00
3	14/08/2015	13/08/2016	0.00	0.00
4	14/08/2016	13/08/2017	0.00	0.00
5	14/08/2017	13/08/2018	0.00	0.00
6	14/08/2018	13/08/2019	0.00	0.00
7	14/08/2019	13/08/2020	0.00	0.00
8	14/08/2020	13/08/2021	0.00	0.00
9	14/08/2021	13/08/2022	0.00	0.00
10	14/08/2022	13/08/2023	0.00	0.00
11	14/08/2023	13/08/2024	0.00	0.00

Superficie total de aprovechamiento 119 20.00
Volumen total de aprovechamiento 120 381.47
Posibilidad estimada 121 400.00
(Basado en el incremento corriente anual)

Guía de Usuario
V1 DOC 03-013-A Guia Usuario.docx

Versión: 1.0
Fecha: 06 –Enero - 2013

5.7.1.1 Genera Anualidades



SECRETARÍA DE MEDIO AMBIENTE
Y RECURSOS NATURALES



**Sistema Nacional de
Gestión Forestal**

Trámite: SEMARNAT-03-013 - Autorización para adelantar el plan de corta, alterar el calendario aprobado o modificar el programa de manejo forestal

Bitácora: 04/S5-0017/02/13 Estatus: Abierta

Situación: [080100] INTEGRACION DE EXPEDIENTE

Inicio de Sesión: 06/01/2014 10:55:07 Usuario: ADMINISTRADOR Cerrar Sesión

Consultas
Trámites
Seguridad
Administración
Utillerías
Herramientas

Recepción
Integración
Evaluación
Resolución
Notificación

Evaluación Datos de aprovechamiento y posibilidad anual de aprovechamiento

Genera Anualidades



Generar anualidades

Bitácora: 04/S5-0017/02/13

No. Anualidades: 20

Fecha probable de inicio de la primera anualidad:

Criterio de anualidad:

Año calendario

Se generarán los vencimientos de las anualidades cada 365 días naturales a partir de la fecha

Ajuste primera anualidad

La primera anualidad se ajustará al calendario fiscal que finaliza el 31 de diciembre del año en curso,

5.7.1.2 Datos de Aprovechamiento con UMM



SECRETARÍA DE MEDIO AMBIENTE
Y RECURSOS NATURALES



**Sistema Nacional de
Gestión Forestal**

Trámite: SEMARNAT-03-013 - Autorización para adelantar el plan de corta, alterar el calendario aprobado o modificar el programa de manejo forestal

Bitácora: 04/S5-0017/02/13 Estatus: Abierta

Situación: [080100] INTEGRACION DE EXPEDIENTE

Inicio de Sesión: 06/01/2014 10:55:07 Usuario: ADMINISTRADOR Cerrar Sesión

Consultas
Trámites
Seguridad
Administración
Utillerías
Herramientas

Recepción
Integración
Evaluación
Resolución
Notificación

Evaluación Datos de aprovechamiento y posibilidad anual de aprovechamiento

Datos de aprovechamiento y posibilidad anual



Datos de Aprovechamiento	Unidades Mínimas de Manejo	Posibilidad anual por Género y Especie
Datos de aprovechamiento y posibilidad anual de aprovechamiento		
Bitácora	04/S5-0017/02/13	
Posibilidad anual de aprovechamiento		
No. de anualidad	93 1	
Fecha de inicio	94 <input type="text" value="17/01/13"/>	
Fecha de término	95 <input type="text" value="16/01/14"/>	
	271	
	101	
* Anualidad con intervención	96 <input type="text" value="Si"/>	
* Datos Obligatorios		

Guía de Usuario
V1 DOC 03-013-A Guia Usuario.docx

Versión: 1.0
Fecha: 06 -Enero - 2013

5.7.1.3 Unidades Mínimas de Manejo

Sistema Nacional de Gestión Forestal

Trámite: SEMARNAT-03-013 - Autorización para adelantar el plan de corta, alterar el calendario aprobado o modificar el programa de manejo forestal
Bitácora: 04/S5-0017/02/13 Estatus: Abierta
Situación: [080100] INTEGRACION DE EXPEDIENTE

Inicio de Sesión: 06/01/2014 10:55:07 Usuario: ADMINISTRADOR [Cerrar Sesión](#)

Consultas Trámites Seguridad Administración Utillerías Herramientas
Recepción Integración Evaluación Resolución Notificación
Evaluación Datos de aprovechamiento y posibilidad anual de aprovechamiento

Datos de aprovechamiento y posibilidad anual

Datos de Aprovechamiento		Unidades Mínimas de Manejo		Posibilidad anual por Género y Especie	
Unidades Mínimas de Manejo					
UMM	Superficie	Volumen anual	Sup Anual de Aprov.	Tratamiento	
1	20.00	381.47	20.00	Selección individual	

5.7.1.3.1 Datos de Aprovechamiento y Posibilidad Anual de Aprovechamiento

Sistema Nacional de Gestión Forestal

Trámite: SEMARNAT-03-013 - Autorización para adelantar el plan de corta, alterar el calendario aprobado o modificar el programa de manejo forestal
Bitácora: 04/S5-0017/02/13 Estatus: Abierta
Situación: [080100] INTEGRACION DE EXPEDIENTE

Inicio de Sesión: 06/01/2014 10:55:07 Usuario: ADMINISTRADOR [Cerrar Sesión](#)

Consultas Trámites Seguridad Administración Utillerías Herramientas
Recepción Integración Evaluación Resolución Notificación
Evaluación Datos de aprovechamiento y posibilidad anual de aprovechamiento

Datos de aprovechamiento y posibilidad anual de aprovechamiento

Datos de aprovechamiento y posibilidad anual de aprovechamiento

Bitácora 04/S5-0017/02/13

Posibilidad anual de aprovechamiento

No. de anualidad 102 1

Fecha de inicio 103 17/01/13

Fecha de término 104 16/01/14

Número de Unidad Mínima de Manejo 105

Superficie de la Unidad de Manejo 106

Tipo de tratamiento 210

Superficie anual de aprovechamiento 211 Es camino

212 ha

¿La superficie estará considerada posteriormente para un tratamiento distinto dentro del ciclo de corta? 268

Posibilidad anual por género y especie

Especie	Volumen
Swietenia macrophylla	80.00

Guía de Usuario
V1 DOC 03-013-A Guia Usuario.docx

Versión: 1.0
Fecha: 06 –Enero - 2013

5.7.1.3.1.1 Posibilidad Anual de Aprovechamiento

Inicio de Sesión: 06/01/2014 10:55:07

Usuario: ADMINISTRADOR

Cerrar Sesión

[Consultas](#) | [Trámites](#) | [Seguridad](#) | [Administración](#) | [Utillerías](#) | [Herramientas](#)

[Recepción](#) | [Integración](#) | [Evaluación](#) | [Resolución](#) | [Notificación](#)

[Evaluación](#) | [Datos de aprovechamiento y posibilidad anual de aprovechamiento](#)

Datos de aprovechamiento y posibilidad anual de aprovechamiento



Posibilidad Anual de Aprovechamiento

Posibilidad Anual por Especie

Distribución de Productos

Datos de aprovechamiento y posibilidad anual de aprovechamiento

Bitácora	04/S5-0017/02/13
Posibilidad anual de aprovechamiento	
No. de anualidad	102 1
Fecha inicio	103 17/01/13
Fecha término	104 16/01/14
Número de Unidad Mínima de Manejo	105
Superficie de la Unidad Mínima de Manejo	106 0.00
Superficie anual de aprovechamiento	107 20.00

5.7.1.3.1.2 Posibilidad Anual por especie

Inicio de Sesión: 06/01/2014 10:55:07

Usuario: ADMINISTRADOR

Cerrar Sesión

[Consultas](#) | [Trámites](#) | [Seguridad](#) | [Administración](#) | [Utillerías](#) | [Herramientas](#)

[Recepción](#) | [Integración](#) | [Evaluación](#) | [Resolución](#) | [Notificación](#)

[Evaluación](#) | [Datos de aprovechamiento y posibilidad anual de aprovechamiento](#)

Datos de aprovechamiento y posibilidad anual de aprovechamiento



Posibilidad Anual de Aprovechamiento

Posibilidad Anual por Especie

Distribución de Productos

Posibilidad anual por especie

Especie	108 <i>Swietenia macrophylla</i>
Existencias reales por hectárea en la Unidad Mínima de Manejo	109 <input type="text" value="10.00"/>
Intensidad de corta en la Unidad Mínima de Manejo	110 0.00 %
Existencias reales totales de la Unidad Mínima de Manejo	111 0.00
Volumen aprovechable	112 <input type="text" value="80.00"/> Calcular
Unidad de medida	113 <input type="text" value="Ejemplares"/> <input type="button" value="v"/>

Guía de Usuario
V1 DOC 03-013-A Guia Usuario.docx

Versión: 1.0
Fecha: 06 -Enero - 2013

5.7.1.3.1.3 Distribución de productos

Datos de aprovechamiento y posibilidad anual de aprovechamiento

Posibilidad Anual de Aprovechamiento	Posibilidad Anual por Especie	Distribución de Productos
Distribución de productos		
Primario	114	87.00 %
Secundario	115	13.00 %
Celulósico	116	0.00 %
Desperdicio	117	0.00 %
Primario-Secundario	233	0.00 %

5.7.1.4 Posibilidad Anual por género y especie

Datos de aprovechamiento y posibilidad anual

Datos de Aprovechamiento | Unidades Mínimas de Manejo | **Posibilidad anual por Género y Especie**

Volumen total de aprovechamiento **118 461.47**

5.7.2 Distribución de Productos en volumen y porcentaje

Datos y Posibilidad Anual de Aprovechamiento | **Distribución de Productos en Volumen y Porcentaje**

Distribución de productos en volumen y porcentaje

Anualidad	Especie	Vol. primario	% primario	Vol. secundario	% secundario	Vol. celulósico	% celulósico	Vol. desperdicio	% d
1	Lonchocarpus castilloi	4.41	87.00	0.65	13.00	0.00	0.00	0.00	
1	Manilkara zapota	3.82	87.00	0.57	13.00	0.00	0.00	0.00	
1	Bucida buceras	254.64	87.00	38.04	13.00	0.00	0.00	0.00	

5.8 Datos del PSTF

5.8.1 Datos del PSTF que elabora el PMF



SEMARNAT SECRETARÍA DE MEDIO AMBIENTE Y RECURSOS NATURALES

Sistema Nacional de Gestión Forestal

Inicio de Sesión: 06/01/2014 10:55:07 Usuario: ADMINISTRADOR [Cerrar Sesión](#)

Trámite: SEMARNAT-03-013 - Autorización para adelantar el plan de corta, alterar el calendario aprobado o modificar el programa de manejo forestal
 Bitácora: 04/S5-0017/02/13 Estatus: **Abierta**
 Situación: [080100] INTEGRACION DE EXPEDIENTE

Consultas | Trámites | Seguridad | Administración | Utilerías | Herramientas
 Recepción | Integración | Evaluación | Resolución | Notificación
 Evaluación | **Datos de PSTF**

Datos PSTF

Datos del PSTF que elabora el PMF Datos del PSTF que ejecuta el PMF

Datos del PSTF
 Bitácora: 04/S5-0017/02/13
Datos del PSTF que elabora el PMF
 Nombre, denominación o razón social ¹⁶⁰ ING. EDWIN DARÍO MOO ORDÓÑEZ
 Inscripción en el RFN
 Libro: ¹⁶¹
 Tipo: ¹⁶²
 Volumen: ¹⁶³
 Número: ¹⁶⁴
 Año: ²⁷²
 Número de registro: ¹⁶⁵ Lib. CAMP T-UI Vol. 2 Núm. 31

[Validar datos del PSTF que elabora el PMF](#)

5.8.2 Datos del PSTF que ejecuta el PMF



SEMARNAT SECRETARÍA DE MEDIO AMBIENTE Y RECURSOS NATURALES

Sistema Nacional de Gestión Forestal

Inicio de Sesión: 06/01/2014 10:55:07 Usuario: ADMINISTRADOR [Cerrar Sesión](#)

Trámite: SEMARNAT-03-013 - Autorización para adelantar el plan de corta, alterar el calendario aprobado o modificar el programa de manejo forestal
 Bitácora: 04/S5-0017/02/13 Estatus: **Abierta**
 Situación: [080100] INTEGRACION DE EXPEDIENTE

Consultas | Trámites | Seguridad | Administración | Utilerías | Herramientas
 Recepción | Integración | Evaluación | Resolución | Notificación
 Evaluación | **Datos de PSTF**

Datos PSTF

Datos del PSTF que elabora el PMF **Datos del PSTF que ejecuta el PMF**

Datos del PSTF que ejecuta el PMF
 Nombre, denominación o razón social ¹⁶⁶ ING. EDWIN DARÍO MOO ORDÓÑEZ
 Inscripción en el RFN
 Libro: ¹⁶⁷
 Tipo: ¹⁶⁸
 Volumen: ¹⁶⁹
 Número: ¹⁷⁰
 Año: ²⁷³
 Número de registro: ¹⁷¹ Lib. CAMP T-UI Vol. 2 Núm. 31

[Validar datos del PSTF que ejecuta el PMF](#)

Guía de Usuario
V1 DOC 03-013-A Guia Usuario.docx

Versión: 1.0
Fecha: 06 -Enero - 2013

5.9 Datos para acreditar la legal procedencia



SECRETARÍA DE MEDIO AMBIENTE
Y RECURSOS NATURALES



**Sistema Nacional de
Gestión Forestal**

Trámite: SEMARNAT-03-013 - Autorización para adelantar el plan de corta, alterar el calendario aprobado o modificar el programa de manejo forestal

Bitácora: 04/S5-0017/02/13 Estatus: Abierta

Situación: [080100] INTEGRACION DE EXPEDIENTE

Cerrar Sesión

Inicio de Sesión: 06/01/2014 10:55:07 Usuario: ADMINISTRADOR

[Consultas](#) | [Trámites](#) | [Seguridad](#) | [Administración](#) | [Utillerías](#) | [Herramientas](#)

[Recepción](#) | [Integración](#) | [Evaluación](#) | [Resolución](#) | [Notificación](#)

[Evaluación](#) | [Datos para Acreditar la Legal Procedencia](#)

Códigos

Bitácora 04/S5-0017/02/13
Datos para asignación del código de identificación

Nombre del Predio	Código de Identificación
El Tecolote	S-04-011-TEC-001/12

5.9.1 Legal Procedencia



SECRETARÍA DE MEDIO AMBIENTE
Y RECURSOS NATURALES



**Sistema Nacional de
Gestión Forestal**

Trámite: SEMARNAT-03-013 - Autorización para adelantar el plan de corta, alterar el calendario aprobado o modificar el programa de manejo forestal

Bitácora: 04/S5-0017/02/13 Estatus: Abierta

Situación: [080100] INTEGRACION DE EXPEDIENTE

Cerrar Sesión

Inicio de Sesión: 06/01/2014 10:55:07 Usuario: ADMINISTRADOR

[Consultas](#) | [Trámites](#) | [Seguridad](#) | [Administración](#) | [Utillerías](#) | [Herramientas](#)

[Recepción](#) | [Integración](#) | [Evaluación](#) | [Resolución](#) | [Notificación](#)

[Evaluación](#) | [Datos para Acreditar la Legal Procedencia](#)

Legal Procedencia

Datos para acreditar la legal procedencia

Bitácora: 04/S5-0017/02/13

Predio: El Tecolote

270

Código de identificación ¹⁷² S-04-011-TEC-001/12

Generar código de identificación

Guía de Usuario
V1 DOC 03-013-A Guia Usuario.docx

Versión: 1.0
Fecha: 06 -Enero - 2013

5.9.2 Generar Código de Identificación

SEMARNAT SECRETARÍA DE MEDIO AMBIENTE Y RECURSOS NATURALES

Sistema Nacional de Gestión Forestal

Inicio de Sesión: 06/01/2014 10:55:07 Usuario: ADMINISTRADOR [Cerrar Sesión](#)

Trámite: SEMARNAT-03-013 - Autorización para adelantar el plan de corta, alterar el calendario aprobado o modificar el programa de manejo forestal
 Bitácora: 04/S5-0017/02/13 Estatus: **Abierta**
 Situación: [080100] INTEGRACION DE EXPEDIENTE

Consultas | Trámites | Seguridad | Administración | Utillerías | Herramientas
 Recepción | Integración | Evaluación | Resolución | Notificación
 Evaluación | [Datos para Acreditar la Legal Procedencia](#)

Código de Identificación

Generación del código de identificación

Bitácora: 04/S5-0017/02/13
 Nombre del predio: 44 El Tecolote
 Estado: 48 Campeche
 Municipio: 50 Candelaria

Tipo de actividad: [Catálogo de tipos de actividades](#)
 Estado: Campeche
 Municipio o Delegación: 011
 Clave: [Consideraciones acerca de la clave](#)
 Secuencia:

Código de identificación: S-04-011-TEC-001/12

[Generar código de identificación](#)
[Visualizar codigos asignados](#)

5.9.2.1 Tipos de Actividades incluidas en la generación del Código de Identificación

SEMARNAT SECRETARÍA DE MEDIO AMBIENTE Y RECURSOS NATURALES

Sistema Nacional de Gestión Forestal

Inicio de Sesión: 06/01/2014 10:55:07 Usuario: ADMINISTRADOR [Cerrar Sesión](#)

Trámite: SEMARNAT-03-013 - Autorización para adelantar el plan de corta, alterar el calendario aprobado o modificar el programa de manejo forestal
 Bitácora: 04/S5-0017/02/13 Estatus: **Abierta**
 Situación: [080100] INTEGRACION DE EXPEDIENTE

Consultas | Trámites | Seguridad | Administración | Utillerías | Herramientas
 Recepción | Integración | Evaluación | Resolución | Notificación
 Evaluación | [Datos para Acreditar la Legal Procedencia](#)

Tipos de Actividades

Tipos de actividades incluidas en la generación del código de identificación

Código	Descripción
T	a) Aquellas que consideran el almacenamiento y transformación de materias primas forestales como son: Autorización de funcionamiento de Centros de almacenamiento y transformación de materias primas forestales.
R	b) Aquellas que consideran el almacenamiento y transformación de materias primas constituidas por productos maderables en escuadría, y cuyos centros se encuentran integrados a un centro de transformación primaria. Aviso de funcionamiento de carpinterías, madererías, centros de producción de muebles y otros no integrados a un centro de transformación primaria.
P	c) Aquellas que corresponden a la obtención de materias primas forestales de predios, siendo el predio la unidad básica de registro. En este grupo se consideran: Autorización de aprovechamiento forestal maderable con programa de manejo forestal en nivel avanzado.
D	Autorización de aprovechamiento forestal maderable con programa de manejo forestal en nivel intermedio.
S	Autorización de aprovechamiento forestal maderable con el nivel simplificado.
I	Autorización de plantación forestal comercial en terrenos preferentemente forestales en superficies mayores a 800 ha.
V	Autorización de plantación en sustitución de vegetación nativa.
F	Aviso de plantación forestal comercial.
C	Autorización de cambio de uso de suelo.
U	Autorización de aprovechamiento de recursos forestales no maderables.
N	Aviso de aprovechamiento de recursos forestales no maderables.
E	Notificación de saneamiento que considere el aprovechamiento de productos maderables.

Guía de Usuario
V1 DOC 03-013-A Guia Usuario.docx

Versión: 1.0
Fecha: 06 –Enero - 2013

5.9.2.2 Consideraciones acerca de la clave en la creación del Código de Identificación

Inicio de Sesión: 06/01/2014 10:55:07

Usuario: ADMINISTRADOR

Cerrar Sesión

[Consultas](#) [Trámites](#) [Seguridad](#) [Administración](#) [Utillerías](#) [Herramientas](#)

[Recepción](#) [Integración](#) [Evaluación](#) [Resolución](#) [Notificación](#)

[Evaluación](#) [Datos para Acreditar la Legal Procedencia](#)

Consideraciones



Consideraciones acerca de la clave en la creación del código de identificación

- Para centros de almacenamiento y/o transformación serán las tres primeras letras o iniciales del nombre del centro, o las tres primeras iniciales del nombre del propietario, si se trata de una persona física
- Para el caso de predios, el código se deberá definir por predio considerando que es la unidad básica de registro (aún en autorizaciones para conjuntos prediales). Para ello, se emplearán las tres primeras letras del nombre significativo del predio, por ejemplo para: El **Cha** rco; Comunidad Indígena San **Ign** acio de Arareco; Lote 2 del predio **Ran** cho Quemado; Fracción B de la **Esc** ondida; Ejido **Her** edia y Anexas, se hará caso omiso de las palabras tales como: La Comunidad Indígena San; Lote 2 del Predio; Quemado; Fracción B Ejido y Anexas, por lo que se tomarán las tres primeras letras de la palabra que sigue, en el ejemplo son **Cha** rco, **Ign** acio, **Ran** cho, **Esc** ondida y **Her** edia, respectivamente.

5.9.2.3 Visualizar códigos asignados

Inicio de Sesión: 06/01/2014 10:55:07

Usuario: ADMINISTRADOR

Cerrar Sesión

[Consultas](#) [Trámites](#) [Seguridad](#) [Administración](#) [Utillerías](#) [Herramientas](#)

[Recepción](#) [Integración](#) [Evaluación](#) [Resolución](#) [Notificación](#)

[Evaluación](#) [Datos para Acreditar la Legal Procedencia](#)

Lista Codigos

Código de Identificación

Bitácora

Buscar

Código de identificación	Bitácora	Nombre del Predio
S-04-011-TEC-001/12	04/S5-0017/02/13	El Tecolote
S-04-011-MAR-001/10	04/S5-0085/04/12	SAN MARCOS

Cancelar

Guía de Usuario
V1 DOC 03-013-A Guia Usuario.docx

Versión: 1.0
Fecha: 06 –Enero - 2013

5.10 Datos de Aprovechamiento no maderable

5.10.1 Calendario de Aprovechamiento



SEMARNAT SECRETARÍA DE MEDIO AMBIENTE Y RECURSOS NATURALES

Sistema Nacional de Gestión Forestal

Inicio de Sesión: 30/12/2013 10:37:01 Usuario: ADMINISTRADOR [Cerrar Sesión](#)

Consultas | Trámites | Seguridad | Administración | Utilerías | Herramientas

Recepción | Integración | Evaluación | Resolución | Notificación

Evaluación > Datos de aprovechamiento no maderable

Datos de aprovechamiento no maderable

Calendario de Aprovechamiento | Superficie y Cantidades a aprovechar | Resumen de Superficies y Cantidades | Superficie y Cantidades Totales

Datos del calendario de aprovechamiento
Bitácora: 03/FS-0005/12/12
Calendario de aprovechamiento
Número de especies por aprovechar: 118

	Tipo de Producto	Nombre Científico	Nombre común	Volumen a aprovechar	Unidad de medida
	Plantas completas muertas (esqueletos)	Pachycereus pringlei	Cardón	187.20	Metros cúbicos v.t.a.
	Plantas completas muertas (esqueletos)	Stenocereus sp.	Pitiri	161.77	Metros cúbicos v.t.a.
	Plantas completas muertas (esqueletos)	Opuntia cholla	Cholla	681.55	Metros cúbicos v.t.a.

Volumen total a aprovechar ¹⁵⁴ 1030.52

Volumen total a aprovechar	Unidad de Medida
1030.52	Metros cúbicos v.t.a.


	Anualidad	Inicio	Término	Superficie *	Cantidad
	1	31/01/2013	30/01/2014	720.00	206.10
	2	31/01/2014	30/01/2015	720.00	206.10
	3	31/01/2015	30/01/2016	720.00	206.10
	4	31/01/2016	30/01/2017	720.00	206.10
	5	31/01/2017	30/01/2018	720.00	206.10

Total de Anualidades 5


Guía de Usuario
V1 DOC 03-013-A Guia Usuario.docx

Versión: 1.0
Fecha: 06 -Enero - 2013

5.10.1.1 Datos del calendario de aprovechamiento



SECRETARÍA DE MEDIO AMBIENTE
Y RECURSOS NATURALES



**Sistema Nacional de
Gestión Forestal**

Trámite: SEMARNAT-03-013 - Autorización para adelantar el plan de corta, alterar el calendario aprobado o modificar el programa de manejo forestal

Bitácora: 0455-00170213 Estado: Abierta

Situación: [00100] INTEGRACION DE EXPEDIENTE

Inicio de Sesión: 30/12/2013 12:06:00 Usuario: ADMINISTRADOR Cerrar Sesión

[Consultas](#) | [Trámites](#) | [Seguridad](#) | [Administración](#) | [Utilerías](#) | [Herramientas](#)
[Recepción](#) | [Integración](#) | [Evaluación](#) | [Resolución](#) | [Notificación](#)
Evaluación | Datos de aprovechamiento no maderable

Calendario Aprovechamiento

Datos del calendario de aprovechamiento

Bitácora: 03/FS-0005/12/12

Género:

* Nombre científico de la especie a aprovechar:

* Nombre común de la especie a aprovechar:

Parte por aprovechar:

Tipo de producto:

Volumen a aprovechar durante la vigencia:

Volumen a aprovechar durante la vigencia:

Unidad de medida del volumen a aprovechar durante la vigencia:

Existencia reales totales:

Unidades de las existencias reales totales:

¿La superficie que se va a aprovechar anualmente, es la misma que la superficie a aprovechar durante la vigencia?:

Son superficies alternas?:

NOM que regula su aprovechamiento:

NOM-005-SEMARNAT-1997: Que establece los procedimientos, criterios y especificaciones para realizar el aprovechamiento, transporte y almacenamiento de corteza, tallos y plantas completas de vegetación forestal.

* Datos Obligatorios

Guía de Usuario
V1 DOC 03-013-A Guia Usuario.docx

Versión: 1.0
Fecha: 06 –Enero - 2013

5.10.1.2 Calendario de Aprovechamiento-Detalle



SEMARNAT SECRETARÍA DE MEDIO AMBIENTE Y RECURSOS NATURALES

Sistema Nacional de Gestión Forestal

Inicio de Sesión: 30/12/2013 12:06:00 Usuario: ADMINISTRADOR [Cerrar Sesión](#)

consultas | Trámites | Seguridad | Administración | Utillerías | Herramientas

Recepción | Integración | Evaluación | Resolución | Notificación

Evaluación | Datos de aprovechamiento no maderable

Calendario Aprovechamiento

Calendario de Aprovechamiento Superficie y Cantidades a aprovechar

Calendario de aprovechamiento

Bitácora 03/F5-0005/12/12

Anualidad 351 6

Fecha de inicio de la anualidad 354 //

Fecha de término de la anualidad 356 //

Predio	Especie	Superficie	Cantidad	Unidad

5.10.1.2.1 Calendario de Aprovechamiento



SEMARNAT SECRETARÍA DE MEDIO AMBIENTE Y RECURSOS NATURALES

Sistema Nacional de Gestión Forestal

Inicio de Sesión: 30/12/2013 12:06:00 Usuario: ADMINISTRADOR [Cerrar Sesión](#)

consultas | Trámites | Seguridad | Administración | Utillerías | Herramientas

Recepción | Integración | Evaluación | Resolución | Notificación

Evaluación | Datos de aprovechamiento no maderable

Calendario Aprovechamiento

Calendario de aprovechamiento

Bitácora 03/F5-0005/12/12

Anualidad 356 0

Nombre del predio 357 La Fortuna o Arroyo de Guadalupe

Especie por aprovechar 358 Pachycereus pringlei

Superficie por aprovechar 359 100.00 ha

Cantidad por aprovechar 361 100.00

Unidades de la cantidad por aprovechar 360 Metros cúbicos v.t.a.

Áreas de corta por aprovechar 362

¿La superficie que se va a aprovechar anualmente, es la misma que la superficie total por aprovechar? 363 Si

Datos Obligatorios

Guía de Usuario
V1 DOC 03-013-A Guia Usuario.docx

Versión: 1.0
Fecha: 06 -Enero - 2013

5.10.1.3 Superficies y Cantidades por aprovechar

Calendario Aprovechamiento

Inicio de Sesión: 30/12/2013 10:37:01 Usuario: ADMINISTRADOR [Cerrar Sesión](#)

Consultas | Trámites | Seguridad | Administración | Utillerías | Herramientas
Recepción | Integración | Evaluación | Resolución | Notificación
Evaluación **Datos de aprovechamiento no maderable**

Calendario de Aprovechamiento Superficie y Cantidades a aprovechar

Resumen de superficies a aprovechar durante la vigencia por especie Resumen de superficies a aprovechar durante la vigencia por predio

Especie	Predio	Superficie *	Predio	Superficie *

Resumen de cantidades a aprovechar durante la vigencia por especie Resumen de cantidades a aprovechar durante la vigencia por predio

Especie	Cantidad	Unidad de medida	Predio	Cantidad	Unidad de medida

Superficie por aprovechar anualmente 364 0,00 ha *

Cantidad	Unidad de medida
0,00	

* Estos valores fueron calculados considerando que la superficie que se va a aprovechar anualmente puede o no ser la misma que la superficie total por aprovechar por cada uno de los predios.

5.10.2 Superficie y Cantidades a aprovechar

Datos de aprovechamiento no maderable

Inicio de Sesión: 30/12/2013 12:06:00 Usuario: ADMINISTRADOR [Cerrar Sesión](#)

Consultas | Trámites | Seguridad | Administración | Utillerías | Herramientas
Recepción | Integración | Evaluación | Resolución | Notificación
Evaluación **Datos de aprovechamiento no maderable**

Calendario de Aprovechamiento Superficie y Cantidades a aprovechar Resumen de Superficies y Cantidades Superficie y Cantidades Totales

Desglose de superficies y cantidades a aprovechar durante la vigencia

Predio	Anualidad	Especie	Superficie	Cantidad	Unidad
La Fortuna o Arroyo de Guadalupe	1	Pachycereus pringlei	240.00	37.44	Metros cúbicos v.t.a.
La Fortuna o Arroyo de Guadalupe	1	Stenocereus sp.	240.00	32.35	Metros cúbicos v.t.a.
La Fortuna o Arroyo de Guadalupe	1	Opuntia cholla	240.00	136.31	Metros cúbicos v.t.a.
La Fortuna o Arroyo de Guadalupe	2	Pachycereus pringlei	240.00	37.44	Metros cúbicos v.t.a.
La Fortuna o Arroyo de Guadalupe	2	Stenocereus sp.	240.00	32.35	Metros cúbicos v.t.a.
La Fortuna o Arroyo de Guadalupe	2	Opuntia cholla	240.00	136.31	Metros cúbicos v.t.a.
La Fortuna o Arroyo de Guadalupe	3	Pachycereus pringlei	240.00	37.44	Metros cúbicos v.t.a.
La Fortuna o Arroyo de Guadalupe	3	Stenocereus sp.	240.00	32.35	Metros cúbicos v.t.a.
La Fortuna o Arroyo de Guadalupe	3	Opuntia cholla	240.00	136.31	Metros cúbicos v.t.a.
La Fortuna o Arroyo de Guadalupe	4	Pachycereus pringlei	240.00	37.44	Metros cúbicos v.t.a.

Guía de Usuario
V1 DOC 03-013-A Guia Usuario.docx

Versión: 1.0
Fecha: 06 -Enero - 2013

5.10.3 Resumen de Superficies y Anualidades



Trámite: SEMARNAT-03-013 - Autorización para adelantar el plan de corta, alterar el calendario aprobado o modificar el programa de manejo forestal
 Bóveda: 04/05-0017/02/13 Estatus: Abierta
 Situación: [000100] INTEGRACION DE EXPEDIENTE

Inicio de Sesión: 30/12/2013 12:06:00 Usuario: ADMINISTRADOR [Cerrar Sesión](#)

Consultas Trámites Seguridad Administración Utilidades Herramientas
 Recepción Integración Evaluación Resolución Notificación
 Evaluación **Datos de aprovechamiento no maderable**

Datos de aprovechamiento no maderable

Resumen de superficies a aprovechar durante la vigencia por especie			Resumen de superficies a aprovechar durante la vigencia por predio		
Especie	Predio	Superficie *	Predio	Superficie *	Superficie a Intervenir
Opuntia cholla	La Fortuna o Arroyo de Guadalupe	1,200.00	La Fortuna o Arroyo de Guadalupe	3,600.00	0.00
Pachycereus pringlei	La Fortuna o Arroyo de Guadalupe	1,200.00			
Stenocereus sp.	La Fortuna o Arroyo de Guadalupe	1,200.00			

Resumen de cantidades a aprovechar durante la vigencia por especie			Resumen de cantidades a aprovechar durante la vigencia por predio		
Especie	Cantidad	Unidad de medida	Predio	Cantidad	Unidad de medida
Opuntia cholla	681.55	Metros cúbicos v.t.a.	La Fortuna o Arroyo de Guadalupe	1,030.50	Metros cúbicos v.t.a.
Pachycereus pringlei	187.20	Metros cúbicos v.t.a.			
Stenocereus sp.	161.75	Metros cúbicos v.t.a.			

5.10.4 Superficies y cantidades totales



Trámite: SEMARNAT-03-013 - Autorización para adelantar el plan de corta, alterar el calendario aprobado o modificar el programa de manejo forestal
 Bóveda: 04/05-0017/02/13 Estatus: Abierta
 Situación: [000100] INTEGRACION DE EXPEDIENTE

Inicio de Sesión: 30/12/2013 12:06:00 Usuario: ADMINISTRADOR [Cerrar Sesión](#)

Consultas Trámites Seguridad Administración Utilidades Herramientas
 Recepción Integración Evaluación Resolución Notificación
 Evaluación **Datos de aprovechamiento no maderable**

Datos de aprovechamiento no maderable

Calendario de Aprovechamiento	Superficie y Cantidades a aprovechar	Resumen de Superficies y Cantidades	Superficie y Cantidades Totales
Superficie total por aprovechar durante la vigencia		207 0.0000 ha *	
Cantidad total por aprovechar durante la vigencia			Cantidad Unidad de medida 1,030.50 Metros cúbicos v.t.a.
Vigencia máxima del aprovechamiento		208 30/01/2018	

* Estos valores fueron calculados considerando que la superficie que se va a aprovechar anualmente puede o no ser la misma que la superficie total por aprovechar por cada uno de los predios.

Guía de Usuario
V1 DOC 03-013-A Guia Usuario.docx

Versión: 1.0
Fecha: 06 –Enero - 2013

5.11 Negativas, Desechos, Solicitud de información adicional



SEMARNAT SECRETARÍA DE MEDIO AMBIENTE Y RECURSOS NATURALES

Sistema Nacional de Gestión Forestal

Trámite: SEMARNAT-03-013 - Autorización para adelantar el plan de corta, alterar el calendario aprobado o modificar el programa de manejo forestal
Bitácora: 04/S5-0017/02/13 Estatus: **Abierta**
Situación: [080100] INTEGRACION DE EXPEDIENTE

Inicio de Sesión: 06/01/2014 10:55:07 Usuario: ADMINISTRADOR **Cerrar Sesión**

Consultas Trámites Seguridad Administración Utilerías Herramientas
Recepción Integración Evaluación Resolución Notificación
Evaluación Negativas, desechos, solicitud de información adicional.

Solicitud de información

Bitácora 04/S5-0017/02/13

Resoluciones

Proceso	Fecha	Usuario	Status	Imprime
 Negativa	06/01/2014	ADMINISTRADOR	Abierta 	

En esta sección se ingresa la información variable para la solicitud de información.

5.11.1 Solicitud de información – Detalle



SEMARNAT SECRETARÍA DE MEDIO AMBIENTE Y RECURSOS NATURALES

Sistema Nacional de Gestión Forestal

Trámite: SEMARNAT-03-013 - Autorización para adelantar el plan de corta, alterar el calendario aprobado o modificar el programa de manejo forestal
Bitácora: 04/S5-0017/02/13 Estatus: **Abierta**
Situación: [080100] INTEGRACION DE EXPEDIENTE

Inicio de Sesión: 06/01/2014 10:55:07 Usuario: ADMINISTRADOR **Cerrar Sesión**

Consultas Trámites Seguridad Administración Utilerías Herramientas
Recepción Integración Evaluación Resolución Notificación
Evaluación Negativas, desechos, solicitud de información adicional.

Proceso de resolución

Considerandos Resultandos Términos

Bitácora 04/S5-0017/02/13

* Tipo de resolución 1500 **Negativa**

* Oficio de resolución 1505 DGGFS/002013-0089P

* Fecha de resolución 1501 06/01/2014

Considerandos

Considerandos
 Considerandos     

* Datos obligatorios

Guía de Usuario
V1 DOC 03-013-A Guia Usuario.docx

Versión: 1.0
Fecha: 06 –Enero - 2013

5.11.1.1 Considerandos

Inicio de Sesión: 06/01/2014 10:55:07

Usuario: ADMINISTRADOR

Cerrar Sesión

Consultas Trámites Seguridad Administración Utilerías Herramientas

Recepción Integración Evaluación Resolución Notificación

Evaluación Negativas, desechos, solicitud de información adicional.

Considerandos, Resultandos, Términos



Bitácora 04/S5-0017/02/13

Considerandos

Considerandos 1502

Se podrán agregar la cantidad de Considerandos que se requieran en la solicitud e información complementaria.

5.11.1.2 Resultandos

Se visualizara la descripción de Resultandos en la solicitud de información adicional.

Inicio de Sesión: 06/01/2014 10:55:07

Usuario: ADMINISTRADOR

Cerrar Sesión

Consultas Trámites Seguridad Administración Utilerías Herramientas

Recepción Integración Evaluación Resolución Notificación

Evaluación Negativas, desechos, solicitud de información adicional.

Proceso de resolución



Considerandos **Resultandos** Términos

Resultandos

Descripción de resultandos




Resultandos



Guía de Usuario
V1 DOC 03-013-A Guia Usuario.docx

Versión: 1.0
Fecha: 06 -Enero - 2013

5.11.1.2.1 Nuevo registro - Resultandos

**Sistema Nacional de
Gestión Forestal**

Trámite: SEMARNAT-03-013 - Autorización para adelantar el plan de corta, alterar el calendario aprobado o modificar el programa de manejo forestal
Bitácora: 04/S5-0017/02/13 Estatus: **Abierta**
Situación: [080100] INTEGRACION DE EXPEDIENTE

Inicio de Sesión: 06/01/2014 10:55:07 Usuario: ADMINISTRADOR [Cerrar Sesión](#)

[Consultas](#) [Trámites](#) [Seguridad](#) [Administración](#) [Utillerías](#) [Herramientas](#)
[Recepción](#) [Integración](#) [Evaluación](#) [Resolución](#) [Notificación](#)
[Evaluación](#) [Negativas, desechos, solicitud de información adicional.](#)

Considerandos, Resultandos, Términos



Bitácora 04/S5-0017/02/13

Resultandos 1503

Resultandos

5.11.1.3 Términos




**Sistema Nacional de
Gestión Forestal**

Trámite: SEMARNAT-03-013 - Autorización para adelantar el plan de corta, alterar el calendario aprobado o modificar el programa de manejo forestal
Bitácora: 04/S5-0017/02/13 Estatus: **Abierta**
Situación: [080100] INTEGRACION DE EXPEDIENTE

Inicio de Sesión: 06/01/2014 10:55:07 Usuario: ADMINISTRADOR [Cerrar Sesión](#)



[Consultas](#) [Trámites](#) [Seguridad](#) [Administración](#) [Utillerías](#) [Herramientas](#)
[Recepción](#) [Integración](#) [Evaluación](#) [Resolución](#) [Notificación](#)
[Evaluación](#) [Negativas, desechos, solicitud de información adicional.](#)

Proceso de resolución



Considerandos Resultandos **Términos**

Términos

Términos	
Términos	    

Guía de Usuario
V1 DOC 03-013-A Guia Usuario.docx

Versión: 1.0
Fecha: 06 –Enero - 2013

5.11.1.3.1 Nuevo registro – Términos

Se podrán agregar los términos que se requieran en la solicitud de información complementaria

Inicio de Sesión: 06/01/2014 10:55:07

Usuario: ADMINISTRADOR

[Cerrar Sesión](#)

[Consultas](#) [Trámites](#) [Seguridad](#) [Administración](#) [Utilerías](#) [Herramientas](#)

[Recepción](#) [Integración](#) [Evaluación](#) [Resolución](#) [Notificación](#)

[Evaluación](#) [Negativas, desechos, solicitud de información adicional.](#)

Considerandos, Resultandos, Términos



Bitácora 04/S5-0017/02/13

Términos 1504

Términos

Guía de Usuario
V1 DOC 03-013-A Guia Usuario.docx

Versión: 1.0
Fecha: 06 -Enero - 2013

6. Resolución

6.1 Sección de Firmas

Inicio de Sesión: 06/01/2014 10:55:07

Usuario: ADMINISTRADOR

Cerrar Sesión

Consultas Trámites Seguridad Administración Utilerías Herramientas

Recepción Integración Evaluación Resolución Notificación

Resolución Sección de firmas

Responsables de firmas



Responsables de firma

Bitácora	04/S5-0017/02/13
Nombre:	1 L.C.P. ENRIQUE PÉREZ GÓMEZ
* Cargo:	2 EL DELEGADO FEDERAL
Nombre:	3
Cargo:	4
Fundamento:	5
Nombre:	6
Cargo:	7
Copias	8 9 Dr. Francisco García García.- Director General de Forestal y Suelos.- SEMARNAT Lic. Miguel Ángel Chuc López.-Delegado Federal de PROFEPA en Campeche. Dr. Evelia Rivera Arriaga.- Secretaria de la SMAAS Gob. Del Edo. Campeche. Lic. Jorge Isaac Brown Filigrana.- Gerente de la CONAFOR en Campeche. Expediente.-Edificio.- SEMARNAT-Campeche.
Referencias/Anexos	10
Rúbricas	11 EPG/FCG/FCL/LIS

* Datos Obligatorios

Guía de Usuario
V1 DOC 03-013-A Guia Usuario.docx

Versión: 1.0
Fecha: 06 -Enero - 2013

6.2 Datos de la resolución.

Inicio de Sesión: 07/01/2014 11:08:08

Usuario: ADMINISTRADOR

Cerrar Sesión

[Consultas](#) [Trámites](#) [Seguridad](#) [Administración](#) [Utillerías](#) [Herramientas](#)

[Recepción](#) [Integración](#) [Evaluación](#) [Resolución](#) [Notificación](#)

[Resolución](#) [Datos de la resolución](#)

Datos Resolución



Datos de la resolución

Bitácora 04/S5-0017/02/13
Número de oficina de resolución 173 SEMARNAT/SGPA/UARRN/0417/2013
Fecha de resolución 174 14/08/2013

Condicionantes



En caso de modificar la fecha de oficina de resolución el usuario deberá revisar las fechas de cada anualidad debido a que se recalcularán automáticamente.

6.3 Datos de inscripción en el RFN

Inicio de Sesión: 07/01/2014 11:08:08

Usuario: ADMINISTRADOR

Cerrar Sesión

[Consultas](#) [Trámites](#) [Seguridad](#) [Administración](#) [Utillerías](#) [Herramientas](#)

[Recepción](#) [Integración](#) [Evaluación](#) [Resolución](#) [Notificación](#)

[Resolución](#) [Datos de inscripción en el RFN](#)

Datos RFN



Datos de inscripción en el RFN

Bitácora 04/S5-0017/02/13
Libro 175 CAMP
Tipo 176 PM
Volumen 177 1
Número 178 34
Año 185 14
Número de registro 179 Lib. CAMP T-PM Vol. 1 Núm. 34 Año 14

Generar datos del registro en el RFN

Guía de Usuario
V1 DOC 03-013-A Guia Usuario.docx

Versión: 1.0
Fecha: 06 -Enero - 2013

6.4 Código de identificación no maderables



SECRETARÍA DE MEDIO AMBIENTE
Y RECURSOS NATURALES



**Sistema Nacional de
Gestión Forestal**

Trámite: SEMARNAT-03-013 - Autorización para adelantar el plan de corta, alterar el calendario aprobado o modificar el programa de manejo forestal

Bitácora: 04/S5-0017/02/13 Estatus: Abierta

Situación: [080100] INTEGRACION DE EXPEDIENTE

Inicio de Sesión: 07/01/2014 11:08:08 Usuario: ADMINISTRADOR Cerrar Sesión

[Consultas](#) [Trámites](#) [Seguridad](#) [Administración](#) [Utillerías](#) [Herramientas](#)

[Recepción](#) [Integración](#) [Evaluación](#) [Resolución](#) [Notificación](#)

[Resolución](#) [Código de identificación no maderables](#)

Código

Bitácora 04/S5-0017/02/13
Datos para asignación del código de identificación

Nombre del Predio	Código de identificación
El Tecolote	R-04-011-TEC-001/14

6.4.1 Datos para acreditar la legal procedencia



SECRETARÍA DE MEDIO AMBIENTE
Y RECURSOS NATURALES



**Sistema Nacional de
Gestión Forestal**

Trámite: SEMARNAT-03-013 - Autorización para adelantar el plan de corta, alterar el calendario aprobado o modificar el programa de manejo forestal

Bitácora: 04/S5-0017/02/13 Estatus: Abierta

Situación: [080100] INTEGRACION DE EXPEDIENTE

Inicio de Sesión: 07/01/2014 11:08:08 Usuario: ADMINISTRADOR Cerrar Sesión

[Consultas](#) [Trámites](#) [Seguridad](#) [Administración](#) [Utillerías](#) [Herramientas](#)

[Recepción](#) [Integración](#) [Evaluación](#) [Resolución](#) [Notificación](#)

[Resolución](#) [Código de identificación no maderables](#)

Legal Procedencia

Datos para acreditar la legal procedencia

Bitácora	280	04/S5-0017/02/13 El Tecolote
Código de identificación	158	R-04-011-TEC-001/14

Generar código de identificación

Guía de Usuario
V1 DOC 03-013-A Guia Usuario.docx

Versión: 1.0
Fecha: 06 –Enero - 2013

6.4.1.1 Generar código de identificación

SEMARNAT SECRETARÍA DE MEDIO AMBIENTE Y RECURSOS NATURALES

ESTADOS UNIDOS MEXICANOS

Sistema Nacional de Gestión Forestal

Trámite: SEMARNAT-03-013 - Autorización para adelantar el plan de corta, alterar el calendario aprobado o modificar el programa de manejo forestal
Bitácora: 04/S5-0017/02/13 Estatus: Abierta
Situación: [080100] INTEGRACION DE EXPEDIENTE

Inicio de Sesión: 07/01/2014 11:08:08 Usuario: ADMINISTRADOR Cerrar Sesión

Consultas Trámites Seguridad Administración Utillerías Herramientas

Recepción Integración Evaluación Resolución Notificación

Resolución Código de identificación no maderables

Crear ID

Generación del código de identificación

Bitácora 04/S5-0017/02/13
Nombre del predio El Tecolote
Estado Campeche
Municipio o Delegación Candelaria

Tipo de actividad Catálogo de tipos de actividades
Estado Campeche
Municipio o Delegación 011
Clave TEC Consideraciones acerca de la clave
Secuencia

Código de identificación: S-04-011-TEC-001/12

Generar código de identificación

Visualizar codigos asignados

6.4.1.2 Tipos de actividades incluidas en la generación del código de identificación

SEMARNAT SECRETARÍA DE MEDIO AMBIENTE Y RECURSOS NATURALES

ESTADOS UNIDOS MEXICANOS

Sistema Nacional de Gestión Forestal

Trámite: SEMARNAT-03-013 - Autorización para adelantar el plan de corta, alterar el calendario aprobado o modificar el programa de manejo forestal
Bitácora: 04/S5-0017/02/13 Estatus: Abierta
Situación: [080100] INTEGRACION DE EXPEDIENTE

Inicio de Sesión: 07/01/2014 11:08:08 Usuario: ADMINISTRADOR Cerrar Sesión

Consultas Trámites Seguridad Administración Utillerías Herramientas

Recepción Integración Evaluación Resolución Notificación

Resolución Código de identificación no maderables

Tipos de Actividades

Tipos de actividades incluidas en la generación del código de identificación

Código	Descripción
a) Aquellas que consideran el almacenamiento y transformación de materias primas forestales como son:	
T	Autorización de funcionamiento de Centros de almacenamiento y transformación de materias primas forestales.
b)	Aquellas que consideran el almacenamiento y transformación de materias primas constituidas por productos maderables en escuadría, y cuyos centros se encuentran integrados a un centro de transformación primaria.
R	Aviso de funcionamiento de carpinterías, madererías, centros de producción de muebles y otros no integrados a un centro de transformación primaria.
c) Aquellas que corresponden a la obtención de materias primas forestales de predios, siendo el predio la unidad básica de registro. En este grupo se consideran:	
P	Autorización de aprovechamiento forestal maderable con programa de manejo forestal en nivel avanzado.
D	Autorización de aprovechamiento forestal maderable con programa de manejo forestal en nivel intermedio.
S	Autorización de aprovechamiento forestal maderable con el nivel simplificado.
I	Autorización de plantación forestal comercial en terrenos preferentemente forestales en superficies mayores a 800 ha.
V	Autorización de plantación en sustitución de vegetación nativa.
F	Aviso de plantación forestal comercial.
C	Autorización de cambio de uso de suelo.
U	Autorización de aprovechamiento de recursos forestales no maderables.
N	Aviso de aprovechamiento de recursos forestales no maderables.
E	Notificación de saneamiento que considere el aprovechamiento de productos maderables.

Guía de Usuario
V1 DOC 03-013-A Guia Usuario.docx

Versión: 1.0
Fecha: 06 –Enero - 2013

6.4.1.3 Consideraciones acerca de la clave en la creación del código de identificación




**Sistema Nacional de
Gestión Forestal**

Trámite: SEMARNAT-03-013 - Autorización para adelantar el plan de corta, alterar el calendario aprobado o modificar el programa de manejo forestal
Bitácora: 04/S5-0017/02/13 Estatus: **Abierta**
Situación: [080100] INTEGRACION DE EXPEDIENTE

Inicio de Sesión: 07/01/2014 11:08:08 Usuario: ADMINISTRADOR **Cerrar Sesión**

Consultas Trámites Seguridad Administración Utillerías Herramientas
Recepción Integración Evaluación Resolución Notificación
Resolución Código de identificación no maderables

Consideraciones

Consideraciones acerca de la clave en la creación del código de identificación

- Para centros de almacenamiento y/o transformación serán las tres primeras letras o iniciales del nombre del centro, o las tres primeras iniciales del nombre del propietario, si se trata de una persona física
- Para el caso de predios, el código se deberá definir por predio considerando que es la unidad básica de registro (aún en autorizaciones para conjuntos prediales). Para ello, se emplearán las tres primeras letras del nombre significativo del predio, por ejemplo para: El **Cha** rco; Comunidad Indígena San **Ign** acio de Arareco; Lote 2 del predio **Ran** cho Quemado; Fracción B de la **Esc** ondída; Ejido **Her** edia y Anexas, se hará caso omiso de las palabras tales como: La Comunidad Indígena San; Lote 2 del Predio; Quemado; Fracción B Ejido y Anexas, por lo que se tomarán las tres primeras letras de la palabra que sigue, en el ejemplo son **Cha** rco, **Ign** acio, **Ran** cho, **Esc** ondída y **Her** edia, respectivamente.

6.4.1.4 Visualizar códigos asignados




**Sistema Nacional de
Gestión Forestal**

Trámite: SEMARNAT-03-013 - Autorización para adelantar el plan de corta, alterar el calendario aprobado o modificar el programa de manejo forestal
Bitácora: 04/S5-0017/02/13 Estatus: **Abierta**
Situación: [080100] INTEGRACION DE EXPEDIENTE

Inicio de Sesión: 07/01/2014 11:08:08 Usuario: ADMINISTRADOR **Cerrar Sesión**

Consultas Trámites Seguridad Administración Utillerías Herramientas
Recepción Integración Evaluación Resolución Notificación
Resolución Código de identificación no maderables

Lista Codigos

Código de Identificación
Bitácora

Buscar

Código de identificación	Bitácora	Nombre del Predio
S-04-011-TEC-001/12	04/S5-0017/02/13	El Tecolote
S-04-011-MAR-001/10	04/S5-0085/04/12	SAN MARCOS

Cancelar

Guía de Usuario
V1 DOC 03-013-A Guia Usuario.docx

Versión: 1.0
Fecha: 06 –Enero - 2013

6.5 Resolución

Selección de Pantalla para el Resolutivo

Inicio de Sesión: 07/01/2014 11:08:08

Usuario: ADMINISTRADOR

Cerrar Sesión

Consultas Trámites Seguridad Administración Utilerías Herramientas

Recepción Integración Evaluación Resolución Notificación

Resolución

- Sección de firmas
- Datos de la resolución
- Datos de inscripción en el RFN
- Código de identificación no maderables
- Resolutivo**

- Selección de firma del funcionario

Inicio de Sesión: 07/01/2014 11:08:08

Usuario: ADMINISTRADOR

Cerrar Sesión

Consultas Trámites Seguridad Administración Utilerías Herramientas

Recepción Integración Evaluación Resolución Notificación

Resolución **Resolutivo**

Seleccionar Funcionario para firma de Resolutivo

Funcionario **L.C.P. ENRIQUE PÉREZ GÓMEZ** ▼



Guía de Usuario
V1 DOC 03-013-A Guia Usuario.docx

Versión: 1.0
Fecha: 06 –Enero - 2013

7. Notificación

7.1 Historial Bitácora

Se cargaran los datos del enlace ciudadano

- Se podrá ver el semáforo del SINAT el cual nos indica los días del proceso y de gestión del trámite.



SEMARNAT SECRETARÍA DE MEDIO AMBIENTE Y RECURSOS NATURALES

ESTADOS UNIDOS MEXICANOS

Sistema Nacional de Gestión Forestal

Trámite: SEMARNAT-03-013 - Autorización para adelantar el plan de corta, alterar el calendario aprobado o modificar el programa de manejo forestal

Bitácora: 04/S5-0017/02/13 Estatus: **Abierta**

Situación: [080100] INTEGRACION DE EXPEDIENTE

Inicio de Sesión: 07/01/2014 11:08:08 Usuario: ADMINISTRADOR Cerrar Sesión

Consultas | Trámites | Seguridad | Administración | Utilerías | Herramientas

Recepción | Integración | Evaluación | Resolución | Notificación

Notificación | Historial Bitácora

Historial trámite

Bitácora 04/S5-0017/02/13 Situación del trámite
● Superó el tiempo 230/30 días

No	Fecha Recepción	Fecha de Turno	Envió	Recibió	Comentarios	Situación
1	08/02/2013	08/02/2013	SHIRLEY LANDEROS HOIL	SHIRLEY LANDEROS HOIL	TEL. PARA NOTIFICACIONES 0449821089169 SE RECIBEN 1 IMPRESO	[010110] RECEPCION DEL TRAMITE EN VENTANILLA
2	13/02/2013	08/02/2013	SHIRLEY LANDEROS HOIL	GABRIELA SANCHEZ GONZALEZ	TEL. PARA NOTIFICACIONES 0449821089169 SE RECIBEN 1 IMPRESO	[CZE001] ENVIO AL AREA CORRESPONDIENTE
3	13/02/2013	13/02/2013	GABRIELA SANCHEZ GONZALEZ	GABRIELA SANCHEZ GONZALEZ	SE RECIBE EN EL AREA FORESTAL EL 11/02/13 A LAS 13.40	[010109] RECEPCION DEL TRAMITE EN EL AREA CORRESPONDIENTE
4	//	13/02/2013	GABRIELA SANCHEZ GONZALEZ		SE TURNA A LA BIOL. LUDIVINA INTERIAN PARA SU EVALUACION	[080100] INTEGRACION DE EXPEDIENTE

Los campos que se visualizan en la sección del historial del trámite son:

- No.
- Fecha de recepción
- Fecha de Turno
- Envió
- Recibió
- Comentarios
- Situación

Guía de Usuario
V1 DOC 03-013-A Guia Usuario.docx

Versión: 1.0
Fecha: 06 –Enero - 2013

III. DATOS DE INFORMACION DEL TRÁMITE

¹¹ PETICION QUE SE FORMULA:

- ADELANTAR EL PLAN DE CORTA
- ALTERAR EL CALENDARIO APROBADO
- MODIFICAR EL PROGRAMA DE MANEJO FORESTAL
- EXTRACCION DE SALDOS DE ARBOLADO QUE NO EXCEDAN EL 20% DEL VOLUMEN AUTORIZADO DE LA ANUALIDAD ANTERIOR

Los datos personales recabados para la atención de su trámite serán protegidos, incorporados y tratados en el Sistema Nacional de Trámites de la Secretaría de Medio Ambiente y Recursos Naturales, con fundamento en el artículo 15 de la LFPA y 4, fracción II, inciso a) del Acuerdo por el que se crea y establecen las bases de funcionamiento del Sistema Nacional de Trámites de la SEMARNAT, publicado en el Diario Oficial de la Federación el 24 de junio de 2005. Lo anterior se informa en cumplimiento del Decimoséptimo de los Lineamientos de Protección de Datos Personales, publicados en el Diario Oficial de la Federación el 30 de septiembre de 2005.

SEMARNAT-03-013 AUTORIZACION PARA ADELANTAR EL PLAN DE CORTA, ALTERAR EL CALENDARIO APROBADO O MODIFICAR EL PROGRAMA DE MANEJO FORESTAL

¹² HECHOS O RAZONES QUE DAN MOTIVO A LA PETICION

(EXCEPTO PARA EL CASO DE LA EXTRACCION DE SALDOS DE ARBOLADO QUE NO EXCEDAN EL 20% DEL VOLUMEN AUTORIZADO DE LA ANUALIDAD ANTERIOR)

¹³ NOMBRE Y FIRMA DEL SOLICITANTE O REPRESENTANTE LEGAL	¹⁴ FIRMA DE QUIEN RECIBE, FECHA Y SELLO DE ACUSE DE RECIBO

Guía de Usuario
V1 DOC 03-013-A Guia Usuario.docx

Versión: 1.0
Fecha: 06 –Enero - 2013

SEMARNAT-03-013 AUTORIZACION PARA ADELANTAR EL PLAN DE CORTA, ALTERAR EL CALENDARIO APROBADO O MODIFICAR EL PROGRAMA DE MANEJO FORESTAL

INSTRUCTIVO PARA EL LLENADO DEL FORMATO

INDICACIONES GENERALES:

- A. **ANTES DE LLENAR EL FORMATO DE SOLICITUD, LEA CUIDADOSAMENTE ESTE INSTRUCTIVO Y EL LISTADO DE DOCUMENTOS ANEXOS.**
- B. **ESTE DOCUMENTO DEBERA SER LLENADO A MAQUINA O LETRA DE MOLDE CLARA Y LEGIBLE, UTILIZANDO TINTA NEGRA, CUANDO SE COMETA UN ERROR EN EL LLENADO DEL DOCUMENTO, SE DEBERA ELABORAR UNO NUEVO.**

NOTA: EL FORMATO DE ESTA SOLICITUD DEBERA PRESENTARSE EN ORIGINAL Y COPIA PARA “ACUSE DE RECIBO”.

I. DATOS DEL SOLICITANTE. 5.3 Datos del titular

- 1. LUGAR Y FECHA: SE INDICARA EL LUGAR, MUNICIPIO O LOCALIDAD; ASI COMO LA FECHA UTILIZANDO NUMEROS ARABIGOS EJEMPLO: MEXICO, D. F. 17 DE JUNIO DEL 2010.
- 2. NRA: NUMERO DE REGISTRO AMBIENTAL PARA PERSONAS FISICAS O MORALES QUE HAYAN REALIZADO ALGUN TRAMITE ANTE LA SEMARNAT. ESTE DATO ES SOLICITADO CON LA FINALIDAD DE AGILIZAR LA RECEPCION DEL MISMO.
- 3. ESCRIBA EL NOMBRE COMPLETO DEL SOLICITANTE, EMPEZANDO POR EL APELLIDO PATERNO, SEGUIDO DEL APELLIDO MATERNO Y SU NOMBRE O NOMBRES. SOLO EN CASO DE QUE SE TRATE DE UNA EMPRESA O ASOCIACION, FAVOR DE ANOTAR LA DENOMINACION O RAZON SOCIAL DE LA MISMA.
- 4. ESCRIBA EL NOMBRE DEL REPRESENTANTE LEGAL, EN CASO DE CONTAR CON ALGUNO.
- 5. ESCRIBA EL NOMBRE DE LA(S) PERSONA(S) AUTORIZADAS PARA OIR Y RECIBIR NOTIFICACIONES, EN CASO DE CONTAR CON ALGUNA.
- 6. PARA EL CASO DE PERSONAS FISICAS, ANOTE LA CLAVE UNICA DE REGISTRO DE POBLACION (CURP) DEL SOLICITANTE.
- 7. ANOTE EL REGISTRO FEDERAL DE CONTRIBUYENTES (RFC) DEL SOLICITANTE.
- 8. ANOTE EL REGISTRO UNICO DE PERSONAS ACREDITADAS (RUPA), DATO OPCIONAL SOLO PARA PERSONAS QUE CUENTEN CON ESTE REGISTRO NO DEBERAN DE PRESENTAR LA DOCUMENTACION PARA ACREDITAR PERSONALIDAD.
- 9. ESCRIBA EL DOMICILIO DEL SOLICITANTE, ANOTANDO CALLE, NUMERO EXTERIOR E INTERIOR, LA COLONIA, EL CODIGO POSTAL (REQUERIDO PARA EL ENVIO DE LA RESPUESTA POR CORREO O MENSAJERIA), LA CIUDAD O POBLACION, LA DELEGACION O MUNICIPIO QUE CORRESPONDE AL DOMICILIO DEL SOLICITANTE, LA ENTIDAD FEDERATIVA, NUMERO TELEFONICO INCLUYENDO LA CLAVE LADA, EL NUMERO DE FAX INCLUYENDO LA CLAVE LADA Y DIRECCION DE CORREO ELECTRONICO.

II. DATOS PARA RECIBIR NOTIFICACIONES

- 10. ANOTE EL DOMICILIO PARA RECIBIR NOTIFICACIONES, NUMERO TELEFONICO INCLUYENDO LA CLAVE LADA, EL NUMERO DE FAX INCLUYENDO LA CLAVE LADA Y DIRECCION DE CORREO ELECTRONICO.

III. DATOS DE INFORMACION DEL TRÁMITE 5.3 Datos del titular

- 11. PETICION QUE SE FORMULA.- EN EL PARENTESIS, MARQUE CON UNA (X), LA PETICION QUE FORMULA:
ADELANTAR EL PLAN DE CORTA

Guía de Usuario
V1 DOC 03-013-A Guia Usuario.docx

Versión: 1.0
Fecha: 06 –Enero - 2013

ALTERAR EL CALENDARIO APROBADO

MODIFICAR EL PROGRAMA DE MANEJO FORESTAL

EXTRACCION DE SALDOS DE ARBOLADO QUE NO EXCEDAN EL 20% DEL VOLUMEN AUTORIZADO DE LA ANUALIDAD ANTERIOR

12. HECHOS O RAZONES QUE DAN MOTIVO A LA PETICION.- (EXCEPTO PARA EL CASO DE EXTRACCION DE SALDOS DE ARBOLADO), DESCRIBIR LOS HECHOS O RAZONES QUE DAN MOTIVO A LA PETICION.

SEMARNAT-03-013 AUTORIZACION PARA ADELANTAR EL PLAN DE CORTA, ALTERAR EL CALENDARIO APROBADO O MODIFICAR EL PROGRAMA DE MANEJO FORESTAL

13. ESCRIBA EL NOMBRE COMPLETO, EMPEZANDO POR EL APELLIDO PATERNO, SEGUIDO POR EL APELLIDO MATERNO Y SU NOMBRE O NOMBRES Y LA FIRMA DEL SOLICITANTE O REPRESENTANTE LEGAL.
14. PARA SER LLENADO POR LA INSTANCIA RECEPTORA.

DOCUMENTOS ANEXOS AL FORMATO

1. ORIGINAL Y COPIA DEL DOCUMENTO EN EL QUE SE DEMUESTREN LAS CAUSAS ECONOMICAS, METEOROLOGICAS O SANITARIAS EN LAS QUE SE BASA Y JUSTIFICA LA MODIFICACION (EXCEPTO PARA EL CASO DE EXTRACCION DE SALDOS DE ARBOLADO).
2. ORIGINAL Y COPIA DEL PROGRAMA DE MANEJO FORESTAL MODIFICADO, QUE DESCRIBA LAS MODIFICACIONES PROPUESTAS (EXCEPTO PARA EL CASO DE EXTRACCION DE SALDOS DE ARBOLADO)
3. **COMPROBANTE DE PAGO DE DERECHOS** POR EL CONCEPTO CORRESPONDIENTE (EXCEPTO EN EL CASO DE SALDO DE ARBOLADO MUERTO QUE NO EXCEDA EL 20% DEL VOLUMEN AUTORIZADO PARA LA ANUALIDAD) DEBERA PRESENTAR EN ORIGINAL Y COPIA, ASI COMO LA HOJA DE AYUDA E5CINCO QUE PODRA OBTENER EN LA SIGUIENTE DIRECCION:

<http://www.semarnat.gob.mx/>
4. ORIGINAL PARA COTEJO Y COPIA SIMPLE DE LOS DOCUMENTOS QUE ACREDITEN LA PERSONALIDAD DEL SOLICITANTE (COPIA DE LA IDENTIFICACION OFICIAL PARA PERSONAS FISICAS, LAS CUALES PUEDEN SER CREDENCIAL DE ELECTOR, CEDULA PROFESIONAL O PASAPORTE, O EL ACTA CONSTITUTIVA EN CASO DE PERSONAS MORALES) TRATANDOSE DE SOLICITUDES PRESENTADAS POR TERCERAS PERSONAS SE DEBE ANEXAR COPIA DEL INSTRUMENTO POR EL QUE SE ACREDITE SU REPRESENTACION LEGAL.

SI EXISTEN DUDAS ACERCA DEL LLENADO DE ESTE FORMATO PUEDE USTED ACUDIR A LA OFICINA CORRESPONDIENTE DE LA DELEGACIÓN FEDERAL DE LA SEMARNAT O CONSULTAR DIRECTAMENTE AL: 01800 0000 247 (ESPACIO DE CONTACTO CIUDADANO OFICINAS CENTRALES).

ESPACIO DE CONTACTO CIUDADANO DE LA DIRECCION GENERAL DE GESTION FORESTAL Y DE SUELOS
SUBSECRETARIA DE GESTION PARA LA PROTECCION AMBIENTAL

AV. PROGRESO No. 3, COLONIA DEL CARMEN COYOACAN

DELEGACION COYOACAN, C. P. 04100, MEXICO, D. F.

HORARIO DE ATENCION DE 9:30 A 15:00 HRS

CORREO ELECTRONICO: dggfs@semarnat.gob.mx

PAGINA ELECTRONICA: www.semarnat.gob.mx