

**Guía de Usuario del Sistema Nacional de Gestión Forestal  
(SNGF).**

**(SEMARNAT)**

**Trámite SEMARNAT 03-013-B  
Autorización para Adelantar el Plan de Corta, Alterar el  
Calendario Aprobado o Modificar el Programa de Manejo  
Forestal.**

Guía de Usuario  
V1 DOC 03-013-B Guia Usuario.docx

Versión: 1.0  
Fecha: 07 -Enero - 2013

## Historia de Revisiones

Fecha	Versión	Descripción	Autor
07/Enero/2014	1.0	Guía de Usuario	Jessica Rosales

## Control de Cambios

Fecha	Versión	Descripción	Autor

## Tabla de Contenidos

1.	Introducción	6
1.1	¿Qué es el SNGF?	6
1.2	Objetivo General SNGF	6
1.3	Alcance	6
1.4	Modelo de Negocio (Gestión DGGFS)	7
1.5	Funciones principales de la (DGGFS)	7
1.6	Información temática	8
1.7	Proyecto Informático	8
1.8	Características Proyecto Informático SNGF	8
2.	<b>FUNCIONALIDAD</b>	9
2.1	<b>INICIO</b>	9
2.1.1	Acceso y funcionalidad de botones	9
2.1.2	Glosario de íconos y botones	10
2.1.3	Selección de Bitácora de Trabajo	11
3.	<b>RECEPCIÓN:</b>	13
3.1	Datos de la Recepción	13
4.	<b>INTEGRACIÓN DEL EXPEDIENTE</b>	14
4.1	Requisitos	14
4.2	Solicitud de Información Faltante.	14
5.	<b>EVALUACIÓN</b>	15
5.1	Historial del trámite	15
5.2	Vincular trámites	16
5.3	Datos del titular	17
5.4	Dictámenes y Opiniones	18
5.4.1	Nuevo Registro- Dictámenes y Opiniones	18
5.5	Datos del predio	19
5.5.1	Datos generales del predio	19
5.5.2	Datos del plano georeferenciado	20
5.5.2.1	Plano Georeferenciado	20
5.5.2.1.1	Visor de mapas	21
5.5.3	Colindancia del predio	22
5.5.4	Tipo de ecosistema	22
5.5.4.1	Selección del tipo de ecosistema	23
5.6	Datos PMF	23
5.6.1	Datos del PMF	24
5.6.2	Especies por aprovechar	25
5.6.2.1	Selección de especies por aprovechar	25
5.7	Datos de Aprovechamiento y posibilidad anual de aprovechamiento	26

Guía de Usuario  
V1 DOC 03-013-B Guia Usuario.docx

Versión: 1.0  
Fecha: 07 –Enero - 2013

5.7.1	Datos de Aprovechamiento y posibilidad anual de aprovechamiento	26
5.7.1.1	Genera Anualidades	27
5.7.1.2	Datos de Aprovechamiento con UMM	27
5.7.1.3	Unidades Mínimas de Manejo	28
5.7.1.3.1	Datos de Aprovechamiento y Posibilidad Anual de Aprovechamiento	28
5.7.1.3.1.1	Posibilidad Anual de Aprovechamiento	29
5.7.1.3.1.2	Posibilidad Anual por especie	29
5.7.1.3.1.3	Distribución de productos	30
5.7.1.4	Posibilidad Anual por género y especie	30
5.7.1.4.1	Selección de la especie	31
5.7.2	Distribución de Productos en volumen y porcentaje	31
5.8	Datos del PSTF	32
5.8.1	Datos del PSTF que elabora el PMF	32
5.8.2	Datos del PSTF que ejecuta el PMF	32
5.9	Datos para acreditar la legal procedencia	33
5.9.1	Legal Procedencia	33
5.9.2	Generar Código de Identificación	34
5.9.2.1	Tipos de Actividades incluidas en la generación del Código de Identificación	34
5.9.2.2	Consideraciones acerca de la clave en la creación del Código de Identificación	35
5.9.2.3	Visualizar códigos asignados	35
5.10	Datos de Aprovechamiento no maderable	36
5.10.1	Calendario de Aprovechamiento	36
5.10.1.1	Datos del calendario de aprovechamiento	37
5.10.1.2	Calendario de Aprovechamiento-Detalle	38
5.10.1.2.1	Calendario de Aprovechamiento	38
5.10.1.3	Superficies y Cantidades por aprovechar	39
5.10.2	Superficie y Cantidades a aprovechar	39
5.10.3	Resumen de Superficies y Cantidades	40
5.10.4	Superficies y cantidades totales	40
5.11	Negativas, Desechos, Solicitud de información adicional	41
5.11.1	Solicitud de información – Detalle	41
5.11.1.1	Considerandos	42
5.11.1.2	Resultandos	42
5.11.1.2.1	Nuevo registro - Resultandos	43
5.11.1.3	Términos	43
5.11.1.3.1	Nuevo registro – Términos	44
	Se podrán agregar los términos que se requieran en la solicitud de información complementaria	44
6.	<i>Resolución</i>	45
6.1	Sección de Firmas	45
6.2	Datos de la resolución.	46
6.2.1	Agregar condicionantes	46
6.3	Datos de inscripción en el RFN	47
6.4	Código de identificación no maderables	47
6.4.1	Datos para acreditar la legal procedencia	48
6.4.1.1	Generar código de identificación	48
6.4.1.2	Tipos de actividades incluidas en la generación del código de identificación	49

Guía de Usuario

V1 DOC 03-013-B Guia Usuario.docx

Versión: 1.0

Fecha: 07 -Enero - 2013

6.4.1.3	Consideraciones acerca de la clave en la creación del código de identificación	49
6.4.1.4	Visualizar códigos asignados	50
6.5	Resolución	51
7.	<i>Notificación</i>	52
7.1	Historial Bitácora	52
8.	<i>Formato SEMARNAT 03-0013-B</i>	53

## **Especificación de Requisitos**

### **1. Introducción**

El presente documento servirá para validar la información necesaria de inducción y capacitación del Trámite SEMARNAT-03-013-B Autorización para Adelantar el Plan de Corta, Alterar el Calendario Aprobado o Modificar el Programa de Manejo Forestal.

#### **1.1 ¿Qué es el SNGF?**

Ley General de Desarrollo Forestal Sustentable considera un capítulo (Artículos 56 y 57) al Sistema Nacional de Gestión Forestal (SNGF). El Sistema Nacional de Gestión Forestal (SNGF) es una herramienta informática que apoya la gestión para agilizar y conservar la información generada durante la evaluación y dictaminación de actos de autoridad en materia.

#### **1.2 Objetivo General SNGF**

Conformar el sistema de registro que permita ingresar información de gestión, técnica, espacial y documental que contribuya a la realización y ejecución de las estrategias y líneas de acción competentes de esta Dirección General, el Sistema Nacional de Gestión Forestal tiene entre sus principales objetivos el de generar una base de datos nacional, con información actualizada, confiable y de acceso en línea para hacer eficiente la gestión forestal y contribuir a fortalecer la planeación y política en materia forestal, así como la transparencia en la gestión pública.

Permite la homologación de procesos, datos e información a nivel nacional y la generación de diversos indicadores de la actividad forestal en el país, así como la información necesaria para generar un sistema de información geográfico.

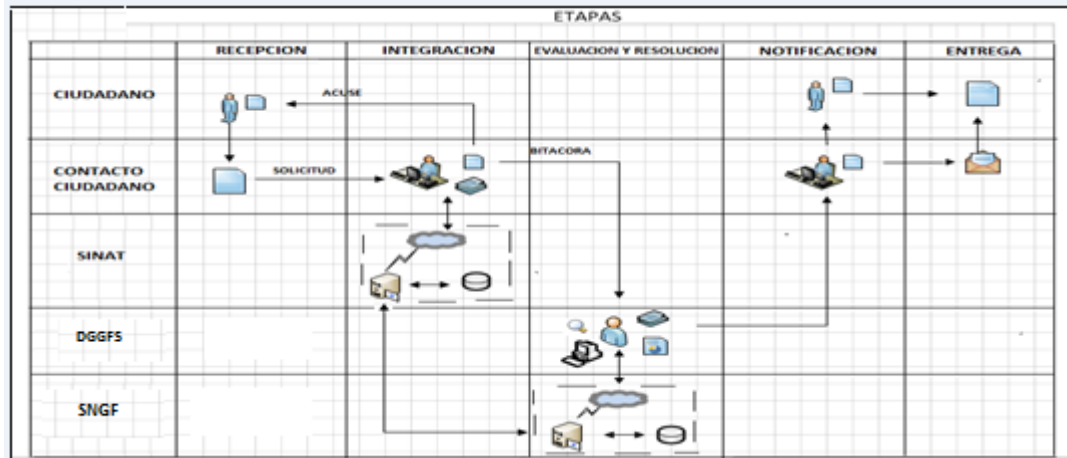
#### **1.3 Alcance**

El producto final debe ser capaz de registrar toda la información temática requerida por el trámite SEMARNAT-03-013-B Autorización para Adelantar el Plan de Corta, Alterar el Calendario Aprobado o Modificar el Programa de Manejo Forestal, de tal forma que los usuarios tengan todos los elementos para gestionar los trámites en tiempo y forma; y automatizar la generación de resolutivos e indicadores.

Guía de Usuario  
V1 DOC 03-013-B Guia Usuario.docx

Versión: 1.0  
Fecha: 07 –Enero - 2013

### 1.4 Modelo de Negocio (Gestión DGGFS)



### 1.5 Funciones principales de la (DGGFS)

1. Registrar, organizar, actualizar y difundir la información relativa a planes, programas, proyectos y acciones relacionados con la conservación y aprovechamiento forestal.
2. Registrar la información técnica y biológica derivada del desarrollo de actividades relacionadas con la conservación y el aprovechamiento forestal.
3. Actualizar y manejar los listados de especies y poblaciones aprovechadas, en riesgo y prioritarias para la conservación, así como de su hábitat.
4. Crear y manejar cartografía digital en la que se representen las poblaciones y especies, hábitat, zonas y tendencias de aprovechamiento, entre otros temas.
5. Generar estadísticas e inventarios de recursos Forestales.
6. Acceder a la información documental derivada de la instrumentación de Convenios, Acuerdos u otros instrumentos legales nacionales e internacionales.
7. Generar reportes gráficos, cartográficos y de texto sobre la información derivada de la gestión de los trámites y de los temas, competentes de esta Dirección General.

Guía de Usuario  
V1 DOC 03-013-B Guia Usuario.docx

Versión: 1.0  
Fecha: 07 –Enero - 2013

### **1.6 Información temática**

Es aquella información solicitada en los requisitos de cada uno de los trámites gestionados en la DGGFS, como pueden ser “formato de solicitud del promovente, informes, coordenadas geográficas entre otros”, permitiendo así conformar un historial cuyos datos serán utilizados para ser ingresados al SNGF conforme al modelo de negocio de gestión de la SEMARNAT de acuerdo a la naturaleza del trámite.

El SNGF es un sistema complejo por la cantidad y diversidad de información así como por el tipo de usuarios que podrán acceder al mismo, por lo que se integrará con bases de datos relacionales de información específica de trámites, técnica, documental y geográfica, generada a través de las acciones propias de esta Dirección General.

### **1.7 Proyecto Informático**

La Migración del Sistema Nacional de Gestión forestal (SNGF) surgió por la necesidad de evitar la obsolescencia en la herramienta de desarrollo utilizada lo cual tenía repercusiones tecnológicas como la falta de soporte del proveedor de dichas herramientas; de conformidad a lo establecido en los Artículos (Artículos 56 y 57) de la Ley General de Desarrollo Forestal Sustentable, partiendo de los programas de manejo inscritos en el Registro Forestal Nacional, con el objeto de llevar el control, la evaluación y el seguimiento de los programas de manejo forestal, forestación y otras actividades silvícolas que se lleven a cabo en el país, así como de aquellos referentes al análisis de la situación de los ecosistemas forestales en el ámbito nacional.

### **1.8 Características Proyecto Informático SNGF**

#### **Generales**

- Basado en el modelo de negocio de Gestión
- Homologación de Criterios de evaluación
- Comparte Información (Evita redundancia en captura de información)
- Información en línea
- Disminución de tiempo en la elaboración de resolutivos

#### **Específicas**

- Información de acuerdo a perfiles de usuarios (Trámites y etapas de gestión)
- Catálogos pre-cargados
- Enlace con el modulo geográfico
- Vinculación de trámites subsecuentes (Herencia de información)



Guía de Usuario  
V1 DOC 03-013-B Guia Usuario.docx

Versión: 1.0  
Fecha: 07 -Enero - 2013

## 2. FUNCIONALIDAD

### 2.1 INICIO

#### 2.1.1 Acceso y funcionalidad de botones

La dirección URL de internet que se puede utilizar para el desarrollo de la Gestión del Trámite es la siguiente:

<http://sngf.semarnat.gob.mx:8080/sngfev2/servlet/sngf>

















- El acceso se realiza con el mismo usuario y contraseña de la versión anterior del SNGF.

#### Acceso al Sistema Nacional de Gestión Forestal



### 2.1.2 Glosario de íconos y botones

La navegación dentro del SNGF será a través de los siguientes botones

Botón	Descripción
 Agregar registro	Se genera un nuevo registro y aparece una pantalla con los campos requeridos por la información de la sección del trámite que se está ingresando
 Exportar a Excel	Utilería que proporciona al usuario los datos registrados en formato Excel
 Exportar a PDF	Utilería que proporciona al usuario los datos registrados en formato PDF
 Proceso anterior	Botón con el cual se regresa al proceso anterior dentro de la captura del trámite
 Proceso siguiente	Botón con el cual se avanza al proceso siguiente dentro de la captura del trámite
 Trabajar con bitácora	Al seleccionar esta opción el sistema seguirá el proceso del trámite que se está gestionando en la bitácora seleccionada
 Modificar registro	Al seleccionar esta opción se podrá modificar cualquier dato registrado dependiendo del perfil de usuario con que se cuente
 Eliminar registro	Al seleccionar esta opción se borran los datos ingresados
 Visualizar registro	Al seleccionar esta opción se podrán visualizar los datos ingresados sin opción a modificar o eliminar
 Botones de Navegación	Cuando se tiene información en forma de tabla la información se divide en segmentos de 10 registros , con estos botones se navega sobre las páginas que contenga la tabla
 Guardar cambios	Al seleccionar esta opción se guardan los cambios que se registraron en la captura de la pantalla en que se trabaja
 Salir sin guardar cambios	Al seleccionar esta opción se regresa al menú y no se guardan los cambios registrados en la pantalla de trabajo
* Campo obligatorio	Campos que deben ser llenados con carácter de obligatorio para poder guardar la información y continuar al siguiente proceso
 Catalogo desplegable	Al seleccionar esta opción se despliega un catálogo con los tipos de objetivos específicos con que se cuenta
 Calendario desplegable	Este botón nos permite seleccionar fechas de inicio y fin de procesos
 Carga masiva de predios	Al seleccionar esta opción se podrán cargar de manera masiva más de 1 predio mediante Excel
 Visor de mapas SEMARNAT	Al seleccionar esta opción se despliega un visor el

	cual muestra en un mapa el predio correspondiente con las coordenadas ingresadas
<b>Buscar</b> Buscar registro	Al seleccionar esta opción el sistema realiza la búsqueda y filtro de la información proporcionada
<b>Vincular</b> Vinculación	Al seleccionar esta opción , una vez que se está seguro de que los datos de bitácora origen y a vincular son correctos el sistema procede a la herencia de información y se puede trabajar con el trámite seleccionado

### 2.1.3 Selección de Bitácora de Trabajo

Comenzamos con la Recepción del trámite que es cuando el ciudadano o promovente entrega en la ventanilla de Control Ciudadano los documentos requeridos en el formato para gestionar el trámite. En Control Ciudadano se valida esta documentación y se emite un acuse de recibo el cual incluye una relación de documentos entregados y un número de Bitácora. Con este número de bitácora se llevará a cabo todo el proceso del trámite dentro del SNGF.

Una vez que se tiene el número de Bitácora, se turna al técnico evaluador para su continuidad.

Ya que estamos dentro del sistema del SNGF, en el menú de trámites seleccionamos la opción Aprovechamiento Forestal, Aprovechamiento maderable y después se elige el trámite 03-013-B.

Una vez elegido el trámite, en la pantalla que aparece se busca el número de bitácora utilizando la herramienta de filtro, la cual consiste en seleccionar entre dos opciones que son: Contiene o Inicia y se elige cualquiera de estas, seguida de anotar el dato requerido y automáticamente aparecerán las Bitácoras que contengan o inicien con los datos solicitados.

Al seleccionar la bitácora se desplegará el menú con todos los procesos con que cuenta el trámite 03-013-B.

### Selección del Trámite

Suelos		
Aprovechamiento Forestal	Aprovechamiento maderable	SEMARNAT-03-003-A
Salud Forestal	Plantaciones	SEMARNAT-03-003-B
Recursos Biológicos Forestales	Aprovechamiento no maderable	SEMARNAT-03-003-C
Registro Forestal	Remisiones	SEMARNAT-03-003-D
Todos	Centros de almacenamiento	SEMARNAT-03-013-A
Alta de trámites	Informes	<b>SEMARNAT-03-013-B</b>
	Otros	SEMARNAT-03-056-A
		SEMARNAT-03-056-B



Guía de Usuario  
V1 DOC 03-013-B Guia Usuario.docx

Versión: 1.0  
Fecha: 07 -Enero - 2013

**Selección de Bitácora**

Inicio de Sesión: 08/01/2014 12:50:20

Usuario: ADMINISTRADOR

Cerrar Sesión

Consultas | Trámites | Seguridad | Administración | Utilerías | Herramientas

Trámites [Aprovechamiento Forestal](#) [Aprovechamiento maderable](#) SEMARNAT-03-013-B

**Bitácora**

Bitácora

Estatus  Fecha Oficial de Recepción

Bitácora	Estatus	Entidad Gestión	Fecha oficial de recepción	RFC Promovente	Promovente
<input type="checkbox"/> <input type="button" value="Lupa"/> 20/EA-0241/09/10	Activo	Oaxaca	28/09/2010 11	CBC640617C93	.

Trabajar con esta bitácora

- Filtro por estatus de bitácora
- Filtro por entidad de gestión

Guía de Usuario  
V1 DOC 03-013-B Guia Usuario.docx

Versión: 1.0  
Fecha: 07 -Enero - 2013

### 3. RECEPCIÓN:

#### 3.1 Datos de la Recepción

Es la primera pantalla del menú, donde el usuario puede visualizar los datos de la recepción capturados en el ECC.



The screenshot shows the SEMARNAT Sistema Nacional de Gestión Forestal interface. At the top, there are logos for SEMARNAT and the Mexican Government, along with the system title. Below the logos, the user is logged in as 'ADMINISTRADOR' and the session started on '08/01/2014 12:50:20'. A navigation menu includes 'Consultas', 'Trámites', 'Seguridad', 'Administración', 'Utillerías', 'Herramientas', 'Recepción', 'Integración', 'Evaluación', 'Resolución', and 'Notificación'. The 'Recepción' menu is active, and the 'Datos de la recepción' sub-menu is selected. A sidebar on the right shows the current process: 'SEMARNAT-03-013 - Autorización para adelantar el plan de corta, alterar el calendario aprobado o modificar el programa de manejo forestal', with a status of 'Abierta' and a situation of '[040201] RESOLUTIVO ENTREGADO AL PROMOVENTE O GESTOR, TRAMITE CONCLUIDO'. A 'Cerrar Sesión' button is also visible. The main content area displays a table with the following data:

Datos de la recepción	
BITACORA	20/EA-0241/09/10
RFC	CBC640617C93
PROMOVENTE	COMISARIADO DE BIENES COMUNALES DE SANTA CATARINA IXTEPEJI
PERSONA QUE REALIZA EL TRAMITE	COMISARIADO DE BIENES COMUNALES DE SANTA CATARINA IXTEPEJI
OBSERVACIONES	tramite concluido... recibe: C.B.C. Santa Catarina Ixtepeji
FECHA DE RECEPCIÓN	28/09/10
SITUACIÓN	[040201] RESOLUTIVO ENTREGADO AL PROMOVENTE O GESTOR, TRAMITE CONCLUIDO
USUARIO QUE CAPTURA	ENRIQUETA L ALVAREZ RUSCHKE

Los campos que se visualizan en la pantalla son:

- Bitácora
- RFC
- Promovente
- Persona que realiza el trámite
- Observaciones
- Fecha de recepción
- Situación
- Usuario que captura

Guía de Usuario  
V1 DOC 03-013-B Guia Usuario.docx

Versión: 1.0  
Fecha: 07 -Enero - 2013

## 4. INTEGRACIÓN DEL EXPEDIENTE

### 4.1 Requisitos

En esta pantalla aparecen los datos de la bitácora con la que se está trabajando, y una lista con la información de los documentos entregados por el promovente.



SEMARNAT SECRETARÍA DE MEDIO AMBIENTE Y RECURSOS NATURALES

Sistema Nacional de Gestión Forestal

Trámite: SEMARNAT-03-013 - Autorización para adelantar el plan de corta, alterar el calendario aprobado o modificar el programa de manejo forestal  
 Bitácora: 20/EA-0241/09/10 Estatus: Abierta  
 Situación: [040201] RESOLUTIVO ENTREGADO AL PROMOVENTE O GESTOR, TRAMITE CONCLUIDO

Inicio de Sesión: 06/01/2014 10:55:07 Usuario: ADMINISTRADOR Cerrar Sesión

Consultas Trámites Seguridad Administración Utilerías Herramientas  
 Recepción Integración Evaluación Resolución Notificación  
 Integración **Requisitos**

Requisitos del trámite

Bitácora 04/55-0017/02/13

Documento	Entregado
IDENTIFICACION OFICIAL VIGENTE (IFE, PASAPORTE, CARTILLA, ETC.) (ORIGINAL PARA COTEJO Y COPIA SIMPLE)	Sí
DOCUMENTO QUE ACREDITE LA PERSONALIDAD DEL REPRESENTANTE LEGAL (IFE, PASAPORTE, CARTILLA, ETC.)	Sí
COMPROBANTE DE PAGO DE DERECHOS - ORIGINAL	No
FORMATO DE SOLICITUD (ORIGINAL Y COPIA)	Sí
DOCUMENTO EN EL QUE SE DEMUESTREN LAS CAUSAS ECONÓMICAS, METEOROLÓGICAS O SANITARIAS EN LAS QUE SE BASA Y JUSTIFICA LA MODIFICACIÓN (ORIGINAL Y COPIA SIMPLE)	Sí
PROGRAMA DE MANEJO FORESTAL MODIFICADO, QUE DESCRIBA LAS MODIFICACIONES PROPUESTAS (ORIGINAL Y COPIA SIMPLE)	Sí

### 4.2 Solicitud de Información Faltante.

En esta sección se capturan los argumentos para la elaboración del oficio de solicitud de información faltante.



SEMARNAT SECRETARÍA DE MEDIO AMBIENTE Y RECURSOS NATURALES

Sistema Nacional de Gestión Forestal

Trámite: SEMARNAT-03-013 - Autorización para adelantar el plan de corta, alterar el calendario aprobado o modificar el programa de manejo forestal  
 Bitácora: 20/EA-0241/09/10 Estatus: Abierta  
 Situación: [040201] RESOLUTIVO ENTREGADO AL PROMOVENTE O GESTOR, TRAMITE CONCLUIDO

Inicio de Sesión: 08/01/2014 12:50:20 Usuario: ADMINISTRADOR Cerrar Sesión

Consultas Trámites Seguridad Administración Utilerías Herramientas  
 Recepción Integración Evaluación Resolución Notificación  
 Integración **Solicitud de Información Faltante**

Solicitud de información

Bitácora 20/EA-0241/09/10

Resoluciones

Proceso	Fecha	Usuario	Status	Imprime
	08/01/2014	ADMINISTRADOR	Abierta	

Guía de Usuario  
V1 DOC 03-013-B Guia Usuario.docx

Versión: 1.0  
Fecha: 07 -Enero - 2013

## 5. EVALUACIÓN

### 5.1 Historial del trámite

Inicio de Sesión: 08/01/2014 12:50:20

Usuario: ADMINISTRADOR

[Cerrar Sesión](#)

[Consultas](#) [Trámites](#) [Seguridad](#) [Administración](#) [Utillerías](#) [Herramientas](#)

[Recepción](#) [Integración](#) [Evaluación](#) [Resolución](#) [Notificación](#)

[Evaluación](#) [Historial del trámite](#)

#### Historial del Trámite



#### HISTORIAL DEL TRAMITE

Bitácora Padre	Bitácora Hijo	Tipo de trámite Padre	Tipo de trámite Hijo	Elementos de vinculación	Situación	Registro Forestal Nacional	Fec de
20/EA-0241/09/10	20/G3-0164/10/10	Autorización de modificación de programa de manejo forestal (extracción de saldos de arbolado muerto que no exceda el 20%)	Remisiones forestales.- Mod. A: Tramite por primera vez	Oficio: SEMARNAT-SGPA-AR-1744-2010 Código: P-20-363-CAT-001/09	<u>Proceso</u>	Lib. OAX T-PM Vol. 10 Núm. 4 Año 10	2

Guía de Usuario  
V1 DOC 03-013-B Guia Usuario.docx

Versión: 1.0  
Fecha: 07 -Enero - 2013

## 5.2 Vincular trámites

En esta sección el usuario realiza la vinculación del trámite si es que éste cuenta con vinculación de manera directa o indirecta con otros trámites del SNGF.



The screenshot shows the SEMARNAT website interface. At the top, there are logos for SEMARNAT and the Mexican Government, and the title 'Sistema Nacional de Gestión Forestal'. A navigation menu includes 'Consultas', 'Trámites', 'Seguridad', 'Administración', 'Utilerías', and 'Herramientas'. Below this, there are sub-menus for 'Recepción', 'Integración', 'Evaluación', 'Resolución', and 'Notificación'. The 'Evaluación' menu is active, showing 'Vincular trámites' and 'Vincular con trámites 03-003'. The 'Vincular trámites' section is highlighted in green. It contains a search bar with a 'Buscar' button and a table of related processes. The table has two columns: 'Trámite' and 'Bitácora'. One row is visible with '03-003-G' and '20/C9-0243/12/08'. Below the table, there is a 'Vincular trámite' section with fields for 'Bitácora padre' and 'Bitácora a vincular', both set to '20/C9-0243/12/08', and a 'Vincular' button. A red message at the bottom states: 'Esta bitácora ya está vinculada a la bitácora 20/C9-0243/12/08'. On the right side, there is a sidebar with session information: 'Inicio de Sesión: 08/01/2014 12:50:20', 'Usuario: ADMINISTRADOR', and a 'Cerrar Sesión' button. A status box at the top right shows details for 'SEMARNAT-03-013 - Autorización para adelantar el plan de corta, alterar el calendario aprobado o modificar el programa de manejo forestal', with 'Bitácora: 20/EA-0241/09/10', 'Estatus: Abierta', and 'Situación: [040201] RESOLUTIVO ENTREGADO AL PROMOVENTE O GESTOR, TRAMITE CONCLUIDO'.

La vinculación nos permite relacionar el trámite para poder dar continuidad de información requerida en el trámite a gestionar.

En la parte de abajo de la pantalla se verán los datos de las bitácoras origen y bitácora a vincular, si los datos son correctos procedemos a dar clic en el botón VINCULAR y el sistema realiza la herencia de información y así podemos empezar a trabajar en el trámite seleccionado.



## 5.3 Datos del titular

Inicio de Sesión: 08/01/2014 12:50:20

Usuario: ADMINISTRADOR

Cerrar Sesión

Consultas Trámites Seguridad Administración Utilerías Herramientas


Recepción Integración Evaluación Resolución Notificación

Evaluación **Datos del titular**

### Datos de la Solicitud



#### Datos de la solicitud

Bitácora	20/EA-0241/09/10
Lugar	14 <input type="text"/>
Fecha	15 27/09/2010 
Delegación de la SEMARNAT	16 Oaxaca <input type="text"/>
<b>Datos del Titular</b>	
Nombre, Denominación o Razón Social	17 COMISARIADO DE BIENES COMUNALES DE SANTA CATARINA IXTEPEJI
Cargo	18 <input type="text"/>
* CURP	19 CBC640617C93000
<b>Domicilio</b>	
Calle y No. / km. Carr. / Paraje	20 DOMICILIO CONOCIDO
Código Postal	21 <input type="text"/>
Colonia / Nombre del predio	22 <input type="text"/>
Población	23 <input type="text"/>
Estado	24 Oaxaca <input type="text"/>
Municipio	25 Santa Catarina Ixtepeji <input type="text"/>
Teléfono	26 <input type="text"/>
Correo electrónico	27 <input type="text"/>
Apoyo CONAFOR	28 No <input type="text"/>

\* Datos Obligatorios

Guía de Usuario  
V1 DOC 03-013-B Guia Usuario.docx

Versión: 1.0  
Fecha: 07 -Enero - 2013

### 5.4 Dictámenes y Opiniones

**SEMARNAT** SECRETARÍA DE MEDIO AMBIENTE Y RECURSOS NATURALES

**Sistema Nacional de Gestión Forestal**

Trámite: SEMARNAT-03-013 - Autorización para adelantar el plan de corta, alterar el calendario aprobado o modificar el programa de manejo forestal  
 Bitácora: 20EA-02410910 Estado: Abierta  
 Situación: [040201] RESOLUTIVO ENTREGADO AL PROMOVENTE O GESTOR. TRÁMITE CONCLUIDO

Inicio de Sesión: 06/01/2014 10:55:07 Usuario: ADMINISTRADOR Cerrar Sesión

Consultas Trámites Seguridad Administración Utilerias Herramientas  
 Recepción Integración Evaluación Resolución Notificación  
 Evaluación **Dictámenes y Opiniones**

**Dictamen técnico**

Bitácora: 04/55-0017/02/13

Dictamen Técnico: 200  
 Tipo de Opinión: 21   
 Fecha: 22 16/08/2013  
 No. de dictamen: 198 045/13  
 Dictamen Jurídico: 23  
 Tipo de Opinión: 23   
 Fecha: 24 03/01/2012  
 Número de Oficio: 25 400/001/2011  
 Opinión del Consejo Estatal Forestal: 26  
 Fecha de solicitud: 199 26/09/2011  
 Tipo de Opinión: 27   
 Fecha: 28 19/10/2011  
 Número de Oficio: 30 SMAAS/SPHF/1306/2011

Institución	Fecha de solicitud	Tipo de opinión	Fecha de opinión	No. de oficio	Justificación de opinión
CENTRO DE INVESTIGACIONES EN ECOSISTEMAS UNAM-Campus Morelia	02/01/2014	positivo	06/01/14	OFC-00034	Justificación de opinión

#### 5.4.1 Nuevo Registro- Dictámenes y Opiniones

**SEMARNAT** SECRETARÍA DE MEDIO AMBIENTE Y RECURSOS NATURALES

**Sistema Nacional de Gestión Forestal**

Trámite: SEMARNAT-03-013 - Autorización para adelantar el plan de corta, alterar el calendario aprobado o modificar el programa de manejo forestal  
 Bitácora: 20EA-02410910 Estado: Abierta  
 Situación: [040201] RESOLUTIVO ENTREGADO AL PROMOVENTE O GESTOR. TRÁMITE CONCLUIDO

Inicio de Sesión: 06/01/2014 10:55:07 Usuario: ADMINISTRADOR Cerrar Sesión

Consultas Trámites Seguridad Administración Utilerias Herramientas  
 Recepción Integración Evaluación Resolución Notificación  
 Evaluación **Dictámenes y Opiniones**

**Dictamen técnico**

Bitácora: 04/55-0017/02/13

Institución: 201   
 Fecha de solicitud: 202 02/01/2014  
 Tipo de opinión: 203   
 Fecha de opinión: 204 06/01/14  
 Número de oficio: 205 OFC-00034  
 Justificación de opinión: 206

### 5.5 Datos del predio



SECRETARÍA DE MEDIO AMBIENTE  
Y RECURSOS NATURALES



**Sistema Nacional de  
Gestión Forestal**

Trámite: SEMARNAT-03-013 - Autorización para adelantar el plan de corta, alterar el calendario aprobado o modificar el programa de manejo forestal

Bitácora: 20/EA-0241/09/10      Estatus: Abierta

Situación: [040201] RESOLUTIVO ENTREGADO AL PROMOVENTE O GESTOR, TRAMITE CONCLUIDO

Inicio de Sesión: 08/01/2014 12:50:20      Usuario: ADMINISTRADOR      Cerrar Sesión

[Consultas](#) | [Trámites](#) | [Seguridad](#) | [Administración](#) | [Utilerías](#) | [Herramientas](#)

[Recepción](#) | [Integración](#) | [Evaluación](#) | [Resolución](#) | [Notificación](#)

[Evaluación](#) | [Datos del predio](#)

**Datos generales del predio**

#### Datos generales del predio





#### Datos generales del predio o conjunto de predios

Bitácora 20/EA-0241/09/10

¿Es un conjunto de predios? 214 No

Número de predios 215 1

#### Nombre del Predio

  Santa Catarina Ixtepeji

Superficie total 216 21373.6300ha



### 5.5.1 Datos generales del predio



SECRETARÍA DE MEDIO AMBIENTE  
Y RECURSOS NATURALES



**Sistema Nacional de  
Gestión Forestal**

Trámite: SEMARNAT-03-013 - Autorización para adelantar el plan de corta, alterar el calendario aprobado o modificar el programa de manejo forestal

Bitácora: 20/EA-0241/09/10      Estatus: Abierta

Situación: [040201] RESOLUTIVO ENTREGADO AL PROMOVENTE O GESTOR, TRAMITE CONCLUIDO

Inicio de Sesión: 08/01/2014 12:50:20      Usuario: ADMINISTRADOR      Cerrar Sesión

[Consultas](#) | [Trámites](#) | [Seguridad](#) | [Administración](#) | [Utilerías](#) | [Herramientas](#)

[Recepción](#) | [Integración](#) | [Evaluación](#) | [Resolución](#) | [Notificación](#)

[Evaluación](#) | [Datos del predio](#)

**Datos generales del predio**

#### Datos generales del predio



Datos generales del predio	Datos del plano georeferenciado	Colindancias del predio	Tipo de ecosistema
<b>Datos generales del predio o conjunto de predios</b>			
Bitácora	20/EA-0241/09/10		
Nombre del titular	234 <span style="border: 1px solid black; padding: 2px;">COMISARIADO DE BIENES COMUNALES</span> <span style="float: right; font-size: 0.8em;">X</span>		
	Santa Catarina Ixtepeji		
* Nombre del predio	34		
Tipo de propiedad	35 <span style="border: 1px solid gray; padding: 2px;">Comunal</span> <span style="float: right; font-size: 0.8em;">v</span>		
Superficie total	36 <span style="border: 1px solid gray; padding: 2px;">21,373.6300</span> ha		
* Estado	37 <span style="border: 1px solid gray; padding: 2px;">Oaxaca</span> <span style="float: right; font-size: 0.8em;">v</span>		
* Municipio o Delegación	38 <span style="border: 1px solid gray; padding: 2px;">Santa Catarina Ixtepeji</span> <span style="float: right; font-size: 0.8em;">v</span>		
<span style="color: red; font-size: 0.8em;">* Datos obligatorios</span>			

Guía de Usuario  
V1 DOC 03-013-B Guia Usuario.docx

Versión: 1.0  
Fecha: 07 -Enero - 2013

### 5.5.2 Datos del plano georeferenciado

**Datos del plano georeferenciado**

Conjunto de Coordenadas  
Es conjunto de coordenadas? 1001  Sí  No

Número de conjuntos 1002

Nombre del polígono: -Selecione-

**Buscar**

Descripción	
	Santa Catarina Ixtepeji

#### 5.5.2.1 Plano Georeferenciado

**Plano Georeferenciado**

Predio:

Descripción del conjunto:

Tipo de coordenadas:

Datum:

Zona UTM:

No. de coordenadas:  Desplegar

Vertice (1008)  
Longitud (1009)  
Latitud (1010)

Vista previa  
Sup. Aprox 21647.378169 ha.

vertice	Longitud °	Longitud \'	Longitud \"	Longitud \'"	Latitud °	Latitud \'	Latitud \"	Latitud \'"
1	96	32	53.00	96° 32' 53.00"	17	19	29.00	17° 19' 29.00"
2	96	31	40.00	96° 31' 40.00"	17	18	32.00	17° 18' 32.00"
3	96	31	1.00	96° 31' 1.00"	17	16	51.00	17° 16' 51.00"
4	96	31	1.00	96° 31' 1.00"	17	14	16.00	17° 14' 16.00"

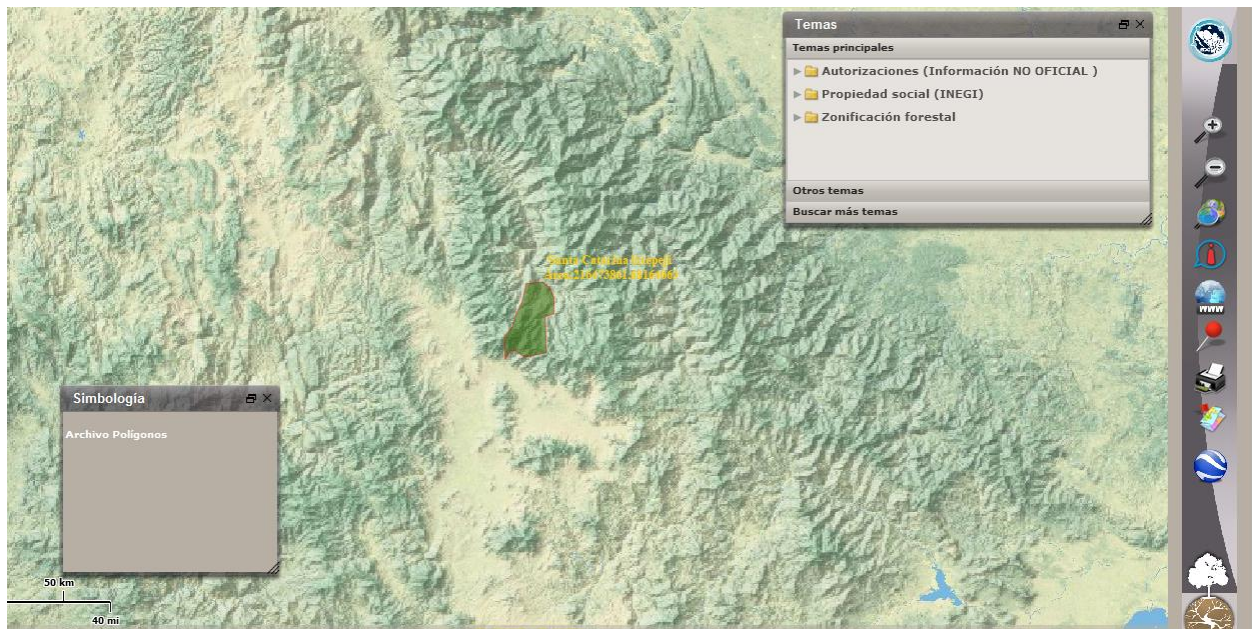
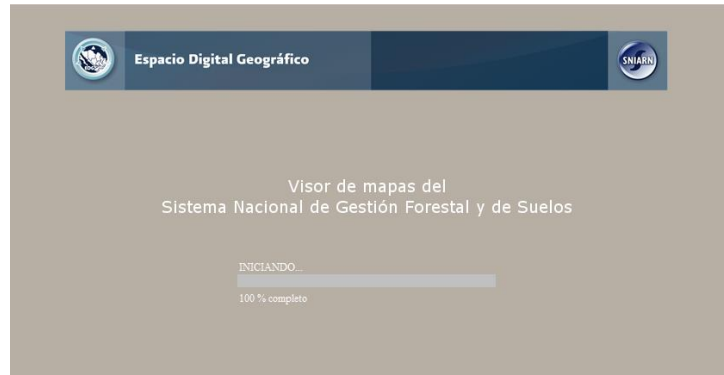
Carga desde Excel

**Examinar...** **Cargar**

Guía de Usuario  
V1 DOC 03-013-B Guia Usuario.docx

Versión: 1.0  
Fecha: 07 -Enero - 2013

### 5.5.2.1.1 Visor de mapas





Guía de Usuario  
V1 DOC 03-013-B Guia Usuario.docx

Versión: 1.0  
Fecha: 07 -Enero - 2013

### 5.5.3 Colindancia del predio

Inicio de Sesión: 08/01/2014 12:50:20

Usuario: ADMINISTRADOR

[Cerrar Sesión](#)

[Consultas](#) [Trámites](#) [Seguridad](#) [Administración](#) [Utilerías](#) [Herramientas](#)

[Recepción](#) [Integración](#) [Evaluación](#) [Resolución](#) [Notificación](#)

[Evaluación](#) [Datos del predio](#)

#### Datos generales del predio



Datos generales del predio	Datos del plano georeferenciado	Colindancias del predio	Tipo de ecosistema
<b>Colindancia del predio o conjunto de predios</b>			
* Colindancia Norte	43	san miguel del rio, santa maria jaltinguis	
* Colindancia Sur	44	tlaxitac de cabrera	
* Colindancia Este	45	san juan chicomexuchil, pueblos mancomunados	
* Colindancia Oeste	46	nuevo zoquiapam, san pablo etla	
Colindancia Noreste	47		
Colindancia Sureste	48		
Colindancia Suroeste	49	san andres huayapam	
Colindancia Noroeste	50		
* Datos obligatorios			

### 5.5.4 Tipo de ecosistema

Inicio de Sesión: 08/01/2014 12:50:20

Usuario: ADMINISTRADOR

[Cerrar Sesión](#)



[Consultas](#) [Trámites](#) [Seguridad](#) [Administración](#) [Utilerías](#) [Herramientas](#)

[Recepción](#) [Integración](#) [Evaluación](#) [Resolución](#) [Notificación](#)

[Evaluación](#) [Datos del predio](#)

#### Datos generales del predio



Datos generales del predio	Datos del plano georeferenciado	Colindancias del predio	Tipo de ecosistema
			<b>Ecosistema</b>
			<b>Porcentaje de Ecosistema</b>
			<b>Vol. del Ecosistema</b>
			 Templado frío (bosque)
			100.00
			0.0000
			

Guía de Usuario  
V1 DOC 03-013-B Guia Usuario.docx

Versión: 1.0  
Fecha: 07 -Enero - 2013

### 5.5.4.1 Selección del tipo de ecosistema

Inicio de Sesión: 08/01/2014 12:50:20

Usuario: ADMINISTRADOR

[Cerrar Sesión](#)

[Consultas](#) [Trámites](#) [Seguridad](#) [Administración](#) [Utillerías](#) [Herramientas](#)

[Recepción](#) [Integración](#) [Evaluación](#) [Resolución](#) [Notificación](#)

[Evaluación](#) [Datos del predio](#)

#### Tipo de Ecosistema



#### Seleccionar Tipo de ecosistema

Bitácora 20/EA-0241/09/10  
Tipo de ecosistema 232   
% ecosistema 236  %  
Volumen ecosistema 274

### 5.6 Datos PMF

Inicio de Sesión: 08/01/2014 12:50:20

Usuario: ADMINISTRADOR

[Cerrar Sesión](#)

[Consultas](#) [Trámites](#) [Seguridad](#) [Administración](#) [Utillerías](#) [Herramientas](#)

[Recepción](#) [Integración](#) [Evaluación](#) [Resolución](#) [Notificación](#)

[Evaluación](#) [Datos del PMF](#)

#### Predio PMF



#### Datos del PMF

Bitácora 20/EA-0241/09/10  
**Nombre del Predio**

Guía de Usuario  
V1 DOC 03-013-B Guia Usuario.docx

Versión: 1.0  
Fecha: 07 -Enero - 2013

5.6.1 Datos del PMF

Inicio de Sesión: 08/01/2014 12:50:20

Usuario: ADMINISTRADOR

Cerrar Sesión

Consultas Trámites Seguridad Administración Utilerías Herramientas

Recepción Integración Evaluación Resolución Notificación

Evaluación Datos del PMF

PMF



Datos del PMF

Especies por aprovechar

Datos del PMF

Bitácora

20/EA-0241/09/10

Predio

196 Santa Catarina Ixtepeji

Método para la identificación del arbolado

51 martillo

Monograma o Clave

52 ECH-410

Ciclo de Corta

53 10 años

Turno

54 60 años

Vigencia

55 30/06/2018

Áreas de Conservación y Aprovechamiento Restringido

56 5,931.55 ha

Porcentaje

57 27 %

Áreas de Producción

58 10,008.30 ha

Porcentaje

59 46 %

Áreas de Restauración

60 337.74 ha

Porcentaje

61 1 %

Áreas de Otros Uso

62 5,096.04 ha

Porcentaje

63 23 %

Área total del predio

64 21,373.63

Área total por aprovechar

65 0.00

¿La propuesta de distribución de productos es por especie?

No



Guía de Usuario  
V1 DOC 03-013-B Guia Usuario.docx

Versión: 1.0  
Fecha: 07 -Enero - 2013

### 5.6.2 Especies por aprovechar

**SEMARNAT** SECRETARÍA DE MEDIO AMBIENTE Y RECURSOS NATURALES

**ESTADOS UNIDOS MEXICANOS**

**Sistema Nacional de Gestión Forestal**

Trámite: SEMARNAT-03-013 - Autorización para adelantar el plan de corta, alterar el calendario aprobado o modificar el programa de manejo forestal  
 Bitácora: 20/EA-0241/09/10 Estatus: Abierta  
 Situación: [040201] RESOLUTIVO ENTREGADO AL PROMOVENTE O GESTOR, TRAMITE CONCLUIDO

Inicio de Sesión: 08/01/2014 12:50:20 Usuario: ADMINISTRADOR [Cerrar Sesión](#)

Consultas Trámites Seguridad Administración Utilerías Herramientas  
 Recepción Integración Evaluación Resolución Notificación  
 Evaluación **Datos del PMF**

**PMF**

Datos del PMF **Especies por aprovechar**

Especies Por Aprovechar

		Nombre científico de la especie
<input type="checkbox"/>		Pinus spp.
<input type="checkbox"/>		Quercus spp.
<input type="checkbox"/>		Otras hojosas

Existencias Reales por Hectárea 68  m3 RTA/ha  
 Incremento Corriente Anual 69  m3 RTA/ha  
 Incremento Medio Anual 70  m3 RTA/ha  
 Existencias Reales Totales 71  m3 RTA  
 Intensidad de Corta 72  %  
 Edad de Aprovechamiento 73  años  
 Diámetro de Corta 74  cm  
 Densidad Residual 75  m3 RTA  
 Sistema Silvícola 76   
 Método o Sistema de Manejo 77

SEMARNAT - Sistema Nacional de Gestión Forestal - Dirección General de Gestión Forestal y Suelos, y Delegaciones

#### 5.6.2.1 Selección de especies por aprovechar

**SEMARNAT** SECRETARÍA DE MEDIO AMBIENTE Y RECURSOS NATURALES

**ESTADOS UNIDOS MEXICANOS**

**Sistema Nacional de Gestión Forestal**

Trámite: SEMARNAT-03-013 - Autorización para adelantar el plan de corta, alterar el calendario aprobado o modificar el programa de manejo forestal  
 Bitácora: 20/EA-0241/09/10 Estatus: Abierta  
 Situación: [040201] RESOLUTIVO ENTREGADO AL PROMOVENTE O GESTOR, TRAMITE CONCLUIDO

Inicio de Sesión: 08/01/2014 12:50:20 Usuario: ADMINISTRADOR [Cerrar Sesión](#)

Consultas Trámites Seguridad Administración Utilerías Herramientas  
 Recepción Integración Evaluación Resolución Notificación  
 Evaluación **Datos del PMF**

**Especies**

Seleccionar especie

Bitácora 20/EA-0241/09/10  
 Género 66   
 Nombre científico 67

Guía de Usuario  
V1 DOC 03-013-B Guia Usuario.docx

Versión: 1.0  
Fecha: 07 -Enero - 2013

### 5.7 Datos de Aprovechamiento y posibilidad anual de aprovechamiento



#### 5.7.1 Datos de Aprovechamiento y posibilidad anual de aprovechamiento



Anualidad	Fecha Inicio	Fecha Final	Sup. Anual de Aprov.	Volumen Anual
1	17/01/2013	16/01/2014	20.00	381.47
2	14/08/2014	13/08/2015	0.00	0.00
3	14/08/2015	13/08/2016	0.00	0.00
4	14/08/2016	13/08/2017	0.00	0.00
5	14/08/2017	13/08/2018	0.00	0.00
6	14/08/2018	13/08/2019	0.00	0.00
7	14/08/2019	13/08/2020	0.00	0.00
8	14/08/2020	13/08/2021	0.00	0.00

Guía de Usuario  
V1 DOC 03-013-B Guia Usuario.docx

Versión: 1.0  
Fecha: 07 -Enero - 2013

5.7.1.1 Genera Anualidades



**SEMARNAT** SECRETARÍA DE MEDIO AMBIENTE Y RECURSOS NATURALES

**Sistema Nacional de Gestión Forestal**

Inicio de Sesión: 08/01/2014 12:50:20      Usuario: ADMINISTRADOR      **Cerrar Sesión**

Trámite: SEMARNAT 03-013 - Autorización para adelantar el plan de corta, alterar el calendario aprobado o modificar el programa de manejo forestal  
 Bitácora: 20EA-024109/10      Estado: **Abierta**  
 Situación: [04020] RESOLUTIVO ENTREGADO AL PROMOVENTE O GESTOR. TRAMITE CONCLUIDO

Inicio de Sesión: 08/01/2014 12:50:20      Usuario: ADMINISTRADOR      **Cerrar Sesión**

Consultas | Trámites | Seguridad | Administración | Utilerías | Herramientas  
 Recepción | Integración | Evaluación | Resolución | Notificación  
 Evaluación | Datos de aprovechamiento y posibilidad anual de aprovechamiento

**Genera Anualidades**

Generar anualidades

Bitácora: 04/SS-0017/02/13  
 No. Anualidades: 20  
 Fecha probable de inicio de la primera anualidad: 06/01/2014  
 Criterio de anualidad: Año Calendario

**Año calendario**  
 Se generarán los vencimientos de las anualidades cada 365 días naturales a partir de la fecha

**Ajuste primera anualidad**  
 La primera anualidad se ajustará al calendario fiscal que finaliza el 31 de diciembre del año en curso.

5.7.1.2 Datos de Aprovechamiento con UMM



**SEMARNAT** SECRETARÍA DE MEDIO AMBIENTE Y RECURSOS NATURALES

**Sistema Nacional de Gestión Forestal**

Inicio de Sesión: 08/01/2014 12:50:20      Usuario: ADMINISTRADOR      **Cerrar Sesión**

Trámite: SEMARNAT 03-013 - Autorización para adelantar el plan de corta, alterar el calendario aprobado o modificar el programa de manejo forestal  
 Bitácora: 20EA-024109/10      Estado: **Abierta**  
 Situación: [04020] RESOLUTIVO ENTREGADO AL PROMOVENTE O GESTOR. TRAMITE CONCLUIDO

Inicio de Sesión: 08/01/2014 12:50:20      Usuario: ADMINISTRADOR      **Cerrar Sesión**

Consultas | Trámites | Seguridad | Administración | Utilerías | Herramientas  
 Recepción | Integración | Evaluación | Resolución | Notificación  
 Evaluación | Datos de aprovechamiento y posibilidad anual de aprovechamiento

**Datos de aprovechamiento y posibilidad anual**

Datos de Aprovechamiento      Unidades Minimas de Manejo      Posibilidad anual por Género y Especie

Datos de aprovechamiento y posibilidad anual de aprovechamiento

Bitácora: 04/SS-0017/02/13

**Posibilidad anual de aprovechamiento**

No. de anualidad: 1  
 Fecha de inicio: 17/01/13  
 Fecha de término: 16/01/14

\* Anualidad con intervención: Si  
 \* Datos Obligatorios

Guía de Usuario  
V1 DOC 03-013-B Guia Usuario.docx

Versión: 1.0  
Fecha: 07 -Enero - 2013

5.7.1.3 Unidades Mínimas de Manejo



**SEMARNAT** SECRETARÍA DE MEDIO AMBIENTE Y RECURSOS NATURALES

**Sistema Nacional de Gestión Forestal**

Trámite: SEMARNAT-03-013 - Autorización para adelantar el plan de corta, alterar el calendario aprobado o modificar el programa de manejo forestal  
 Bitácora: 20EA-0241/09/10 Estado: **Abierta**  
 Situación: [04/201] RESOLUTIVO ENTREGADO AL PROMOVENTE O GESTOR, TRAMITE CONCLUIDO

Inicio de Sesión: 08/01/2014 12:50:20 Usuario: ADMINISTRADOR Cerrar Sesión

Consultas Trámites Seguridad Administración Utilerías Herramientas  
 Recepción Integración Evaluación Resolución Notificación  
 Evaluación **Datos de aprovechamiento y posibilidad anual de aprovechamiento**

**Datos de aprovechamiento y posibilidad anual**

Datos de Aprovechamiento **Unidades Mínimas de Manejo** Posibilidad anual por Género y Especie

UMH	Superficie	Volumen anual	Sup Anual de Aprov.	Tratamiento
1	20.00	381.47	20.00	Selección individual

5.7.1.3.1 Datos de Aprovechamiento y Posibilidad Anual de Aprovechamiento



**SEMARNAT** SECRETARÍA DE MEDIO AMBIENTE Y RECURSOS NATURALES

**Sistema Nacional de Gestión Forestal**

Trámite: SEMARNAT-03-013 - Autorización para adelantar el plan de corta, alterar el calendario aprobado o modificar el programa de manejo forestal  
 Bitácora: 20EA-0241/09/10 Estado: **Abierta**  
 Situación: [04/201] RESOLUTIVO ENTREGADO AL PROMOVENTE O GESTOR, TRAMITE CONCLUIDO

Inicio de Sesión: 08/01/2014 12:50:20 Usuario: ADMINISTRADOR Cerrar Sesión

Consultas Trámites Seguridad Administración Utilerías Herramientas  
 Recepción Integración Evaluación Resolución Notificación  
 Evaluación **Datos de aprovechamiento y posibilidad anual de aprovechamiento**

**Datos de aprovechamiento y posibilidad anual de aprovechamiento**

Datos de aprovechamiento y posibilidad anual de aprovechamiento

Bitácora: 04/55-0017/02/13

Posibilidad anual de aprovechamiento

No. de anualidad: 100 1

Fecha de inicio: 100 17/01/13

Fecha de término: 104 16/01/14

Número de Unidad Mínima de Manejo: 106

Superficie de la Unidad de Manejo: 106

Tipo de tratamiento: 210

Superficie anual de aprovechamiento: 211  Es camino

212  ha

¿La superficie estará considerada posteriormente para un tratamiento distinto dentro del ciclo de corta?: 208

Posibilidad anual por género y especie

Especie	Volumen
Swietenia macrophylla	80.00

Guía de Usuario  
V1 DOC 03-013-B Guia Usuario.docx

Versión: 1.0  
Fecha: 07 -Enero - 2013

5.7.1.3.1.1 Posibilidad Anual de Aprovechamiento



**SEMARNAT** SECRETARÍA DE MEDIO AMBIENTE Y RECURSOS NATURALES

**Sistema Nacional de Gestión Forestal**

Inicio de Sesión: 08/01/2014 12:50:20      Usuario: ADMINISTRADOR

Trámite: SEMARNAT-03-013 - Autorización para adelantar el plan de corta, alterar el calendario aprobado o modificar el programa de manejo forestal  
 Bitácora: 20/EA-0241/09/10      Estatus: Abierta  
 Situación: [040201] RESOLUTIVO ENTREGADO AL PROMOVENTE O GESTOR, TRAMITE CONCLUIDO

**Cerrar Sesión**

Inicio de Sesión: 08/01/2014 12:50:20      Usuario: ADMINISTRADOR

Consultas Trámites Seguridad Administración Utillerías Herramientas

Recepción Integración Evaluación Resolución Notificación

Evaluación **Datos de aprovechamiento y posibilidad anual de aprovechamiento**

**Datos de aprovechamiento y posibilidad anual de aprovechamiento**

Posibilidad Anual de Aprovechamiento    Posibilidad Anual por Especie    Distribución de Productos

Datos de aprovechamiento y posibilidad anual de aprovechamiento

Bitácora: 04/55-0017/02/13

**Posibilidad anual de aprovechamiento**

No. de anualidad	102	1
Fecha inicio	103	17/01/13
Fecha término	104	16/01/14
Número de Unidad Mínima de Manejo	105	
Superficie de la Unidad Mínima de Manejo	106	0.00
Superficie anual de aprovechamiento	107	20.00

5.7.1.3.1.2 Posibilidad Anual por especie



**SEMARNAT** SECRETARÍA DE MEDIO AMBIENTE Y RECURSOS NATURALES

**Sistema Nacional de Gestión Forestal**

Inicio de Sesión: 08/01/2014 12:50:20      Usuario: ADMINISTRADOR

Trámite: SEMARNAT-03-013 - Autorización para adelantar el plan de corta, alterar el calendario aprobado o modificar el programa de manejo forestal  
 Bitácora: 20/EA-0241/09/10      Estatus: Abierta  
 Situación: [040201] RESOLUTIVO ENTREGADO AL PROMOVENTE O GESTOR, TRAMITE CONCLUIDO

**Cerrar Sesión**

Inicio de Sesión: 08/01/2014 12:50:20      Usuario: ADMINISTRADOR

Consultas Trámites Seguridad Administración Utillerías Herramientas

Recepción Integración Evaluación Resolución Notificación

Evaluación **Datos de aprovechamiento y posibilidad anual de aprovechamiento**

**Datos de aprovechamiento y posibilidad anual de aprovechamiento**

Posibilidad Anual de Aprovechamiento    **Posibilidad Anual por Especie**    Distribución de Productos

**Posibilidad anual por especie**

Especie	108	Swietenia macrophylla
Existencias reales por hectárea en la Unidad Mínima de Manejo	109	10.00
Intensidad de corta en la Unidad Mínima de Manejo	110	0.00 %
Existencias reales totales de la Unidad Mínima de Manejo	111	0.00
Volumen aprovechable	112	80.00 <span style="float: right;">Calcular</span>
Unidad de medida	113	Ejemplares <span style="float: right;">v</span>



Guía de Usuario  
V1 DOC 03-013-B Guia Usuario.docx

Versión: 1.0  
Fecha: 07 -Enero - 2013

### 5.7.1.3.1.3 Distribución de productos



**SEMARNAT** SECRETARÍA DE MEDIO AMBIENTE Y RECURSOS NATURALES

**Sistema Nacional de Gestión Forestal**

Trámite: SEMARNAT-03-013 - Autorización para adelantar el plan de corta, alterar el calendario aprobado o modificar el programa de manejo forestal  
Bitácora: 04/S5-0017/02/13 Estatus: **Abierta**  
Situación: [080100] INTEGRACION DE EXPEDIENTE

Inicio de Sesión: 06/01/2014 10:55:07 Usuario: ADMINISTRADOR [Cerrar Sesión](#)

Consultas Trámites Seguridad Administración Utillerías Herramientas  
Recepción Integración Evaluación Resolución Notificación  
Evaluación Datos de aprovechamiento y posibilidad anual de aprovechamiento

**Datos de aprovechamiento y posibilidad anual de aprovechamiento**

Posibilidad Anual de Aprovechamiento	Posibilidad Anual por Especie	Distribución de Productos
<b>Distribución de productos</b>		
Primario	114	87.00 %
Secundario	115	13.00 %
Celulósico	116	0.00 %
Desperdicio	117	0.00 %
Primario-Secundario	233	0.00 %

### 5.7.1.4 Posibilidad Anual por género y especie



**SEMARNAT** SECRETARÍA DE MEDIO AMBIENTE Y RECURSOS NATURALES

**Sistema Nacional de Gestión Forestal**

Trámite: SEMARNAT-03-013 - Autorización para adelantar el plan de corta, alterar el calendario aprobado o modificar el programa de manejo forestal  
Bitácora: 20/EA-0241/09/10 Estatus: **Abierta**  
Situación: [D40201] RESOLUTIVO ENTREGADO AL PROMOVENTE O GESTOR, TRAMITE CONCLUIDO

Inicio de Sesión: 08/01/2014 12:50:20 Usuario: ADMINISTRADOR [Cerrar Sesión](#)

Consultas Trámites Seguridad Administración Utillerías Herramientas  
Recepción Integración Evaluación Resolución Notificación  
Evaluación Datos de aprovechamiento y posibilidad anual de aprovechamiento

**Datos de aprovechamiento y posibilidad anual**

Datos de Aprovechamiento	Unidades Mínimas de Manejo	Posibilidad anual por Género y Especie
<b>Posibilidad anual por género y especie</b>		
Especie	Volumen	
Quercus spp.	2,019.00	
Pinus spp.	522.00	
Otras hojosas	30.00	
Volumen total de aprovechamiento 118		2,571.00

Guía de Usuario  
V1 DOC 03-013-B Guia Usuario.docx

Versión: 1.0  
Fecha: 07 -Enero - 2013

5.7.1.4.1 Selección de la especie

Inicio de Sesión: 08/01/2014 12:50:20

Usuario: ADMINISTRADOR

**Cerrar Sesión**

Consultas Trámites Seguridad Administración Utilerías Herramientas

Recepción Integración Evaluación Resolución Notificación

Evaluación Datos de aprovechamiento y posibilidad anual de aprovechamiento

**Datos de aprovechamiento y posibilidad anual de aprovechamiento**



Posibilidad Anual de Aprovechamiento		Posibilidad Anual por Especie	Distribución de Productos
<b>Posibilidad anual por especie</b>			
Especie	108	Quercus spp.	
	109		
	110		
	111		
Volumen aprovechable	112	<input type="text" value="2,019.00"/>	
Unidad de medida	113	<input type="text" value="Metros cúbicos"/>	

5.7.2 Distribución de Productos en volumen y porcentaje

Inicio de Sesión: 06/01/2014 10:55:07

Usuario: ADMINISTRADOR

**Cerrar Sesión**

Consultas Trámites Seguridad Administración Utilerías Herramientas

Recepción Integración Evaluación Resolución Notificación

Evaluación Datos de aprovechamiento y posibilidad anual de aprovechamiento

Datos y Posibilidad Anual de Aprovechamiento		Distribución de Productos en Volumen y Porcentaje							
Distribución de productos en volumen y porcentaje									
Anualidad	Especie	Vol. primario	% primario	Vol. secundario	% secundario	Vol. celulósico	% celulósico	Vol. desperdicio	% d
1	Lonchocarpus castilloi	4.41	87.00	0.65	13.00	0.00	0.00	0.00	
1	Manilkara zapota	3.82	87.00	0.57	13.00	0.00	0.00	0.00	
1	Bufo buceras	254.64	87.00	38.04	13.00	0.00	0.00	0.00	

## 5.8 Datos del PSTF

### 5.8.1 Datos del PSTF que elabora el PMF



**SEMARNAT** SECRETARÍA DE MEDIO AMBIENTE Y RECURSOS NATURALES

**Sistema Nacional de Gestión Forestal**

Inicio de Sesión: 10/01/2014 14:08:21 Usuario: ADMINISTRADOR

Trámite: SEMARNAT-03-013 - Autorización para adelantar el plan de corta, alterar el calendario aprobado o modificar el programa de manejo forestal

Bitácora: 20/EA-0241/09/10 Estatus: **Abierta**

Situación: [040201] RESOLUTIVO ENTREGADO AL PROMOVENTE O GESTOR, TRAMITE CONCLUIDO

[Cerrar Sesión](#)

Inicio de Sesión: 10/01/2014 14:08:21 Usuario: ADMINISTRADOR

Consultas Trámites Seguridad Administración Utilerías Herramientas

Recepción Integración Evaluación Resolución Notificación

Evaluación **Datos de PSTF**

**Datos PSTF**

Datos del PSTF que elabora el PMF Datos del PSTF que ejecuta el PMF

**Datos del PSTF**

Bitácora 20/EA-0241/09/10

**Datos del PSTF que elabora el PMF**

Nombre, denominación o razón social 122 ELFEGO CHAVEZ GONZALEZ

Inscripción en el RFN

Libro 123 OAX

Tipo 124 UI

Volumen 125 1

Número 126 16

Año 272

Número de registro 127 Lib. OAX T-UI Vol. 1 Núm. 16

[Validar datos del PSTF que elabora el PMF](#)

### 5.8.2 Datos del PSTF que ejecuta el PMF



**SEMARNAT** SECRETARÍA DE MEDIO AMBIENTE Y RECURSOS NATURALES

**Sistema Nacional de Gestión Forestal**

Inicio de Sesión: 10/01/2014 14:08:21 Usuario: ADMINISTRADOR

Trámite: SEMARNAT-03-013 - Autorización para adelantar el plan de corta, alterar el calendario aprobado o modificar el programa de manejo forestal

Bitácora: 20/EA-0241/09/10 Estatus: **Abierta**

Situación: [040201] RESOLUTIVO ENTREGADO AL PROMOVENTE O GESTOR, TRAMITE CONCLUIDO

[Cerrar Sesión](#)

Inicio de Sesión: 10/01/2014 14:08:21 Usuario: ADMINISTRADOR

Consultas Trámites Seguridad Administración Utilerías Herramientas

Recepción Integración Evaluación Resolución Notificación

Evaluación **Datos de PSTF**

**Datos PSTF**

Datos del PSTF que elabora el PMF Datos del PSTF que ejecuta el PMF

**Datos del PSTF que ejecuta el PMF**

Nombre, denominación o razón social 128 ELFEGO CHAVEZ GONZALEZ

Inscripción en el RFN

Libro 129 OAX

Tipo 130 UI

Volumen 131 1

Número 132 16

Año 273

Número de registro 133 Lib. OAX T-UI Vol. 1 Núm. 16

[Validar datos del PSTF que ejecuta el PMF](#)



Guía de Usuario  
V1 DOC 03-013-B Guia Usuario.docx

Versión: 1.0  
Fecha: 07 -Enero - 2013

## 5.9 Datos para acreditar la legal procedencia

Inicio de Sesión: 10/01/2014 14:08:21

Usuario: ADMINISTRADOR

Cerrar Sesión

Consultas Trámites Seguridad Administración Utilerías Herramientas

Recepción Integración Evaluación Resolución Notificación

Evaluación **Datos para Acreditar la Legal Procedencia**

Códigos



Bitácora 20/EA-0241/09/10

Datos para asignación del código de identificación

Nombre del Predio Código de Identificación

Santa Catarina Ixtepeji P-20-363-CAT-001/09

### 5.9.1 Legal Procedencia

Inicio de Sesión: 10/01/2014 14:08:21

Usuario: ADMINISTRADOR

Cerrar Sesión

Consultas Trámites Seguridad Administración Utilerías Herramientas

Recepción Integración Evaluación Resolución Notificación

Evaluación **Datos para Acreditar la Legal Procedencia**

Legal Procedencia



Datos para acreditar la legal procedencia

Bitácora 20/EA-0241/09/10

Predio

Santa Catarina Ixtepeji

265

Código de identificación 175 P-20-363-CAT-001/09

Generar código de identificación

Guía de Usuario  
V1 DOC 03-013-B Guia Usuario.docx

Versión: 1.0  
Fecha: 07 -Enero - 2013

### 5.9.2 Generar Código de Identificación

**SEMARNAT** SECRETARÍA DE MEDIO AMBIENTE Y RECURSOS NATURALES

**Sistema Nacional de Gestión Forestal**

Inicio de Sesión: 10/01/2014 14:08:21 Usuario: ADMINISTRADOR [Cerrar Sesión](#)

Trámite: SEMARNAT-03-013 - Autorización para adelantar el plan de corta, alterar el calendario aprobado o modificar el programa de manejo forestal  
 Bitácora: 20/EA-0241/09/10 Estatus: **Abierta**  
 Situación: [040201] RESOLUTIVO ENTREGADO AL PROMOVENTE O GESTOR, TRAMITE CONCLUIDO

Consultas Trámites Seguridad Administración Utilerías Herramientas  
 Recepción Integración Evaluación Resolución Notificación  
 Evaluación Datos para Acreditar la Legal Procedencia

**Código de Identificación**

Generación del código de identificación

Bitácora 20/EA-0241/09/10  
 Nombre del predio 44 Santa Catarina Ixtepeji  
 Estado 49 Oaxaca  
 Municipio 50 Santa Catarina Ixtepeji

Tipo de actividad  [Catálogo de tipos de actividades](#)  
 Estado Oaxaca  
 Municipio o Delegación 363  
 Clave  [Consideraciones acerca de la clave](#)  
 Secuencia

Código de identificación: P-20-363-CAT-001/09

[Generar código de identificación](#)  
[Visualizar codigos asignados](#)

#### 5.9.2.1 Tipos de Actividades incluidas en la generación del Código de Identificación

**SEMARNAT** SECRETARÍA DE MEDIO AMBIENTE Y RECURSOS NATURALES

**Sistema Nacional de Gestión Forestal**

Inicio de Sesión: 06/01/2014 10:55:07 Usuario: ADMINISTRADOR [Cerrar Sesión](#)

Trámite: SEMARNAT-03-013 - Autorización para adelantar el plan de corta, alterar el calendario aprobado o modificar el programa de manejo forestal  
 Bitácora: 20/EA-0241/09/10 Estatus: **Abierta**  
 Situación: [040201] RESOLUTIVO ENTREGADO AL PROMOVENTE O GESTOR, TRAMITE CONCLUIDO

Consultas Trámites Seguridad Administración Utilerías Herramientas  
 Recepción Integración Evaluación Resolución Notificación  
 Evaluación Datos para Acreditar la Legal Procedencia

**Tipos de Actividades**

Tipos de actividades incluidas en la generación del código de identificación

Código	Descripción
T	a) Aquellas que consideran el almacenamiento y transformación de materias primas forestales como son: Autorización de funcionamiento de Centros de almacenamiento y transformación de materias primas forestales.
R	b) Aquellas que consideran el almacenamiento y transformación de materias primas constituidas por productos maderables en escuadría, y cuyos centros se encuentran integrados a un centro de transformación primaria. Aviso de funcionamiento de carpinterías, madererías, centros de producción de muebles y otros no integrados a un centro de transformación primaria.
P	c) Aquellas que corresponden a la obtención de materias primas forestales de predios, siendo el predio la unidad básica de registro. En este grupo se consideran: Autorización de aprovechamiento forestal maderable con programa de manejo forestal en nivel avanzado.
D	Autorización de aprovechamiento forestal maderable con programa de manejo forestal en nivel intermedio.
S	Autorización de aprovechamiento forestal maderable con el nivel simplificado.
I	Autorización de plantación forestal comercial en terrenos preferentemente forestales en superficies mayores a 800 ha.
V	Autorización de plantación en sustitución de vegetación nativa.
F	Aviso de plantación forestal comercial.
C	Autorización de cambio de uso de suelo.
U	Autorización de aprovechamiento de recursos forestales no maderables.
N	Aviso de aprovechamiento de recursos forestales no maderables.
E	Notificación de saneamiento que considere el aprovechamiento de productos maderables.

Guía de Usuario  
V1 DOC 03-013-B Guia Usuario.docx

Versión: 1.0  
Fecha: 07 -Enero - 2013

5.9.2.2 Consideraciones acerca de la clave en la creación del Código de Identificación



**SEMARNAT** SECRETARÍA DE MEDIO AMBIENTE Y RECURSOS NATURALES

**Sistema Nacional de Gestión Forestal**

Trámite: SEMARNAT-03-013 - Autorización para adelantar el plan de corta, alterar el calendario aprobado o modificar el programa de manejo forestal  
 Bitácora: 20/EA-0241/09/10 Estado: Abierta  
 Situación: [040201] RESOLUTIVO ENTREGADO AL PROMOVENTE O GESTOR, TRAMITE CONCLUIDO

Inicio de Sesión: 06/01/2014 10:55:07 Usuario: ADMINISTRADOR Cerrar Sesión

Consultas Trámites Seguridad Administración Utilerías Herramientas  
 Recepción Integración Evaluación Resolución Notificación

Evaluación Datos para Acreditar la Legal Procedencia

**Consideraciones**

Consideraciones acerca de la clave en la creación del código de identificación

- Para centros de almacenamiento y/o transformación serán las tres primeras letras o iniciales del nombre del centro, o las tres primeras iniciales del nombre del propietario, si se trata de una persona física
- Para el caso de predios, el código se deberá definir por predio considerando que es la unidad básica de registro (aún en autorizaciones para conjuntos prediales). Para ello, se emplearán las tres primeras letras del nombre significativo del predio, por ejemplo para: El **Ch** rco; Comunidad Indígena San **Ign** acio de Arareco; Lote 2 del predio **Ran** cho Quemado; Fracción B de la **Esc** ondda; Ejido **Her** edia y Anexas, se hará caso omiso de las palabras tales como: La Comunidad Indígena San; Lote 2 del Predio; Quemado; Fracción B Ejido y Anexas, por lo que se tomarán las tres primeras letras de la palabra que sigue, en el ejemplo son **Ch** a rco, **Ign** acio, **Ran** cho, **Esc** ondda y **Her** edia, respectivamente.

5.9.2.3 Visualizar códigos asignados



**SEMARNAT** SECRETARÍA DE MEDIO AMBIENTE Y RECURSOS NATURALES

**Sistema Nacional de Gestión Forestal**

Trámite: SEMARNAT-03-013 - Autorización para adelantar el plan de corta, alterar el calendario aprobado o modificar el programa de manejo forestal  
 Bitácora: 20/EA-0241/09/10 Estado: Abierta  
 Situación: [040201] RESOLUTIVO ENTREGADO AL PROMOVENTE O GESTOR, TRAMITE CONCLUIDO

Inicio de Sesión: 10/01/2014 14:08:21 Usuario: ADMINISTRADOR Cerrar Sesión

Consultas Trámites Seguridad Administración Utilerías Herramientas  
 Recepción Integración Evaluación Resolución Notificación

Evaluación Datos para Acreditar la Legal Procedencia

**Lista Codigos**

Código de Identificación   
 Bitácora

Buscar

Código de identificación	Bitácora	Nombre del Predio
N-20-363-CAT-002/09	20/EA-0241/09/10	Santa Catarina Ixtepeji
P-20-363-CAT-001/09	20/EA-0241/09/10	Santa Catarina Ixtepeji

Cancelar

Guía de Usuario  
V1 DOC 03-013-B Guia Usuario.docx

Versión: 1.0  
Fecha: 07 -Enero - 2013

5.10 Datos de Aprovechamiento no maderable

5.10.1 Calendario de Aprovechamiento

Inicio de Sesión: 10/01/2014 14:08:21

Usuario: ADMINISTRADOR

**Cerrar Sesión**

[Consultas](#) [Trámites](#) [Seguridad](#) [Administración](#) [Utillerías](#) [Herramientas](#)

[Recepción](#) [Integración](#) [Evaluación](#) [Resolución](#) [Notificación](#)

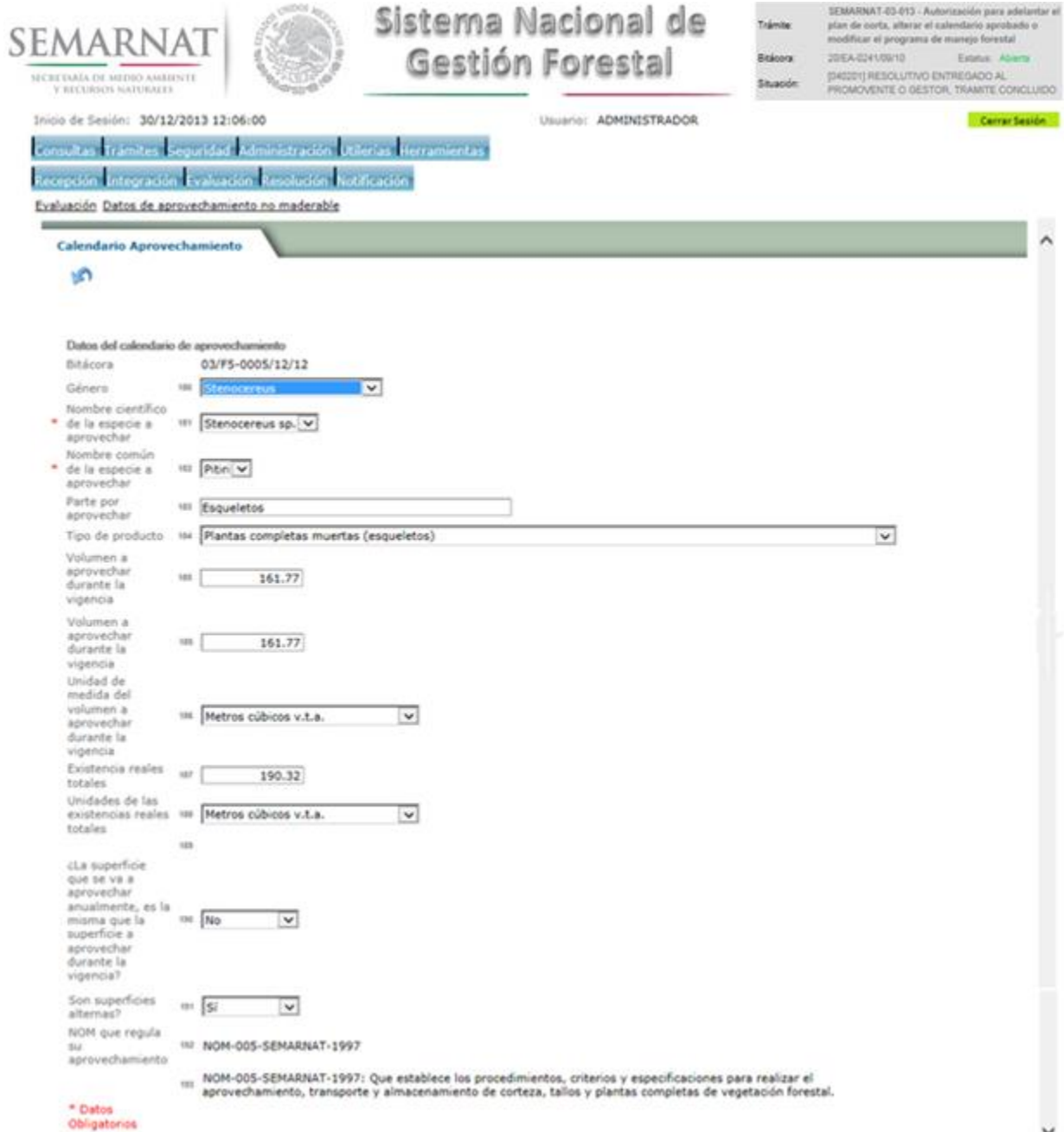
[Evaluación](#) [Datos del aprovechamiento no maderable](#)

**Calendario Aprovechamiento**



Calendario de aprovechamiento	Desglose de superficies y cantidades	Superficies a aprovechar	Cantidades a aprovechar	
Superficie y cantidad total por aprovechar				
Datos del calendario de aprovechamiento Bitácora: 20/EA-0241/09/10 Calendario de aprovechamiento Número de especies por aprovechar: 336 <input type="text" value="5"/>				
Tipo de Producto	Nombre Científico	Nombre común	Volumen a aprovechar	Unidad de medida
Resina de pino	Pinus spp.	Pino	3057742.84	Kilogramos
Volumen total a aprovechar <sup>352</sup> 3057742.84				
<input type="text"/>				
Volumen total a aprovechar			Unidad de Medida	
3057742.84			Kilogramos	
Anualidad	Inicio	Término	Superficie *	Cantidad
1	01/01/2009	31/12/2009	0.00	0.00
2	01/01/2010	31/12/2010	0.00	0.00
3	01/01/2011	31/12/2011	0.00	0.00
4	01/01/2012	31/12/2012	0.00	0.00
5	01/01/2013	31/12/2013	0.00	0.00
6	//	//	0.00	0.00
Total de Anualidades 6				

5.10.1.1 Datos del calendario de aprovechamiento



**SEMARNAT** SECRETARÍA DE MEDIO AMBIENTE Y RECURSOS NATURALES

**Sistema Nacional de Gestión Forestal**

Inicio de Sesión: 30/12/2013 12:06:00      Usuario: ADMINISTRADOR      [Cerrar Sesión](#)

Consultas | Trámites | Seguridad | Administración | Utilerías | Herramientas

Recepción | Integración | Evaluación | Resolución | Notificación

Evaluación **Datos de aprovechamiento no maderable**

**Calendario Aprovechamiento**

**Datos del calendario de aprovechamiento**

Bitácora: 03/F5-0005/12/12

Género:

Nombre científico de la especie a aprovechar:

Nombre común de la especie a aprovechar:

Parte por aprovechar:

Tipo de producto:

Volumen a aprovechar durante la vigencia:

Volumen a aprovechar durante la vigencia:

Unidad de medida del volumen a aprovechar durante la vigencia:

Existencia reales totales:

Unidades de las existencias reales totales:

¿La superficie que se va a aprovechar anualmente, es la misma que la superficie a aprovechar durante la vigencia?:

¿Son superficies alternas?:

NOM que regula su aprovechamiento:

NOM-005-SEMARNAT-1997: Que establece los procedimientos, criterios y especificaciones para realizar el aprovechamiento, transporte y almacenamiento de corteza, tallos y plantas completas de vegetación forestal.

\* Datos Obligatorios

Guía de Usuario  
V1 DOC 03-013-B Guia Usuario.docx

Versión: 1.0  
Fecha: 07 -Enero - 2013

5.10.1.2 Calendario de Aprovechamiento-Detalle



**SEMARNAT** SECRETARÍA DE MEDIO AMBIENTE Y RECURSOS NATURALES

**Sistema Nacional de Gestión Forestal**

Inicio de Sesión: 30/12/2013 12:06:00 Usuario: ADMINISTRADOR [Cerrar Sesión](#)

Trámite: SEMARNAT-03-013 - Autorización para adelantar el plan de corta, alterar el calendario aprobado o modificar el programa de manejo forestal  
 Bitácora: 201EA-024105/0 Estado: **Abierta**  
 Situación: [03021]RESOLUTIVO ENTREGADO AL PROVEENIENTE GESTOR, TRAMITE CONCLUIDO

Inicio de Sesión: 30/12/2013 12:06:00 Usuario: ADMINISTRADOR [Cerrar Sesión](#)

Consultas Trámites Seguridad Administración Utilerías Herramientas  
 Recepción Integración Evaluación Resolución Notificación

Evaluación Datos de aprovechamiento no maderable

**Calendario Aprovechamiento**

**Calendario de Aprovechamiento** Superficie y Cantidades a aprovechar

Calendario de aprovechamiento  
 Bitácora 03/FS-0005/12/12  
 Anualidad 06  
 Fecha de inicio de la anualidad //  
 Fecha de término de la anualidad //

Predio	Especie	Superficie	Cantidad	Unidad

5.10.1.2.1 Calendario de Aprovechamiento



**SEMARNAT** SECRETARÍA DE MEDIO AMBIENTE Y RECURSOS NATURALES

**Sistema Nacional de Gestión Forestal**

Inicio de Sesión: 30/12/2013 12:06:00 Usuario: ADMINISTRADOR [Cerrar Sesión](#)

Trámite: SEMARNAT-03-013 - Autorización para adelantar el plan de corta, alterar el calendario aprobado o modificar el programa de manejo forestal  
 Bitácora: 201EA-024105/0 Estado: **Abierta**  
 Situación: [03021]RESOLUTIVO ENTREGADO AL PROVEENIENTE O GESTOR, TRAMITE CONCLUIDO

Inicio de Sesión: 30/12/2013 12:06:00 Usuario: ADMINISTRADOR [Cerrar Sesión](#)

Consultas Trámites Seguridad Administración Utilerías Herramientas  
 Recepción Integración Evaluación Resolución Notificación

Evaluación Datos de aprovechamiento no maderable

**Calendario Aprovechamiento**

Calendario de aprovechamiento  
 Bitácora 03/FS-0005/12/12  
 Anualidad 06

- Nombre del predio
- Especie por aprovechar
- Superficie por aprovechar  ha
- Cantidad por aprovechar
- Unidades de la cantidad por aprovechar
- Áreas de corta por aprovechar
- ¿La superficie que se va a aprovechar anualmente, es la misma que la superficie total por aprovechar?

**Datos Obligatorios**



Guía de Usuario  
V1 DOC 03-013-B Guia Usuario.docx

Versión: 1.0  
Fecha: 07 -Enero - 2013

5.10.1.3 Superficies y Cantidades por aprovechar



**SEMARNAT** SECRETARÍA DE MEDIO AMBIENTE Y RECURSOS NATURALES

**Sistema Nacional de Gestión Forestal**

Inicio de Sesión: 30/12/2013 10:37:01      Usuario: ADMINISTRADOR

Trámite: SEMARNAT-03-013 - Autorización para adelantar el plan de corta, alterar el calendario aprobado e modificar el programa de manejo forestal  
 Bodega: 20EA-024100/10      Estado: **Aprobada**  
 Situación: [04021] RESULTIVO ENTREGADO AL PROMOVENTE O GESTOR, TRAMITE CONCLUIDO

Inicio de Sesión: 30/12/2013 10:37:01      Usuario: ADMINISTRADOR

Consultas | Trámites | Seguridad | Administración | Utilerías | Herramientas  
 Recepción | Integración | Evaluación | Resolución | Notificación

Evaluación Datos de aprovechamiento no maderable

**Calendario Aprovechamiento**

Calendario de Aprovechamiento      Superficie y Cantidades a aprovechar

Resumen de superficies a aprovechar durante la vigencia por especie      Resumen de superficies a aprovechar durante la vigencia por predio

Especie	Predio	Superficie *	Predio	Superficie *	
Resumen de cantidades a aprovechar durante la vigencia por especie      Resumen de cantidades a aprovechar durante la vigencia por predio					
Especie	Cantidad	Unidad de medida	Predio	Cantidad	Unidad de medida

Superficie por aprovechar anualmente      0.00 ha \*

Cantidad	Unidad de medida
0.00	

\* Estos valores fueron calculados considerando que la superficie que se va a aprovechar anualmente puede o no ser la misma que la superficie total por aprovechar por cada uno de los predios.

5.10.2 Superficie y Cantidades a aprovechar



**SEMARNAT** SECRETARÍA DE MEDIO AMBIENTE Y RECURSOS NATURALES

**Sistema Nacional de Gestión Forestal**

Inicio de Sesión: 30/12/2013 12:06:00      Usuario: ADMINISTRADOR

Trámite: SEMARNAT-03-013 - Autorización para adelantar el plan de corta, alterar el calendario aprobado e modificar el programa de manejo forestal  
 Bodega: 20EA-024100/10      Estado: **Aprobada**  
 Situación: [04021] RESULTIVO ENTREGADO AL PROMOVENTE O GESTOR, TRAMITE CONCLUIDO

Inicio de Sesión: 30/12/2013 12:06:00      Usuario: ADMINISTRADOR

Consultas | Trámites | Seguridad | Administración | Utilerías | Herramientas  
 Recepción | Integración | Evaluación | Resolución | Notificación

Evaluación Datos de aprovechamiento no maderable

Datos de aprovechamiento no maderable

Calendario de Aprovechamiento      Superficie y Cantidades a aprovechar      Resumen de Superficies y Cantidades      Superficie y Cantidades Totales

Detalle de superficies y cantidades a aprovechar durante la vigencia

Predio	Anualidad	Especie	Superficie	Cantidad	Unidad
La Fortuna o Arroyo de Guadalupe	1	Pachycereus pringlei	240.00	37.44	Metros cúbicos v.t.a.
La Fortuna o Arroyo de Guadalupe	1	Stenocereus sp.	240.00	32.35	Metros cúbicos v.t.a.
La Fortuna o Arroyo de Guadalupe	1	Opuntia cholla	240.00	136.31	Metros cúbicos v.t.a.
La Fortuna o Arroyo de Guadalupe	2	Pachycereus pringlei	240.00	37.44	Metros cúbicos v.t.a.
La Fortuna o Arroyo de Guadalupe	2	Stenocereus sp.	240.00	32.35	Metros cúbicos v.t.a.
La Fortuna o Arroyo de Guadalupe	2	Opuntia cholla	240.00	136.31	Metros cúbicos v.t.a.
La Fortuna o Arroyo de Guadalupe	3	Pachycereus pringlei	240.00	37.44	Metros cúbicos v.t.a.
La Fortuna o Arroyo de Guadalupe	3	Stenocereus sp.	240.00	32.35	Metros cúbicos v.t.a.
La Fortuna o Arroyo de Guadalupe	3	Opuntia cholla	240.00	136.31	Metros cúbicos v.t.a.
La Fortuna o Arroyo de Guadalupe	4	Pachycereus pringlei	240.00	37.44	Metros cúbicos v.t.a.

Guía de Usuario  
V1 DOC 03-013-B Guia Usuario.docx

Versión: 1.0  
Fecha: 07 -Enero - 2013

5.10.3 Resumen de Superficies y Cantidades



**SEMARNAT** SECRETARÍA DE MEDIO AMBIENTE Y RECURSOS NATURALES

**Sistema Nacional de Gestión Forestal**

Inicio de Sesión: 13/01/2014 14:19:23 Usuario: ADMINISTRADOR Cerrar Sesión

Trámite: SEMARNAT-03-013 - Autorización para adelantar el plan de corta, alterar el calendario aprobado o modificar el programa de manejo forestal  
 Etiqueta: 20EA-0241/09/10 Estatus: Abierta  
 Situación: [040201] RESOLUTIVO ENTREGADO AL PROMOVENTE O GESTOR, TRAMITE CONCLUIDO

Consultas Trámites Seguridad Administración Utilerias Herramientas  
 Recepción Integración Evaluación Resolución Notificación  
 Evaluación **Datos de aprovechamiento no maderable**

**Datos de aprovechamiento no maderable**

Resumen de superficies a aprovechar durante la vigencia por especie			Resumen de superficies a aprovechar durante la vigencia por predio		
Especie	Predio	Superficie *	Predio	Superficie *	Superficie a Intervenir
Opuntia cholla	La Fortuna o Arroyo de Guadalupe	1,200.00	La Fortuna o Arroyo de Guadalupe	3,600.00	0.00
Pachycereus pringlei	La Fortuna o Arroyo de Guadalupe	1,200.00			
Stenocereus sp.	La Fortuna o Arroyo de Guadalupe	1,200.00			

Resumen de cantidades a aprovechar durante la vigencia por especie			Resumen de cantidades a aprovechar durante la vigencia por predio		
Especie	Cantidad	Unidad de medida	Predio	Cantidad	Unidad de medida
Opuntia cholla	681.55	Metros cúbicos v.t.a.	La Fortuna o Arroyo de Guadalupe	1,030.50	Metros cúbicos v.t.a.
Pachycereus pringlei	187.20	Metros cúbicos v.t.a.			
Stenocereus sp.	161.75	Metros cúbicos v.t.a.			

5.10.4 Superficies y cantidades totales



**SEMARNAT** SECRETARÍA DE MEDIO AMBIENTE Y RECURSOS NATURALES

**Sistema Nacional de Gestión Forestal**

Inicio de Sesión: 13/01/2014 14:19:23 Usuario: ADMINISTRADOR Cerrar Sesión

Trámite: SEMARNAT-03-013 - Autorización para adelantar el plan de corta, alterar el calendario aprobado o modificar el programa de manejo forestal  
 Etiqueta: 20EA-0241/09/10 Estatus: Abierta  
 Situación: [040201] RESOLUTIVO ENTREGADO AL PROMOVENTE O GESTOR, TRAMITE CONCLUIDO

Consultas Trámites Seguridad Administración Utilerias Herramientas  
 Recepción Integración Evaluación Resolución Notificación  
 Evaluación **Datos de aprovechamiento no maderable**

**Datos de aprovechamiento no maderable**

Calendario de Aprovechamiento	Superficie y Cantidades a aprovechar	Resumen de Superficies y Cantidades	Superficie y Cantidades Totales
Superficie total por aprovechar durante la vigencia	307	0.0000 ha *	<b>Cantidad</b> <b>Unidad de medida</b>
Cantidad total por aprovechar durante la vigencia			1,030.50 Metros cúbicos v.t.a.
Vigencia máxima del aprovechamiento	308	30/01/2018	

\* Estos valores fueron calculados considerando que la superficie que se va a aprovechar anualmente puede o no ser la misma que la superficie total por aprovechar por cada uno de los predios.



Guía de Usuario  
V1 DOC 03-013-B Guia Usuario.docx

Versión: 1.0  
Fecha: 07 –Enero - 2013

5.11 Negativas, Desechos, Solicitud de información adicional

En esta sección se ingresa la información variable para la solicitud de información.

SEMARNAT SECRETARÍA DE MEDIO AMBIENTE Y RECURSOS NATURALES

ESTADOS UNIDOS MEXICANOS

**Sistema Nacional de  
Gestión Forestal**

Trámite: SEMARNAT-03-013 - Autorización para adelantar el plan de corta, alterar el calendario aprobado o modificar el programa de manejo forestal  
Bitácora: 20/EA-0241/09/10 Estatus: **Abierta**  
Situación: [040201] RESOLUTIVO ENTREGADO AL PROMOVENTE O GESTOR, TRAMITE CONCLUIDO

Inicio de Sesión: 13/01/2014 14:19:23 Usuario: ADMINISTRADOR **Cerrar Sesión**

Consultas Trámites Seguridad Administración Utileas Herramientas  
Recepción Integración Evaluación Resolución Notificación  
Evaluación Negativas, desechos, solicitud de información adicional

**Solicitud de información**

Bitácora 20/EA-0241/09/10

Resoluciones

Proceso	Fecha	Usuario	Status	Imprime
	08/01/2014	ADMINISTRADOR	Abierta	

5.11.1 Solicitud de información – Detalle

SEMARNAT SECRETARÍA DE MEDIO AMBIENTE Y RECURSOS NATURALES

ESTADOS UNIDOS MEXICANOS

**Sistema Nacional de  
Gestión Forestal**

Trámite: SEMARNAT-03-013 - Autorización para adelantar el plan de corta, alterar el calendario aprobado o modificar el programa de manejo forestal  
Bitácora: 20/EA-0241/09/10 Estatus: **Abierta**  
Situación: [040201] RESOLUTIVO ENTREGADO AL PROMOVENTE O GESTOR, TRAMITE CONCLUIDO

Inicio de Sesión: 13/01/2014 14:19:23 Usuario: ADMINISTRADOR **Cerrar Sesión**

Consultas Trámites Seguridad Administración Utileas Herramientas  
Recepción Integración Evaluación Resolución Notificación  
Evaluación Negativas, desechos, solicitud de información adicional

**Proceso de resolución**

Considerandos Resultandos Términos

Bitácora 20/EA-0241/09/10

\* Tipo de resolución 1500 **-Seleccione-**

\* Oficio de resolución 1505 DGGFS-00024014/P

\* Fecha de resolución 1501 08/01/2014

Considerandos

Considerandos
Considerandos    

\* Datos obligatorios

Guía de Usuario  
V1 DOC 03-013-B Guia Usuario.docx

Versión: 1.0  
Fecha: 07 -Enero - 2013

### 5.11.1.1 Considerandos

Inicio de Sesión: 13/01/2014 14:19:23

Usuario: ADMINISTRADOR

**Cerrar Sesión**

[Consultas](#) [Trámites](#) [Seguridad](#) [Administración](#) [Utilerías](#) [Herramientas](#)

[Recepción](#) [Integración](#) [Evaluación](#) [Resolución](#) [Notificación](#)

[Evaluación](#) [Negativas, desechos, solicitud de información adicional](#)

#### Considerandos, Resultandos, Términos



Bitácora 20/EA-0241/09/10

Considerandos

Considerandos 1502

Se podrán agregar la cantidad de Considerandos que se requieran en la solicitud e información complementaria.

### 5.11.1.2 Resultandos

Se visualizara la descripción de Resultandos en la solicitud de información adicional.

Inicio de Sesión: 13/01/2014 14:19:23

Usuario: ADMINISTRADOR

**Cerrar Sesión**

[Consultas](#) [Trámites](#) [Seguridad](#) [Administración](#) [Utilerías](#) [Herramientas](#)

[Recepción](#) [Integración](#) [Evaluación](#) [Resolución](#) [Notificación](#)

[Evaluación](#) [Negativas, desechos, solicitud de información adicional](#)

#### Proceso de resolución



[Considerandos](#) **[Resultandos](#)** [Términos](#)

Resultandos

**Descripción de resultandos**



Resultandos



Guía de Usuario  
V1 DOC 03-013-B Guia Usuario.docx

Versión: 1.0  
Fecha: 07 -Enero - 2013

5.11.1.2.1 Nuevo registro - Resultandos

Inicio de Sesión: 13/01/2014 14:19:23

Usuario: ADMINISTRADOR

**Cerrar Sesión**

[Consultas](#) [Trámites](#) [Seguridad](#) [Administración](#) [Utillerías](#) [Herramientas](#)

[Recepción](#) [Integración](#) [Evaluación](#) [Resolución](#) [Notificación](#)

[Evaluación](#) [Negativas, desechos, solicitud de información adicional](#)

**Considerandos, Resultandos, Términos**



Bitácora 20/EA-0241/09/10

Resultandos 1503

Resultandos

5.11.1.3 Términos

Inicio de Sesión: 13/01/2014 14:19:23

Usuario: ADMINISTRADOR

**Cerrar Sesión**

[Consultas](#) [Trámites](#) [Seguridad](#) [Administración](#) [Utillerías](#) [Herramientas](#)

[Recepción](#) [Integración](#) [Evaluación](#) [Resolución](#) [Notificación](#)

[Evaluación](#) [Negativas, desechos, solicitud de información adicional](#)

**Proceso de resolución**



[Considerandos](#) [Resultandos](#) [Términos](#)

Términos

Términos



Guía de Usuario  
V1 DOC 03-013-B Guia Usuario.docx

Versión: 1.0  
Fecha: 07 -Enero - 2013

### 5.11.1.3.1 Nuevo registro – Términos

Se podrán agregar los términos que se requieran en la solicitud de información complementaria

Inicio de Sesión: 13/01/2014 14:19:23

Usuario: ADMINISTRADOR

Cerrar Sesión

[Consultas](#) [Trámites](#) [Seguridad](#) [Administración](#) [Utillerías](#) [Herramientas](#)

[Recepción](#) [Integración](#) [Evaluación](#) [Resolución](#) [Notificación](#)

[Evaluación](#) [Negativas, desechos, solicitud de información adicional](#)

#### Considerandos, Resultandos, Términos



Bitácora 20/EA-0241/09/10

Términos 1504

Términos

## 6. Resolución

### 6.1 Sección de Firmas

Inicio de Sesión: 13/01/2014 14:19:23

Usuario: ADMINISTRADOR

Cerrar Sesión

Consultas Trámites Seguridad Administración Utilerías Herramientas

Recepción Integración Evaluación Resolución Notificación

Resolución Sección de firmas

#### Responsables de firmas



#### Responsables de firma

Bitácora	20/EA-0241/09/10	
Nombre:	1	<input type="text"/>
* Cargo:	2	EL DELEGADO FEDERAL
Nombre:	3	<input type="text"/>
Cargo:	4	<input type="text"/>
Fundamento:	5	<input type="text"/>
Nombre:	6	<input type="text"/>
Cargo:	7	<input type="text"/>
Copias	9	PROFEPA.- CIUDAD EXPEDIENTE Y MINUTARIO
Referencias/Anexos	10	<input type="text"/>
Rúbricas	11	EOR*DRP*MAGR*MACM

\* Datos Obligatorios

Guía de Usuario  
V1 DOC 03-013-B Guia Usuario.docx

Versión: 1.0  
Fecha: 07 -Enero - 2013

## 6.2 Datos de la resolución.

Inicio de Sesión: 13/01/2014 16:05:00

Usuario: ADMINISTRADOR

Cerrar Sesión

Consultas Trámites Seguridad Administración Utilerías Herramientas

Recepción Integración Evaluación Resolución Notificación

Resolución Datos de la resolución

### Datos Resolución



#### Datos de la resolución

Bitácora 20/EA-0241/09/10  
Número de oficio de resolución 173   
Fecha de resolución 174

### Condicionantes



Con respecto a los 522 m3 de pino de la anualidad 2, 432 m3 corresponden a madera en rollo y 90 m3 a leña en raja. Con respecto a los 2019 m3 de encino de la anualidad 2, 922 m3 corresponden a leña en raja y 1097 m3 a carbón vegetal. Los 30 m3 de otras hojosas de la anualidad 2 corresponden a leña en raja.



En caso de modificar la fecha de oficio de resolución el usuario deberá revisar las fechas de cada anualidad debido a que se recalculan automáticamente.

### 6.2.1 Agregar condicionantes

Inicio de Sesión: 13/01/2014 16:05:00

Usuario: ADMINISTRADOR

Cerrar Sesión

Consultas Trámites Seguridad Administración Utilerías Herramientas

Recepción Integración Evaluación Resolución Notificación

Resolución Datos de la resolución

### Agrega Condicionantes



#### Condicionantes

Bitácora 20/EA-0241/09/10  
207   
208

Guía de Usuario  
V1 DOC 03-013-B Guia Usuario.docx

Versión: 1.0  
Fecha: 07 -Enero - 2013

### 6.3 Datos de inscripción en el RFN

Inicio de Sesión: 13/01/2014 16:05:00

Usuario: ADMINISTRADOR

**Cerrar Sesión**

[Consultas](#) [Trámites](#) [Seguridad](#) [Administración](#) [Utilerías](#) [Herramientas](#)

[Recepción](#) [Integración](#) [Evaluación](#) [Resolución](#) [Notificación](#)

[Resolución](#) [Datos de inscripción en el RFN](#)

#### Datos RFN



#### Datos de inscripción en el RFN

Bitácora	20/EA-0241/09/10
Libro	135 OAX
Tipo	136 PM
Volumen	137 10
Número	138 4
Año	221 10
Número de registro	139 Lib. OAX T-PM Vol. 10 Núm. 4 Año 10

[Generar datos del registro en el RFN](#)

### 6.4 Código de identificación no maderables

Inicio de Sesión: 13/01/2014 16:05:00

Usuario: ADMINISTRADOR

**Cerrar Sesión**

[Consultas](#) [Trámites](#) [Seguridad](#) [Administración](#) [Utilerías](#) [Herramientas](#)

[Recepción](#) [Integración](#) [Evaluación](#) [Resolución](#) [Notificación](#)

[Resolución](#) [Código de identificación no maderables](#)

#### Códigos



Bitácora 20/EA-0241/09/10

Datos para asignación del código de identificación

Nombre del Predio	Código de identificación
 Santa Catarina Ixtepeji	N-20-363-CAT-002/09



Guía de Usuario  
V1 DOC 03-013-B Guia Usuario.docx

Versión: 1.0  
Fecha: 07 -Enero - 2013

### 6.4.1 Datos para acreditar la legal procedencia




Sistema Nacional de  
Gestión Forestal

Trámite: SEMARNAT-03-013 - Autorización para adelantar el plan de corta, alterar el calendario aprobado o modificar el programa de manejo forestal  
Bitácora: 20/EA-0241/09/10 Estatus: **Abierta**  
Situación: [040201] RESOLUTIVO ENTREGADO AL PROMOVENTE O GESTOR, TRAMITE CONCLUIDO

Inicio de Sesión: 13/01/2014 16:05:00 Usuario: ADMINISTRADOR [Cerrar Sesión](#)

[Consultas](#) [Trámites](#) [Seguridad](#) [Administración](#) [Utillerías](#) [Herramientas](#)  
[Recepción](#) [Integración](#) [Evaluación](#) [Resolución](#) [Notificación](#)  
[Resolución](#) [Código de identificación no maderables](#)

#### Legal Procedencia



#### Datos para acreditar la legal procedencia

Bitácora <sup>531</sup> 20/EA-0241/09/10  
Santa Catarina Ixtepeji  
Código de identificación <sup>159</sup> N-20-363-CAT-002/09

[Generar código de identificación](#)

#### 6.4.1.1 Generar código de identificación




Sistema Nacional de  
Gestión Forestal

Trámite: SEMARNAT-03-013 - Autorización para adelantar el plan de corta, alterar el calendario aprobado o modificar el programa de manejo forestal  
Bitácora: 20/EA-0241/09/10 Estatus: **Abierta**  
Situación: [040201] RESOLUTIVO ENTREGADO AL PROMOVENTE O GESTOR, TRAMITE CONCLUIDO

Inicio de Sesión: 13/01/2014 16:05:00 Usuario: ADMINISTRADOR [Cerrar Sesión](#)

[Consultas](#) [Trámites](#) [Seguridad](#) [Administración](#) [Utillerías](#) [Herramientas](#)  
[Recepción](#) [Integración](#) [Evaluación](#) [Resolución](#) [Notificación](#)  
[Resolución](#) [Código de identificación no maderables](#)

#### Crear ID



#### Generación del código de identificación

Bitácora 20/EA-0241/09/10  
Nombre del predio Santa Catarina Ixtepeji  
Estado Oaxaca  
Municipio Santa Catarina Ixtepeji

Tipo de actividad  [Catálogo de tipos de actividades](#)  
Estado Oaxaca  
Municipio o Delegación 363  
Clave  [Consideraciones acerca de la clave](#)  
Secuencia

Código de identificación: N-20-363-CAT-002/09

[Generar código de identificación](#)

[Visualizar codigos asignados](#)

Guía de Usuario  
V1 DOC 03-013-B Guia Usuario.docx

Versión: 1.0  
Fecha: 07 -Enero - 2013

### 6.4.1.2 Tipos de actividades incluidas en la generación del código de identificación

Inicio de Sesión: 13/01/2014 16:05:00

Usuario: ADMINISTRADOR

**Cerrar Sesión**

[Consultas](#) [Trámites](#) [Seguridad](#) [Administración](#) [Utillerías](#) [Herramientas](#)

[Recepción](#) [Integración](#) [Evaluación](#) [Resolución](#) [Notificación](#)

[Resolución](#) [Código de identificación no maderables](#)

#### Tipos de Actividades



#### Tipos de actividades incluidas en la generación del código de identificación

Código	Descripción
	a) <b>Aquellas que consideran el almacenamiento y transformación de materias primas forestales como son:</b>
T	Autorización de funcionamiento de Centros de almacenamiento y transformación de materias primas forestales.
	b) <b>Aquellas que consideran el almacenamiento y transformación de materias primas constituidas por productos maderables en escuadría, y cuyos centros se encuentran integrados a un centro de transformación primaria.</b>
R	Aviso de funcionamiento de carpinterías, madererías, centros de producción de muebles y otros no integrados a un centro de transformación primaria.
	c) <b>Aquellas que corresponden a la obtención de materias primas forestales de predios, siendo el predio la unidad básica de registro. En este grupo se consideran:</b>
P	Autorización de aprovechamiento forestal maderable con programa de manejo forestal en nivel avanzado.
D	Autorización de aprovechamiento forestal maderable con programa de manejo forestal en nivel intermedio.
S	Autorización de aprovechamiento forestal maderable con el nivel simplificado.
I	Autorización de plantación forestal comercial en terrenos preferentemente forestales en superficies mayores a 800 ha.
V	Autorización de plantación en sustitución de vegetación nativa.
F	Aviso de plantación forestal comercial.
C	Autorización de cambio de uso de suelo.
U	Autorización de aprovechamiento de recursos forestales no maderables.
N	Aviso de aprovechamiento de recursos forestales no maderables.
E	Notificación de saneamiento que considere el aprovechamiento de productos maderables.

### 6.4.1.3 Consideraciones acerca de la clave en la creación del código de identificación

Inicio de Sesión: 13/01/2014 16:05:00

Usuario: ADMINISTRADOR

**Cerrar Sesión**

[Consultas](#) [Trámites](#) [Seguridad](#) [Administración](#) [Utillerías](#) [Herramientas](#)

[Recepción](#) [Integración](#) [Evaluación](#) [Resolución](#) [Notificación](#)

[Resolución](#) [Código de identificación no maderables](#)

#### Consideraciones



#### Consideraciones acerca de la clave en la creación del código de identificación

- Para centros de almacenamiento y/o transformación serán las tres primeras letras o iniciales del nombre del centro, o las tres primeras iniciales del nombre del propietario, si se trata de una persona física
- Para el caso de predios, el código se deberá definir por predio considerando que es la unidad básica de registro (aún en autorizaciones para conjuntos prediales). Para ello, se emplearán las tres primeras letras del nombre significativo del predio, por ejemplo para: El **Ch**arco; Comunidad Indígena San **Ign**acio de Arareco; Lote 2 del predio **Ran**cho Quemado; Fracción B de la **Esc**ondiva; Ejido **Her**edia y Anexas, se hará caso omiso de las palabras tales como: La Comunidad Indígena San; Lote 2 del Predio; Quemado; Fracción B Ejido y Anexas, por lo que se tomarán las tres primeras letras de la palabra que sigue, en el ejemplo son **Ch**arco, **Ign**acio, **Ran**cho, **Esc**ondiva y **Her**edia, respectivamente.

Guía de Usuario  
V1 DOC 03-013-B Guia Usuario.docx

Versión: 1.0  
Fecha: 07 -Enero - 2013

## 6.4.1.4 Visualizar códigos asignados

Inicio de Sesión: 13/01/2014 16:05:00

Usuario: ADMINISTRADOR

[Cerrar Sesión](#)

[Consultas](#) [Trámites](#) [Seguridad](#) [Administración](#) [Utillerías](#) [Herramientas](#)

[Recepción](#) [Integración](#) [Evaluación](#) [Resolución](#) [Notificación](#)

[Resolución](#) [Código de identificación no maderables](#)

### Lista Codigos

Código de Identificación

Bitácora

[Buscar](#)

Código de identificación	Bitácora	Nombre del Predio
<a href="#">N-20-363-CAT-002/09</a>	20/EA-0241/09/10	Santa Catarina Ixtepeji
<a href="#">P-20-363-CAT-001/09</a>	20/EA-0241/09/10	Santa Catarina Ixtepeji

[Cancelar](#)

Guía de Usuario  
V1 DOC 03-013-B Guia Usuario.docx

Versión: 1.0  
Fecha: 07 -Enero - 2013

## 6.5 Resolución

### Selección de Pantalla para el Resolutivo

Inicio de Sesión: 13/01/2014 16:05:00

Usuario: ADMINISTRADOR

Cerrar Sesión

Consultas Trámites Seguridad Administración Utilerías Herramientas

Recepción Integración Evaluación Resolución Notificación

Resolución

Sección de firmas  
Datos de la resolución  
Datos de inscripción en el RFN  
Código de identificación no maderables  
**Resolutivo**

- Selección de firma del funcionario

Inicio de Sesión: 13/01/2014 16:05:00

Usuario: ADMINISTRADOR

Cerrar Sesión

Consultas Trámites Seguridad Administración Utilerías Herramientas

Recepción Integración Evaluación Resolución Notificación

Resolución **Resolutivo**

Seleccionar Funcionario para firma de Resolutivo

Funcionario ESTEBAN ORTIZ RODEA



## 7. Notificación

### 7.1 Historial Bitácora

Se cargaran los datos del enlace ciudadano

- Se podrá ver el semáforo del SINAT el cual nos indica los días del proceso y de gestión del trámite.



SEMARNAT SECRETARÍA DE MEDIO AMBIENTE Y RECURSOS NATURALES

ESTADOS UNIDOS MEXICANOS

**Sistema Nacional de Gestión Forestal**

Trámite: SEMARNAT-03-013 - Autorización para adelantar el plan de corta, alterar el calendario aprobado o modificar el programa de manejo forestal

Bitácora: 20/EA-0241/09/10 Estatus: **Abierta**

Situación: [D40201] RESOLUTIVO ENTREGADO AL PROMOVENTE O GESTOR, TRAMITE CONCLUIDO

Inicio de Sesión: 13/01/2014 16:05:00 Usuario: ADMINISTRADOR [Cerrar Sesión](#)

Consultas | Trámites | Seguridad | Administración | Utillerías | Herramientas

Recepción | Integración | Evaluación | Resolución | Notificación

Notificación | Historial Bitácora

**Historial trámite**

Bitácora 20/EA-0241/09/10

Situación del trámite: 31 - 15/30 99% días

No	Fecha Recepción	Fecha de Turno	Envió	Recibió	Comentarios	Situación
1	28/09/2010	28/09/2010	GEORGINA CORREA DIAZ ORDAZ	GEORGINA CORREA DIAZ ORDAZ	PARA SU REV Y TRAMITE.....ADE-MEMO-ING. GALEOTE	[010110] RECEPCION DEL TRAMITE EN VENTANILLA
2	13/10/2010	28/09/2010	GEORGINA CORREA DIAZ ORDAZ	MIGUEL ANGEL GALEOTE REYES	PARA SU REV Y TRAMITE.....ADE-MEMO-ING. GALEOTE	[CZE001] ENVIO AL AREA CORRESPONDIENTE
3	13/10/2010	13/10/2010	MIGUEL ANGEL GALEOTE REYES	MIGUEL ANGEL GALEOTE REYES	para recibir	[010109] RECEPCION DEL TRAMITE EN EL AREA CORRESPONDIENTE
4	13/10/2010	13/10/2010	MIGUEL ANGEL GALEOTE REYES	MIGUEL ANGEL GALEOTE REYES	para INTEGRAR EXPEDIENTE	[080100] INTEGRACION DE EXPEDIENTE
5	13/10/2010	13/10/2010	MIGUEL ANGEL GALEOTE REYES	MIGUEL ANGEL GALEOTE REYES	PARA EVALUACION	[990003] EVALUACION

Los campos que se visualizan en la sección del historial del trámite son:

- No.
- Fecha de recepción
- Fecha de Turno
- Envió
- Recibió
- Comentarios
- Situación



Guía de Usuario  
V1 DOC 03-013-B Guia Usuario.docx

Versión: 1.0  
Fecha: 07 -Enero - 2013

**III. DATOS DE INFORMACION DEL TRÁMITE**

**<sup>11</sup> PETICION QUE SE FORMULA:**

- ADELANTAR EL PLAN DE CORTA
- ALTERAR EL CALENDARIO APROBADO
- MODIFICAR EL PROGRAMA DE MANEJO FORESTAL
- EXTRACCION DE SALDOS DE ARBOLADO QUE NO EXCEDAN EL 20% DEL VOLUMEN AUTORIZADO DE LA ANUALIDAD ANTERIOR

Los datos personales recabados para la atención de su trámite serán protegidos, incorporados y tratados en el Sistema Nacional de Trámites de la Secretaría de Medio Ambiente y Recursos Naturales, con fundamento en el artículo 15 de la LFPA y 4, fracción II, inciso a) del Acuerdo por el que se crea y establecen las bases de funcionamiento del Sistema Nacional de Trámites de la SEMARNAT, publicado en el Diario Oficial de la Federación el 24 de junio de 2005. Lo anterior se informa en cumplimiento del Decimoséptimo de los Lineamientos de Protección de Datos Personales, publicados en el Diario Oficial de la Federación el 30 de septiembre de 2005.

**SEMARNAT-03-013 AUTORIZACION PARA ADELANTAR EL PLAN DE CORTA, ALTERAR EL CALENDARIO APROBADO O MODIFICAR EL PROGRAMA DE MANEJO FORESTAL**

**<sup>12</sup> HECHOS O RAZONES QUE DAN MOTIVO A LA PETICION**

(EXCEPTO PARA EL CASO DE LA EXTRACCION DE SALDOS DE ARBOLADO QUE NO EXCEDAN EL 20% DEL VOLUMEN AUTORIZADO DE LA ANUALIDAD ANTERIOR)

<b><sup>13</sup> NOMBRE Y FIRMA DEL SOLICITANTE O REPRESENTANTE LEGAL</b>	<b><sup>14</sup> FIRMA DE QUIEN RECIBE, FECHA Y SELLO DE ACUSE DE RECIBO</b>



Guía de Usuario  
V1 DOC 03-013-B Guia Usuario.docx

Versión: 1.0  
Fecha: 07 -Enero - 2013

**SEMARNAT-03-013 AUTORIZACION PARA ADELANTAR EL PLAN DE CORTA, ALTERAR EL CALENDARIO APROBADO O MODIFICAR EL PROGRAMA DE MANEJO FORESTAL**

**INSTRUCTIVO PARA EL LLENADO DEL FORMATO**

**INDICACIONES GENERALES:**

- A. **ANTES DE LLENAR EL FORMATO DE SOLICITUD, LEA CUIDADOSAMENTE ESTE INSTRUCTIVO Y EL LISTADO DE DOCUMENTOS ANEXOS.**
- B. **ESTE DOCUMENTO DEBERA SER LLENADO A MAQUINA O LETRA DE MOLDE CLARA Y LEGIBLE, UTILIZANDO TINTA NEGRA, CUANDO SE COMETA UN ERROR EN EL LLENADO DEL DOCUMENTO, SE DEBERA ELABORAR UNO NUEVO.**

**NOTA: EL FORMATO DE ESTA SOLICITUD DEBERA PRESENTARSE EN ORIGINAL Y COPIA PARA "ACUSE DE RECIBO".**

**I. DATOS DEL SOLICITANTE.** 5.3 Datos del titular

- 1. LUGAR Y FECHA: SE INDICARA EL LUGAR, MUNICIPIO O LOCALIDAD; ASI COMO LA FECHA UTILIZANDO NUMEROS ARABIGOS EJEMPLO: MEXICO, D. F. 17 DE JUNIO DEL 2010.
- 2. NRA: NUMERO DE REGISTRO AMBIENTAL PARA PERSONAS FISICAS O MORALES QUE HAYAN REALIZADO ALGUN TRAMITE ANTE LA SEMARNAT. ESTE DATO ES SOLICITADO CON LA FINALIDAD DE AGILIZAR LA RECEPCION DEL MISMO.
- 3. ESCRIBA EL NOMBRE COMPLETO DEL SOLICITANTE, EMPEZANDO POR EL APELLIDO PATERNO, SEGUIDO DEL APELLIDO MATERNO Y SU NOMBRE O NOMBRES. SOLO EN CASO DE QUE SE TRATE DE UNA EMPRESA O ASOCIACION, FAVOR DE ANOTAR LA DENOMINACION O RAZON SOCIAL DE LA MISMA.
- 4. ESCRIBA EL NOMBRE DEL REPRESENTANTE LEGAL, EN CASO DE CONTAR CON ALGUNO.
- 5. ESCRIBA EL NOMBRE DE LA(S) PERSONA(S) AUTORIZADAS PARA OIR Y RECIBIR NOTIFICACIONES, EN CASO DE CONTAR CON ALGUNA.
- 6. PARA EL CASO DE PERSONAS FISICAS, ANOTE LA CLAVE UNICA DE REGISTRO DE POBLACION (CURP) DEL SOLICITANTE.
- 7. ANOTE EL REGISTRO FEDERAL DE CONTRIBUYENTES (RFC) DEL SOLICITANTE.
- 8. ANOTE EL REGISTRO UNICO DE PERSONAS ACREDITADAS (RUPA), DATO OPCIONAL SOLO PARA PERSONAS QUE CUENTEN CON ESTE REGISTRO NO DEBERAN DE PRESENTAR LA DOCUMENTACION PARA ACREDITAR PERSONALIDAD.
- 9. ESCRIBA EL DOMICILIO DEL SOLICITANTE, ANOTANDO CALLE, NUMERO EXTERIOR E INTERIOR, LA COLONIA, EL CODIGO POSTAL (REQUERIDO PARA EL ENVIO DE LA RESPUESTA POR CORREO O MENSAJERIA), LA CIUDAD O POBLACION, LA DELEGACION O MUNICIPIO QUE CORRESPONDE AL DOMICILIO DEL SOLICITANTE, LA ENTIDAD FEDERATIVA, NUMERO TELEFONICO INCLUYENDO LA CLAVE LADA, EL NUMERO DE FAX INCLUYENDO LA CLAVE LADA Y DIRECCION DE CORREO ELECTRONICO.

**II. DATOS PARA RECIBIR NOTIFICACIONES**

- 10. ANOTE EL DOMICILIO PARA RECIBIR NOTIFICACIONES, NUMERO TELEFONICO INCLUYENDO LA CLAVE LADA, EL NUMERO DE FAX INCLUYENDO LA CLAVE LADA Y DIRECCION DE CORREO ELECTRONICO.

**III. DATOS DE INFORMACION DEL TRÁMITE** 5.3 Datos del titular

- 11. PETICION QUE SE FORMULA.- EN EL PARENTESIS, MARQUE CON UNA (X), LA PETICION QUE FORMULA:  
ADELANTAR EL PLAN DE CORTA

Guía de Usuario  
V1 DOC 03-013-B Guia Usuario.docx

Versión: 1.0  
Fecha: 07 –Enero - 2013

ALTERAR EL CALENDARIO APROBADO

MODIFICAR EL PROGRAMA DE MANEJO FORESTAL

EXTRACCION DE SALDOS DE ARBOLADO QUE NO EXCEDAN EL 20% DEL VOLUMEN AUTORIZADO DE LA ANUALIDAD ANTERIOR

12. HECHOS O RAZONES QUE DAN MOTIVO A LA PETICION.- (EXCEPTO PARA EL CASO DE EXTRACCION DE SALDOS DE ARBOLADO), DESCRIBIR LOS HECHOS O RAZONES QUE DAN MOTIVO A LA PETICION.

**SEMARNAT-03-013 AUTORIZACION PARA ADELANTAR EL PLAN DE CORTA, ALTERAR EL CALENDARIO APROBADO O MODIFICAR EL PROGRAMA DE MANEJO FORESTAL**

13. ESCRIBA EL NOMBRE COMPLETO, EMPEZANDO POR EL APELLIDO PATERNO, SEGUIDO POR EL APELLIDO MATERNO Y SU NOMBRE O NOMBRES Y LA FIRMA DEL SOLICITANTE O REPRESENTANTE LEGAL.
14. PARA SER LLENADO POR LA INSTANCIA RECEPTORA.

**DOCUMENTOS ANEXOS AL FORMATO**

1. ORIGINAL Y COPIA DEL DOCUMENTO EN EL QUE SE DEMUESTREN LAS CAUSAS ECONOMICAS, METEOROLOGICAS O SANITARIAS EN LAS QUE SE BASA Y JUSTIFICA LA MODIFICACION (EXCEPTO PARA EL CASO DE EXTRACCION DE SALDOS DE ARBOLADO).
2. ORIGINAL Y COPIA DEL PROGRAMA DE MANEJO FORESTAL MODIFICADO, QUE DESCRIBA LAS MODIFICACIONES PROPUESTAS (EXCEPTO PARA EL CASO DE EXTRACCION DE SALDOS DE ARBOLADO)
3. **COMPROBANTE DE PAGO DE DERECHOS** POR EL CONCEPTO CORRESPONDIENTE (EXCEPTO EN EL CASO DE SALDO DE ARBOLADO MUERTO QUE NO EXCEDA EL 20% DEL VOLUMEN AUTORIZADO PARA LA ANUALIDAD) DEBERA PRESENTAR EN ORIGINAL Y COPIA, ASI COMO LA HOJA DE AYUDA E5CINCO QUE PODRA OBTENER EN LA SIGUIENTE DIRECCION:  

<http://www.semarnat.gob.mx/>
4. ORIGINAL PARA COTEJO Y COPIA SIMPLE DE LOS DOCUMENTOS QUE ACREDITEN LA PERSONALIDAD DEL SOLICITANTE (COPIA DE LA IDENTIFICACION OFICIAL PARA PERSONAS FISICAS, LAS CUALES PUEDEN SER CREDENCIAL DE ELECTOR, CEDULA PROFESIONAL O PASAPORTE, O EL ACTA CONSTITUTIVA EN CASO DE PERSONAS MORALES) TRATANDOSE DE SOLICITUDES PRESENTADAS POR TERCERAS PERSONAS SE DEBE ANEXAR COPIA DEL INSTRUMENTO POR EL QUE SE ACREDITE SU REPRESENTACION LEGAL.

SI EXISTEN DUDAS ACERCA DEL LLENADO DE ESTE FORMATO PUEDE USTED ACUDIR A LA OFICINA CORRESPONDIENTE DE LA DELEGACIÓN FEDERAL DE LA SEMARNAT O CONSULTAR DIRECTAMENTE AL: 01800 0000 247 (ESPACIO DE CONTACTO CIUDADANO OFICINAS CENTRALES).

ESPACIO DE CONTACTO CIUDADANO DE LA DIRECCION GENERAL DE GESTION FORESTAL Y DE SUELOS  
SUBSECRETARIA DE GESTION PARA LA PROTECCION AMBIENTAL

AV. PROGRESO No. 3, COLONIA DEL CARMEN COYOACAN

DELEGACION COYOACAN, C. P. 04100, MEXICO, D. F.

HORARIO DE ATENCION DE 9:30 A 15:00 HRS

CORREO ELECTRONICO: [dggfs@semarnat.gob.mx](mailto:dggfs@semarnat.gob.mx)

PAGINA ELECTRONICA: [www.semarnat.gob.mx](http://www.semarnat.gob.mx)