

**Guía de Usuario del Sistema Nacional de Gestión Forestal
(SNGF).**

(SEMARNAT)

**Trámite SEMARNAT 03-064
Trámite Unificado de Aprovechamiento Forestal.**

Guía de Usuario
V1 DOC 03-064 Guia Usuario.docx

Versión: 1.0
Fecha: 17 – Enero - 2014

Historia de Revisiones

Fecha	Versión	Descripción	Autor
17/Enero/2014	1.0	Guía de Usuario	Jessica Rosales

Control de Cambios

Fecha	Versión	Descripción	Autor

Tabla de Contenidos

1.	Introducción	6
1.1	<i>¿Qué es el SNGF?</i>	6
1.2	<i>Objetivo General SNGF</i>	6
1.3	<i>Alcance</i>	6
1.4	<i>Modelo de Negocio (Gestión DGGFS)</i>	7
1.5	<i>Funciones principales de la (DGGFS)</i>	7
1.6	<i>Información temática</i>	8
1.7	<i>Proyecto Informático</i>	8
1.8	<i>Características Proyecto Informático SNGF</i>	8
2.	FUNCIONALIDAD	9
2.1	INICIO	9
2.1.1	Acceso y funcionalidad de botones	9
2.1.2	Glosario de íconos y botones	10
2.1.3	Selección de Bitácora de Trabajo	11
3.	RECEPCIÓN:	13
3.1	<i>Datos de la Recepción</i>	13
4.	INTEGRACIÓN DEL EXPEDIENTE	14
4.1	Requisitos	14
4.2	Solicitud de Información Faltante.	14
5.	EVALUACIÓN	15
5.1	Historial del trámite	15
5.2	Datos del promovente	15
5.3	Dictámenes y Opiniones	16
5.3.1	Nuevo Registro- Dictámenes y Opiniones	16
5.4	Datos del predio	17
5.4.1	Datos generales del predio	17
5.4.2	Datos del plano georreferenciado	18
5.4.2.1	Plano Georeferenciado	18
5.4.2.1.1	Visor de mapas	19
5.4.3	Colindancia del predio	20
5.4.4	Tipo de ecosistema	20
5.4.4.1	Selección del tipo de ecosistema	21
5.5	Datos PMF	21
5.5.1	Datos del PMF	21
5.5.2	Especies por aprovechar	22
5.6	Datos de Aprovechamiento y posibilidad anual de aprovechamiento	22

Guía de Usuario

V1 DOC 03-064 Guía Usuario.docx

Versión: 1.0

Fecha: 17 – Enero - 2014

5.6.1	Datos de Aprovechamiento y posibilidad anual de aprovechamiento	23
5.6.1.1	Genera Anualidades	24
5.6.2	Datos de Aprovechamiento con UMM	24
5.6.3	Unidades Mínimas de Manejo	25
5.6.3.1	Datos de Aprovechamiento y Posibilidad Anual de Aprovechamiento	25
5.6.3.1.1	Posibilidad Anual de Aprovechamiento	26
5.6.3.1.2	Posibilidad Anual por especie	26
5.6.3.1.3	Distribución de productos	26
5.6.3.2	Posibilidad Anual por género y especie	27
5.7	Datos del PSTF	27
5.8	Datos de la autorización de la MIA	28
5.9	Datos de Aprovechamiento no maderable	29
5.9.1	Calendario de Aprovechamiento	29
5.9.1.1	Datos del calendario de Aprovechamiento	30
5.9.1.2	Calendario de Aprovechamiento-Detalle	31
5.9.1.2.1	Calendario de Aprovechamiento	32
5.9.1.3	Superficies y Cantidades por aprovechar	33
5.9.2	Superficie y Cantidades a aprovechar	34
5.9.3	Resumen de Superficies y Anualidades	35
5.9.4	Superficies y Cantidades totales	35
5.10	Solicitud de información	36
5.10.1	Solicitud de Información –Detalle	36
5.10.1.1	Considerandos	37
5.10.1.2	Resultandos	37
5.10.1.2.1	Nuevo registro- Resultandos	38
5.10.1.3	Términos	38
5.10.1.3.1	Nuevo registro- Términos	39
5.11	Agregar archivos	39
5.11.1	Agregar documento	40
5.12	Apoyos CONAFOR	40
6.	<i>Resolución</i>	41
6.1	Datos para acreditar la Legal Procedencia	41
6.1.1	Legal Procedencia	41
6.1.1.1	Generar Código de Identificación	42
6.1.1.1.1	Tipos de Actividades incluidas en la generación del Código de Identificación	43
6.1.1.1.2	Consideraciones acerca de la clave en la creación del Código de Identificación	43
6.1.1.1.3	Visualizar códigos asignados	44
6.2	Datos de la Resolución	45
6.3	Agregar Condicionante	45
6.4	Datos de Inscripción en el RFN	46
6.5	Acceso a Formatos	46
6.5.1	Negativa de Aprovechamiento	46
6.6	Código de Identificación no maderables	47
6.6.1	Datos para acreditar la Legal Procedencia	47
6.6.1.1	Generación del Código de Identificación no maderables	48
6.6.1.1.1	Tipos de Actividades incluidas en la generación del Código de Identificación	49

Guía de Usuario

V1 DOC 03-064 Guia Usuario.docx

Versión: 1.0

Fecha: 17 – Enero - 2014

6.6.1.1.2	Consideraciones acerca de la clave en la creación del Código de Identificación	49
6.6.1.1.3	Visualizar códigos asignados	50
6.7	Sección de Firmas	51
6.8	Negativas, desechos	52
6.9	Negativas Desechos – Detalle	52
6.10	Considerandos	53
6.11	Resultandos	53
6.12	Términos	54
6.13	Resolución	54
7.	<i>Notificación</i>	56
7.1	Historial Bitácora	56
8.	<i>Formato SEMARNAT 03-064</i>	57

Especificación de Requisitos

1. Introducción

El presente documento servirá para validar la información necesaria de inducción y capacitación del Trámite SEMARNAT-03-064 Trámite Unificado de Aprovechamiento Forestal.

1.1 ¿Qué es el SNGF?

Ley General de Desarrollo Forestal Sustentable considera un capítulo (Artículos 56 y 57) al Sistema Nacional de Gestión Forestal (SNGF), El Sistema Nacional de Gestión Forestal (SNGF) es una herramienta informática que apoya la gestión para agilizar y conservar la información generada durante la evaluación y dictaminación de actos de autoridad en materia.

1.2 Objetivo General SNGF

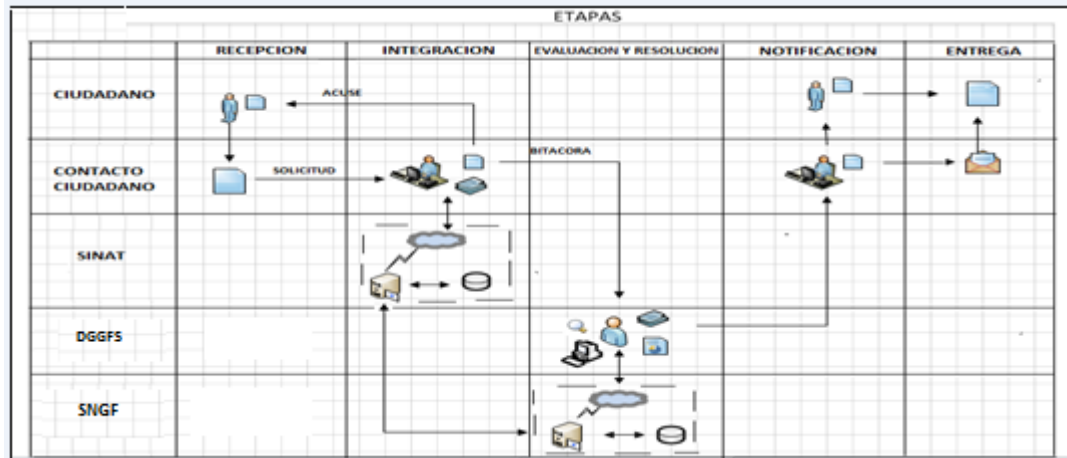
Conformar el sistema de registro que permita Ingresar información de gestión, técnica, espacial y documental que contribuya a la realización y ejecución de las estrategias y líneas de acción competentes de esta Dirección General, el Sistema Nacional de Gestión Forestal tiene entre sus principales objetivos el de generar una base de datos nacional, con información actualizada, confiable y de acceso en línea para hacer eficiente la gestión forestal y contribuir a fortalecer la planeación y política en materia forestal, así como la transparencia en la gestión pública.

Permite la homologación de procesos, datos e información a nivel nacional y la generación de diversos indicadores de la actividad forestal en el país, así como la información necesaria para generar un sistema de información geográfico.

1.3 Alcance

El producto final debe ser capaz de registrar toda la información temática requerida por el trámite SEMARNAT-03-064 Trámite Unificado de Aprovechamiento Forestal, de tal forma que los usuarios tengan todos los elementos para gestionar los trámites en tiempo y forma; y automatizar la generación de resolutivos e indicadores.

1.4 Modelo de Negocio (Gestión DGGFS)



1.5 Funciones principales de la (DGGFS)

1. Registrar, organizar, actualizar y difundir la información relativa a planes, programas, proyectos y acciones relacionados con la conservación y aprovechamiento forestal.
2. Registrar la información técnica y biológica derivada del desarrollo de actividades relacionadas con la conservación y el aprovechamiento forestal.
3. Actualizar y manejar los listados de especies y poblaciones aprovechadas, en riesgo y prioritarias para la conservación, así como de su hábitat.
4. Crear y manejar cartografía digital en la que se representen las poblaciones y especies, hábitat, zonas y tendencias de aprovechamiento, entre otros temas.
5. Generar estadísticas e inventarios de recursos Forestales.
6. Acceder a la información documental derivada de la instrumentación de Convenios, Acuerdos u otros instrumentos legales nacionales e internacionales.
7. Generar reportes gráficos, cartográficos y de texto sobre la información derivada de la gestión de los trámites y de los temas, competentes de esta Dirección General.

Guía de Usuario
V1 DOC 03-064 Guia Usuario.docx

Versión: 1.0
Fecha: 17 – Enero - 2014

1.6 Información temática

Es aquella información solicitada en los requisitos de cada uno de los trámites gestionados en la DGGFS, como pueden ser “formato de solicitud del promovente, informes, coordenadas geográficas entre otros”, permitiendo así conformar un historial cuyos datos serán utilizados para ser ingresados al SNGF conforme al modelo de negocio de gestión de la SEMARNAT de acuerdo a la naturaleza del trámite.

El SNGF es un sistema complejo por la cantidad y diversidad de información así como por el tipo de usuarios que podrán acceder al mismo, por lo que se integrará con bases de datos relacionales de información específica de trámites, técnica, documental y geográfica, generada a través de las acciones propias de esta Dirección General.

1.7 Proyecto Informático

La Migración del Sistema Nacional de Gestión forestal (SNGF) surgió por la necesidad de evitar la obsolescencia en la herramienta de desarrollo utilizada lo cual tenía repercusiones tecnológicas como la falta de soporte del proveedor de dichas herramientas; de conformidad a lo establecido en los Artículos (Artículos 56 y 57) de la Ley General de Desarrollo Forestal Sustentable, partiendo de los programas de manejo inscritos en el Registro Forestal Nacional, con el objeto de llevar el control, la evaluación y el seguimiento de los programas de manejo forestal, forestación y otras actividades silvícolas que se lleven a cabo en el país, así como de aquellos referentes al análisis de la situación de los ecosistemas forestales en el ámbito nacional.

1.8 Características Proyecto Informático SNGF

Generales

- Basado en el modelo de negocio de Gestión
- Homologación de Criterios de evaluación
- Comparte Información (Evita redundancia en captura de información)
- Información en línea
- Disminución de tiempo en la elaboración de resolutivos

Específicas

- Información de acuerdo a perfiles de usuarios (Trámites y etapas de gestión)
- Catálogos pre-cargados
- Enlace con el modulo geográfico
- Vinculación de trámites subsecuentes (Herencia de información)

Guía de Usuario
V1 DOC 03-064 Guia Usuario.docx

Versión: 1.0
Fecha: 17 – Enero - 2014

2. FUNCIONALIDAD

2.1 INICIO

2.1.1 Acceso y funcionalidad de botones

La dirección URL de internet que se puede utilizar para el desarrollo de la Gestión del Trámite es la siguiente:

<http://sngf.semarnat.gob.mx:8080/sngfev2/servlet/sngf>
















- El acceso se realiza con el mismo usuario y contraseña de la versión anterior del SNGF.




Acceso al Sistema Nacional de Gestión Forestal



2.1.2 Glosario de íconos y botones

La navegación dentro del SNGF será a través de los siguientes botones

Botón	Descripción
 Agregar registro	Se genera un nuevo registro y aparece una pantalla con los campos requeridos por la información de la sección del trámite que se está ingresando
 Exportar a Excel	Utilería que proporciona al usuario los datos registrados en formato Excel
 Exportar a PDF	Utilería que proporciona al usuario los datos registrados en formato PDF
 Proceso anterior	Botón con el cual se regresa al proceso anterior dentro de la captura del trámite
 Proceso siguiente	Botón con el cual se avanza al proceso siguiente dentro de la captura del trámite
 Trabajar con bitácora	Al seleccionar esta opción el sistema seguirá el proceso del trámite que se está gestionando en la bitácora seleccionada
 Modificar registro	Al seleccionar esta opción se podrá modificar cualquier dato registrado dependiendo del perfil de usuario con que se cuente
 Eliminar registro	Al seleccionar esta opción se borran los datos ingresados
 Visualizar registro	Al seleccionar esta opción se podrán visualizar los datos ingresados sin opción a modificar o eliminar
 Botones de Navegación	Cuando se tiene información en forma de tabla la información se divide en segmentos de 10 registros , con estos botones se navega sobre las páginas que contenga la tabla
 Guardar cambios	Al seleccionar esta opción se guardan los cambios que se registraron en la captura de la pantalla en que se trabaja
 Salir sin guardar cambios	Al seleccionar esta opción se regresa al menú y no se guardan los cambios registrados en la pantalla de trabajo
* Campo obligatorio	Campos que deben ser llenados con carácter de obligatorio para poder guardar la información y continuar al siguiente proceso
 Catalogo desplegable	Al seleccionar esta opción se despliega un catálogo con los tipos de objetivos específicos con que se cuenta
 Calendario desplegable	Este botón nos permite seleccionar fechas de inicio y fin de procesos
 Carga masiva de predios	Al seleccionar esta opción se podrán cargar de manera masiva más de 1 predio mediante Excel

 Visor de mapas SEMARNAT	Al seleccionar esta opción se despliega un visor el cual muestra en un mapa el predio correspondiente con las coordenadas ingresadas
 Buscar registro	Al seleccionar esta opción el sistema realiza la búsqueda y filtro de la información proporcionada
 Vinculación	Al seleccionar esta opción , una vez que se está seguro de que los datos de bitácora origen y a vincular son correctos el sistema procede a la herencia de información y se puede trabajar con el trámite seleccionado

2.1.3 Selección de Bitácora de Trabajo

Comenzamos con la Recepción del trámite que es cuando el ciudadano o promovente entrega en la ventanilla de Control Ciudadano los documentos requeridos en el formato para gestionar el trámite. En Control Ciudadano se valida esta documentación y se emite un acuse de recibo el cual incluye una relación de documentos entregados y un número de Bitácora. Con este número de bitácora se llevará a cabo todo el proceso del trámite dentro del SNGF.

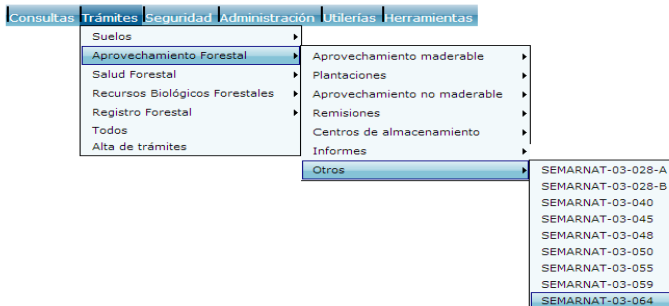
Una vez que se tiene el número de Bitácora, se turna al técnico evaluador para su continuidad.

Ya que estamos dentro del sistema del SNGF, en el menú de trámites seleccionamos la opción Aprovechamiento Forestal, Otros y después se elige el trámite 03-064.

Una vez elegido el trámite, en la pantalla que aparece se busca el número de bitácora utilizando la herramienta de filtro, la cual consiste en seleccionar entre dos opciones que son: Contiene o Inicia y se elige cualquiera de estas, seguida de anotar el dato requerido y automáticamente aparecerán las Bitácoras que contengan o inicien con los datos solicitados.

Al seleccionar la bitácora se desplegará el menú con todos los procesos con que cuenta el trámite 03-064.

Selección del Trámite



The screenshot shows the user interface of the SEMARNAT system. At the top, there are logos for SEMARNAT and the Mexican Government, and the title 'Sistema Nacional de Gestión Forestal'. Below the logos, there is a navigation bar with tabs for 'Consultas', 'Trámites', 'Seguridad', 'Administración', 'Utilerías', and 'Herramientas'. The 'Trámites' tab is active. A dropdown menu is open under 'Trámites', showing a list of categories: 'Suelos', 'Aprovechamiento Forestal', 'Salud Forestal', 'Recursos Biológicos Forestales', 'Registro Forestal', 'Todos', and 'Alta de trámites'. The 'Aprovechamiento Forestal' category is expanded, showing sub-items: 'Aprovechamiento maderable', 'Plantaciones', 'Aprovechamiento no maderable', 'Remisiones', 'Centros de almacenamiento', and 'Informes'. The 'Otros' category is also expanded, showing a list of process codes: 'SEMARNAT-03-028-A', 'SEMARNAT-03-028-B', 'SEMARNAT-03-040', 'SEMARNAT-03-045', 'SEMARNAT-03-048', 'SEMARNAT-03-050', 'SEMARNAT-03-055', 'SEMARNAT-03-059', and 'SEMARNAT-03-064'. The 'SEMARNAT-03-064' option is highlighted. In the bottom right corner, there is a small icon of a graduation cap.

Guía de Usuario
V1 DOC 03-064 Guia Usuario.docx

Versión: 1.0
Fecha: 17 – Enero - 2014

Selección de Bitácora

Inicio de Sesión: 19/01/2014 17:08:41

Usuario: ADMINISTRADOR

Cerrar Sesión

[Consultas](#) [Trámites](#) [Seguridad](#) [Administración](#) [Utillerías](#) [Herramientas](#)

Trámites [Aprovechamiento Forestal](#) Otros [SEMARNAT-03-064](#)

Bitácora

Bitácora

  Buscar en valor +

Estatus Fecha Oficial de Recepción / / 

Bitácora	Estatus	Entidad Gestión	Fecha oficial de recepción	RFC Promovente	Promovente
  16/L7-0603/11/12	Activo	Michoacán	29/11/2012 12	GATJ420728Q10	JORGE ALEJANDRO GARCIA TORTORIELLO

Trabajar con esta bitácora

- Filtro por estatus de bitácora
- Filtro por entidad de gestión

Guía de Usuario
V1 DOC 03-064 Guia Usuario.docx

Versión: 1.0
Fecha: 17 – Enero - 2014

3. RECEPCIÓN:

3.1 Datos de la Recepción

Es la primera pantalla del menú, donde el usuario puede visualizar los datos de la recepción capturados en el ECC.



Inicio de Sesión: 19/01/2014 17:08:41 Usuario: ADMINISTRADOR [Cerrar Sesión](#)

[Consultas](#) | [Trámites](#) | [Seguridad](#) | [Administración](#) | [Utilerías](#) | [Herramientas](#)
[Recepción](#) | [Integración](#) | [Evaluación](#) | [Resolución](#) | [Notificación](#)
[Recepción](#) | [Datos de la recepción](#)

BITACORA_BITACORA

[↩](#)

Datos de la recepción	
BITACORA	16/L7-0603/11/12
RFC	GATJ420728Q10
PROMOVENTE	JORGE ALEJANDRO GARCIA TORTORIELLO
PERSONA QUE REALIZA EL TRAMITE	LUIS MANUEL ACOSTA IBARRA
OBSERVACIONES	
FECHA DE RECEPCIÓN	29/11/12
SITUACIÓN	[990003] EVALUACION
USUARIO QUE CAPTURA	ERIKA RENTERIA RODRIGUEZ

Los Campos que se visualizan en la pantalla son:

- Bitácora
- RFC
- Promovente
- Persona que realiza el trámite
- Observaciones
- Fecha de recepción
- Situación
- Usuario que captura

Guía de Usuario
V1 DOC 03-064 Guia Usuario.docx

Versión: 1.0
Fecha: 17 – Enero - 2014

4. INTEGRACIÓN DEL EXPEDIENTE

4.1 Requisitos

En esta pantalla aparecen los datos de la bitácora con la que se está trabajando, y una lista con la información de los documentos entregados por el promovente.

The screenshot shows the user interface for the 'Requisitos del trámite' (Requirements of the process) section. At the top, there are logos for SEMARNAT and the Mexican government, along with the system name 'Sistema Nacional de Gestión Forestal'. A user information box on the right shows 'Trámite: SEMARNAT-03-064 - Trámite unificado de aprovechamiento forestal', 'Bitácora: 16/L7-0603/11/12', 'Estatus: Abierta', and 'Situación: [990003] EVALUACION'. Below this, the user is logged in as 'ADMINISTRADOR' on '19/01/2014 17:08:41'. A navigation menu includes 'Consultas', 'Trámites', 'Seguridad', 'Administración', 'Utilerías', 'Herramientas', 'Recepción', 'Integración', 'Evaluación', 'Resolución', 'Notificación', and 'Integración Requisitos'. The main content area is titled 'Requisitos del trámite' and shows a bitácora for '16/L7-0603/11/12'. A list of required documents is displayed, including: 'DOCUMENTO QUE ACREDITE LA PERSONALIDAD DEL SOLICITANTE (ORIGINAL O COPIA CERTIFICADA PARA COTEJO Y UNA COPIA)', 'COMPROBANTE DE PAGO DE DERECHOS - ORIGINAL', 'TITULO QUE ACREDITE EL DERECHO DE PROPIEDAD O POSESION RESPECTO DEL TERRENO O TERRENOS OBJETO DE LA SOLICITUD (ORIGINAL O COPIA CERTIFICADA)', 'TRATANDOSE DE EJIDOS Y COMUNIDADES, ACTA DE ASAMBLEA DE CONFORMIDAD CON LA LEY AGRARIA, QUE CONTenga EL ACUERDO DEL NUCLEO AGRARIO PARA LA PARTICIPACION EN LAS LABORES DE LA COMUNIDAD', 'TRATANDOSE DE EJIDOS Y COMUNIDADES, REGLAMENTO INTERNO EN EL CUAL SE DEFINAN LAS OBLIGACIONES Y FORMAS DE PARTICIPACION EN LAS LABORES DE LA COMUNIDAD', 'PLANO GEOREFERENCIADO INDICANDO UBICACION, SUPERFICIE Y COLINDANCIAS DEL PREDIO', 'MANIFESTACION BAJO PROTESTA DE DECIR VERDAD, DE LA SITUACION LEGAL DEL PREDIO O PREDIOS Y, EN SU CASO, SOBRE CONFLICTOS AGRARIOS', 'DOCUMENTO TECNICO UNIFICADO, CON SUS ANEXOS, QUE CONTenga LA INFORMACION CORRESPONDIENTE A LA MANIFESTACION DE IMPACTO AMBIENTAL EN EL PREDIO', and 'RESUMEN DEL CONTENIDO DEL DOCUMENTO TECNICO UNIFICADO (FORMATO ELETRONICO 1 ORIGINAL EN CD)'. A 'Cerrar Sesión' button is visible in the top right corner.

4.2 Solicitud de Información Faltante.

En esta sección se capturan los argumentos para la elaboración del oficio de solicitud de información faltante

The screenshot shows the user interface for the 'Solicitud de información' (Request for information) section. It features the same SEMARNAT and Mexican government logos and system name as the previous screenshot. The user information box on the right shows 'Trámite: SEMARNAT-03-064 - Trámite unificado de aprovechamiento forestal', 'Bitácora: 16/L7-0603/11/12', 'Estatus: Abierta', and 'Situación: [990003] EVALUACION'. The user is logged in as 'ADMINISTRADOR' on '19/01/2014 17:08:41'. The navigation menu includes 'Consultas', 'Trámites', 'Seguridad', 'Administración', 'Utilerías', 'Herramientas', 'Recepción', 'Integración', 'Evaluación', 'Resolución', 'Notificación', and 'Integración Solicitud de información faltante'. The main content area is titled 'Solicitud de información' and shows a bitácora for '16/L7-0603/11/12'. Below this, there is a table with columns for 'Proceso', 'Fecha', 'Usuario', 'Status', and 'Imprime'. A 'Cerrar Sesión' button is visible in the top right corner.

Guía de Usuario
V1 DOC 03-064 Guia Usuario.docx

Versión: 1.0
Fecha: 17 – Enero - 2014

5. EVALUACIÓN

5.1 Historial del trámite



SECRETARÍA DE MEDIO AMBIENTE
Y RECURSOS NATURALES



**Sistema Nacional de
Gestión Forestal**

Trámite: SEMARNAT-03-064 - Tramite unificado de aprovechamiento forestal
 Bitácora: 16/L7-0603/11/12 Estatus: Abierta
 Situación: [990003] EVALUACION

Inicio de Sesión: 19/01/2014 17:08:41 Usuario: ADMINISTRADOR Cerrar Sesión

Consultas Trámites Seguridad Administración Utilerías Herramientas

Recepción Integración Evaluación Resolución Notificación

Evaluación Historial del trámite

Historial del Trámite

HISTORIAL DEL TRAMITE

Bitácora Padre	Bitácora Hijo	Tipo de trámite Padre	Tipo de trámite Hijo	Elementos de vinculación	Situación	Registro Forestal Nacional	Fe
----------------	---------------	-----------------------	----------------------	--------------------------	-----------	----------------------------	----

5.2 Datos del promovente



SECRETARÍA DE MEDIO AMBIENTE
Y RECURSOS NATURALES



**Sistema Nacional de
Gestión Forestal**

Trámite: SEMARNAT-03-064 - Tramite unificado de aprovechamiento forestal
 Bitácora: 16/L7-0603/11/12 Estatus: Abierta
 Situación: [990003] EVALUACION

Inicio de Sesión: 19/01/2014 17:08:41 Usuario: ADMINISTRADOR Cerrar Sesión

Consultas Trámites Seguridad Administración Utilerías Herramientas

Recepción Integración Evaluación Resolución Notificación

Evaluación Datos del Promovente

Datos del promovente

Datos de la solicitud

- * Bitácora 12 16/L7-0603/11/12
- * Fecha 13 29/11/2012
- * Delegación de la SEMARNAT 14 Michoacán
- Solicitante
- * Nombre, Denominación o Razón Social 15 JORGE ALEJANDRO GARCIA TORTORIELLO
- * Tipo de persona 16 Física
- Institución 17 Propietario
- Cargo 18
- RFC 19 GATJ420728Q10
- * CURP 20 GATJ420728HMNRRR02
- Calle y No. 21 Calle Paseo del Pescador No. 14
- Colonia / Nombre del predio 22 Colonia La Peñita de San Pablo
- Estado 23 Michoacán
- * Municipio o Delegación 24 Jacona
- Localidad o población 25 Jacona
- Código Postal 26 59800
- Teléfono 27 951 5164727
- Correo electrónico
- Apoyo CONAFOR 28 No

* Datos Obligatorios

Guía de Usuario
V1 DOC 03-064 Guía Usuario.docx

Versión: 1.0
Fecha: 17 – Enero - 2014

5.3 Dictámenes y Opiniones



The screenshot shows the SEMARNAT system interface for 'Dictámenes y Opiniones'. The header includes the SEMARNAT logo, the system name 'Sistema Nacional de Gestión Forestal', and user information: 'SEMARNAT 03.04 - Trámite virtual de aprovechamiento forestal', 'USUARIO: 16170051112', and 'ESTADO: Nuevo'. The user is identified as 'ADMINISTRADOR'. The main menu includes 'Inicio de Sesión', 'Comodidad', 'Familia', 'Seguridad', 'Administración', 'Oficinas', 'Incentivos', 'Aceptación', 'Integración', 'Evaluación', 'Emisión', and 'Justificación'. The current page is 'Evaluación: Dictámenes y Opiniones'. The main content area shows a form for 'Dictámenes y Opiniones' with the following fields:

- Solicitud:** 01/AQ-0085/07/12
- Dictamen Técnico:** [Dropdown menu]
- Tipo de Opinión:** [Dropdown menu]
- Fecha:** [Date field]
- Nº. de Dictamen:** [Text field]
- Dictamen Jurídico:** [Dropdown menu]
- Tipo de Opinión:** [Dropdown menu]
- Fecha:** [Date field]
- Número de Oficio:** [Text field]
- Opinión del Consejo Estatal Forestal:** [Dropdown menu]
- Fecha de solicitud:** [Date field]
- Tipo de Opinión:** [Dropdown menu]
- Fecha:** [Date field]
- Número de Oficio:** [Text field]

At the bottom, there is a table with columns: 'Institución', 'Fecha de solicitud', 'Tipo de opinión', 'Fecha de opinión', 'No. de oficio', and 'Justificación de opinión'.

5.3.1 Nuevo Registro- Dictámenes y Opiniones



The screenshot shows the SEMARNAT system interface for 'Nuevo Registro- Dictámenes y Opiniones'. The header is identical to the previous screenshot. The main menu is the same. The current page is 'Evaluación: Dictámenes y Opiniones'. The main content area shows a form for 'Nuevo Registro- Dictámenes y Opiniones' with the following fields:

- Solicitud:** 01/AQ-0085/07/12
- Institución:** [Dropdown menu]
- Fecha de solicitud:** [Date field]
- Tipo de opinión:** [Dropdown menu]
- Fecha de opinión:** [Date field]
- Número de oficio:** [Text field]
- Justificación de opinión:** [Text area]

Guía de Usuario
V1 DOC 03-064 Guia Usuario.docx

Versión: 1.0
Fecha: 17 – Enero - 2014

5.4 Datos del predio



5.4.1 Datos generales del predio



Guía de Usuario
V1 DOC 03-064 Guia Usuario.docx

Versión: 1.0
Fecha: 17 – Enero - 2014

5.4.2 Datos del plano georreferenciado



Inicio de Sesión: 26/12/2013 16:54:59 Usuario: ADMINISTRADOR

SEMARNAT Sistema Nacional de Gestión Forestal

Título: SEMARNAT 03-064 - Guía de usuario de aprovechamiento forestal
Estado: 16/12/2013 Estado: Actual
Usuario: JORGE EVALUACION

Inicio de Sesión: 26/12/2013 16:54:59 Usuario: ADMINISTRADOR

Control de Calidad Seguridad Administración Vigilancia Instrumentos
Integración Integración Evaluación Evaluación Evaluación Evaluación

Evaluación Datos del predio

Datos del predio

Datos Generales del predio Datos del plano georreferenciado Colindancia del predio Tipo de ecosistema

Datos del plano georreferenciado

Plano Georreferenciado

Conjunto de Coordenadas

Es conjunto de coordenadas? No Sí

Número de conjuntos

Nombre del polígono

Buscar

Demarcación

5.4.2.1 Plano Georeferenciado



Inicio de Sesión: 26/12/2013 16:54:59 Usuario: ADMINISTRADOR

SEMARNAT Sistema Nacional de Gestión Forestal

Título: SEMARNAT 03-064 - Guía de usuario de aprovechamiento forestal
Estado: 16/12/2013 Estado: Actual
Usuario: JORGE EVALUACION

Inicio de Sesión: 26/12/2013 16:54:59 Usuario: ADMINISTRADOR

Control de Calidad Seguridad Administración Vigilancia Instrumentos
Integración Integración Evaluación Evaluación Evaluación Evaluación

Evaluación Datos del predio

Plano Georeferenciado

Datos del plano georreferenciado

Predio: LAS CAÑAS

Ver mapa

Descripción del conjunto

Tipo de coordenadas

Datum

Zona UTM

No. de coordenadas

Ver mapa

Mapa Aprox 528.761800 m

vertice	X	Y
1	431,037.000000	1,945,206.000000
2	431,375.000000	1,945,420.000000
3	431,577.000000	1,945,596.000000
4	431,644.000000	1,945,532.000000
5	431,805.000000	1,945,637.000000
6	432,141.000000	1,945,637.000000
7	432,345.000000	1,945,802.000000
8	432,518.000000	1,945,902.000000
9	432,586.000000	1,945,882.000000
10	432,584.000000	1,945,802.000000
11	432,987.000000	1,944,790.000000
12	433,086.000000	1,944,707.000000

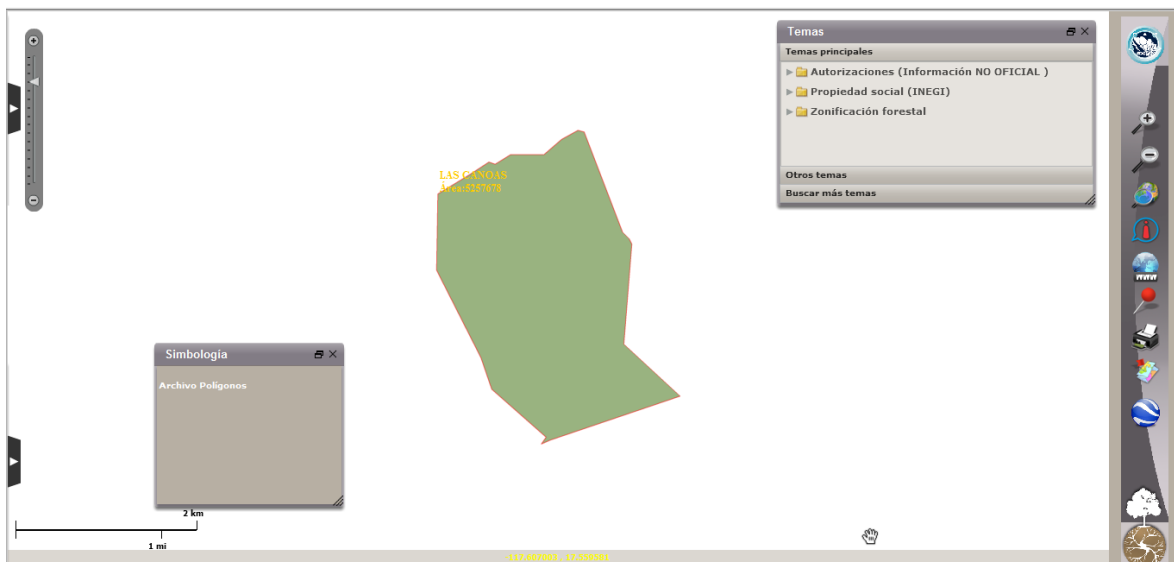
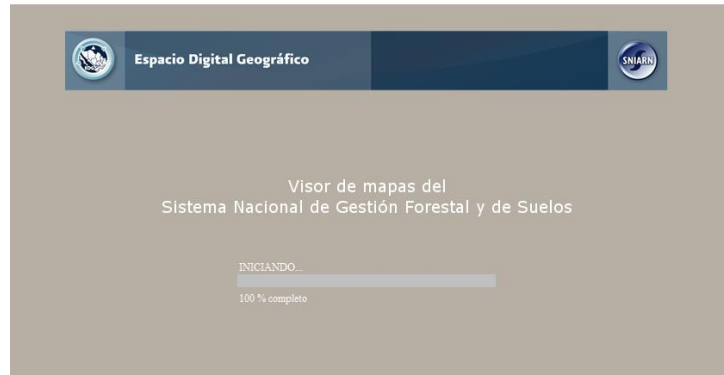
Carga desde Excel

Examinar... Cargar

Guía de Usuario
V1 DOC 03-064 Guia Usuario.docx

Versión: 1.0
Fecha: 17 – Enero - 2014

5.4.2.1.1 Visor de mapas



Guía de Usuario
V1 DOC 03-064 Guia Usuario.docx

Versión: 1.0
Fecha: 17 – Enero - 2014

5.4.3 Colindancia del predio



The screenshot shows the 'Evaluación Datos del predio' section. It includes a navigation menu with options like 'Inicio', 'Inicio de Sesión', 'Seguridad', 'Administración', 'Módulos', 'Reportes', 'Ayuda', 'Inicio de Sesión', 'Inicio', 'Evaluación', 'Evaluación', 'Evaluación', 'Evaluación', 'Evaluación'. The main content area has tabs for 'Datos Generales del predio', 'Datos del plano georeferenciado', 'Colindancia del predio', and 'Tipo de ecosistema'. Under 'Colindancia del predio', there is a table with columns for 'Colindancia Norte', 'Colindancia Sur', 'Colindancia Este', 'Colindancia Oeste', 'Colindancia Noroeste', 'Colindancia Suroeste', 'Colindancia Noreste', 'Colindancia Suroeste', 'Colindancia Noroeste', and 'Nombre de la cuenca y sub-cuenca'. The 'Nombre de la cuenca y sub-cuenca' field is filled with '5205'. A 'Datos Obligatorios' note is present at the bottom left of the table.

5.4.4 Tipo de ecosistema



The screenshot shows the 'Evaluación Datos del predio' section. It includes a navigation menu with options like 'Inicio', 'Inicio de Sesión', 'Seguridad', 'Administración', 'Módulos', 'Reportes', 'Ayuda', 'Inicio de Sesión', 'Inicio', 'Evaluación', 'Evaluación', 'Evaluación', 'Evaluación', 'Evaluación'. The main content area has tabs for 'Datos Generales del predio', 'Datos del plano georeferenciado', 'Colindancia del predio', and 'Tipo de ecosistema'. Under 'Tipo de ecosistema', there is a table with columns for 'Ecosistema', 'Porcentaje de Ecosistema', and 'Val. del Ecosistema'. The table is currently empty.

Guía de Usuario
V1 DOC 03-064 Guia Usuario.docx

Versión: 1.0
Fecha: 17 – Enero - 2014

5.4.4.1 Selección del tipo de ecosistema



The screenshot shows the 'Selección Tipo de ecosistema' form. It includes a header with SEMARNAT and Sistema Nacional de Gestión Forestal logos, a user menu, and a navigation bar. The main form area contains the following fields:

Selección Tipo de ecosistema	12/AS-0037/10/08
Bitácora	12/AS-0037/10/08
Tipo de ecosistema	[Dropdown menu]
% ecosistema	0.00 %
Volumen ecosistema	0.0000

5.5 Datos PMF



The screenshot shows the 'Datos del PMF' form. It includes the same header and navigation bar as the previous screenshot. The main form area contains the following fields:

Datos del PMF	12/AS-0037/10/08
Bitácora	12/AS-0037/10/08
Nombre del Predio	LAS CANOAS

5.5.1 Datos del PMF



The screenshot shows the 'Datos del PMF' form with a detailed table of data. It includes the same header and navigation bar. The main form area contains the following fields:

Datos del PMF	12/AS-0037/10/08
Predio	LAS CANOAS
Tipo de Programa de Manejo	Aprovechamiento
Tipo de Aprovechamiento	Aprovechamiento de recursos forestales m
Ciclo de Corte	10 años
Turno	50 años
Vigencia	10 años
Fecha de Conclusión	31/12/2018
Áreas de Conservación y Aprovechamiento	20.03 ha
Restregida	4 %
Áreas de Producción	306.33 ha
Porcentaje	83 %
Áreas de Restauración	30.00 ha
Porcentaje	6 %
Otro Uso	24.75 ha
Porcentaje	5 %
Áreas total forestal	426.36 ha
Área Total del Predio	461.15 ha
Área total por aprovechar o intervenir	139.08 ha
¿La propuesta de distribución de productos es por especie?	Si

Guía de Usuario
V1 DOC 03-064 Guia Usuario.docx

Versión: 1.0
Fecha: 17 – Enero - 2014

5.5.2 Especies por aprovechar

SEMARNAT SECRETARÍA DE MEDIO AMBIENTE Y RECURSOS NATURALES

Sistema Nacional de Gestión Forestal

Título: SEMARNAT-03-064 - Trámite unificado de aprovechamiento forestal
Estación: 16/L7-003/1112 Estado: **Activa**
Situación: [9000] EVALUACION

Inicio de Sesión: 26/12/2013 16:54:59 Usuario: ADMINISTRADOR [Cerrar Sesión](#)

Consultas Trámites Seguridad Administración Utilidades Herramientas
Recepción Integración Evaluación Resolución Notificación
Evaluación **Datos PMF**

Datos del PMF

Especies por aprovechar

Especies Por Aprovechar		Nombre Científico
		Pinus oaxacana
		Pinus michoacana cornuta
		Pinus maximinoii (tenuifolia)
		Pinus lawsoni
		Quercus spp.
		Otras hojosas

Existencias Reales por hectárea m3 VTA/ha
 Incremento Corriente Anual m3/ha/año
 Incremento Medio Anual m3/ha/año
 Existencias Reales Totales m3 VTA
 Intensidad de Corta %
 Edad de Aprovechamiento años
 Diámetro de Corta cm
 Densidad Residual m3 VTA
 Densidad Residual por hectárea
 Sistema Silvícola
 Método o Sistema de Manejo
 Fecha de elaboración de PMF

5.6 Datos de Aprovechamiento y posibilidad anual de aprovechamiento

SEMARNAT SECRETARÍA DE MEDIO AMBIENTE Y RECURSOS NATURALES

Sistema Nacional de Gestión Forestal

Título: SEMARNAT-03-064 - Trámite unificado de aprovechamiento forestal
Estación: 16/L7-003/1112 Estado: **Activa**
Situación: [9000] EVALUACION

Inicio de Sesión: 27/12/2013 11:52:11 Usuario: ADMINISTRADOR [Cerrar Sesión](#)

Consultas Trámites Seguridad Administración Utilidades Herramientas
Recepción Integración Evaluación Resolución Notificación
Evaluación **Datos de Aprovechamiento y Posibilidad Anual de Aprovechamiento**

Datos de Aprovechamiento y Posibilidad Anual de Aprovechamiento

Datos de la Posibilidad anual
Estación: 12/AS-0037/10/08
[Nombre del Predio](#)
LAS CAÑAS

Guía de Usuario
V1 DOC 03-064 Guia Usuario.docx

Versión: 1.0
Fecha: 17 – Enero - 2014

5.6.1.1 Genera Anualidades



The screenshot shows the 'Genera Anualidades' form in the SEMARNAT system. The form includes the following fields and information:

- Inicio de Sesión:** 27/12/2013 11:52:11
- Usuario:** ADMINISTRADOR
- Form Fields:**
 - Bitácora:** 12/AS-0037/10/08
 - No. Anualidades:** 10
 - Fecha probable de inicio de la primera anualidad:** 30/12/13
 - Criterio de anualidad:** -Seleccione-
 - Año calendario:** (Dropdown menu)
- Ajuste primera anualidad:**

La primera anualidad se ajustará al calendario fiscal que finaliza el 31 de diciembre del año en curso, en caso de que la fecha probable de inicio de la primera anualidad sea después del 30 de junio, el vencimiento de la anualidad se calculará hasta el 31 de diciembre del siguiente año.

5.6.2 Datos de Aprovechamiento con UMM



The screenshot shows the 'Datos de Aprovechamiento' form in the SEMARNAT system. The form includes the following fields and information:

- Inicio de Sesión:** 27/12/2013 11:52:11
- Usuario:** ADMINISTRADOR
- Form Fields:**
 - Bitácora:** 12/AS-0037/10/08
 - Predio:** 001 LAS CANOAS
 - No. de anualidad:** 10
 - Fecha de inicio:** 11/12/08
 - Fecha de término:** 31/12/09
 - Anualidad con intervención:** 5
- Legend:**
 - * Datos Obligatorios

Guía de Usuario
V1 DOC 03-064 Guia Usuario.docx

Versión: 1.0
Fecha: 17 – Enero - 2014

5.6.3.2 Posibilidad Anual por género y especie



SEMARNAT SECRETARÍA DE MEDIO AMBIENTE Y RECURSOS NATURALES

Sistema Nacional de Gestión Forestal

Inicio de Sesión: 27/12/2013 11:52:11 Usuario: ADMINISTRADOR

Trámite: SEMARNAT-03-064 - Trámite unificado de aprovechamiento forestal
Bitácora: 16/L7-0003/11/12 Estatus: Abierta
Situación: [990003] EVALUACION

Inicio de Sesión: 27/12/2013 11:52:11 Usuario: ADMINISTRADOR

Consultas Trámites Seguridad Administración Utilerías Herramientas

Recepción Integración Evaluación Resolución Notificación

Evaluación Datos de Aprovechamiento y Posibilidad Anual de Aprovechamiento

Datos de aprovechamiento y posibilidad anual de aprovechamiento

Datos de Aprovechamiento Unidades Básicas de Manejo Posibilidad Anual por Género y Especie

Volumen total de aprovechamiento: 1,373.09

5.7 Datos del PSTF



SEMARNAT SECRETARÍA DE MEDIO AMBIENTE Y RECURSOS NATURALES

Sistema Nacional de Gestión Forestal

Inicio de Sesión: 30/12/2013 10:37:01 Usuario: ADMINISTRADOR

Trámite: SEMARNAT-03-064 - Trámite unificado de aprovechamiento forestal
Bitácora: 16/L7-0003/11/12 Estatus: Abierta
Situación: [990003] EVALUACION

Inicio de Sesión: 30/12/2013 10:37:01 Usuario: ADMINISTRADOR

Consultas Trámites Seguridad Administración Utilerías Herramientas

Recepción Integración Evaluación Resolución Notificación

Evaluación Datos PSTF

Datos del PSTF

Bitácora 12/AS-0037/10/08

Datos del PSTF que elabora el PMF

Nombre, denominación o razón social 153 ING. JOEL GARCIA PALACIOS

Inscripción en el RFN

Libro 154 GRO

Tipo 155 UI

Volumen 156 2

Número 157 16

Año 243

Número de registro 158 Lib. GRO T-UI Vol. 2 Núm. 16

Validar datos del PSTF que elabora el PMF

Datos del PSTF que ejecuta el PMF

Nombre, denominación o razón social 159 ING. JOEL GARCIA PALACIOS

Inscripción en el RFN

Libro 160 GRO

Tipo 161 UI

Volumen 162 2

Número 163 16

Año 242

Número de registro 164 Lib. GRO T-UI Vol. 2 Núm. 16

Validar datos del PSTF que ejecuta el PMF

Guía de Usuario
V1 DOC 03-064 Guia Usuario.docx

Versión: 1.0
Fecha: 17 – Enero - 2014

5.8 Datos de la autorización de la MIA



Sistema Nacional de Gestión Forestal

Trámite:	SEMARNAT-03-064 - Trámite unificado de aprovechamiento forestal	
Bitácora:	16/L7-0003/11/12	Estatus: Abierta
Situación:	[390003] EVALUACION	

Inicio de Sesión: 30/12/2013 10:37:01

Usuario: ADMINISTRADOR

Cerrar Sesión

Consultas Trámites Seguridad Administración Utilerías Herramientas

Recepción Integración Evaluación Resolución Notificación

Evaluación **Datos de la Autorización de la MIA**

Datos de la autorización de la MIA



Datos de la autorización de la MIA

Bitácora 12/AS-0037/10/08

Número de oficio 176

Fecha de autorización 171 30/12/2013 

Guía de Usuario
V1 DOC 03-064 Guia Usuario.docx

Versión: 1.0
Fecha: 17 – Enero - 2014

5.9 Datos de Aprovechamiento no maderable

5.9.1 Calendario de Aprovechamiento



SEMARNAT SECRETARÍA DE MEDIO AMBIENTE Y RECURSOS NATURALES

Sistema Nacional de Gestión Forestal

Inicio de Sesión: 30/12/2013 10:37:01 Usuario: ADMINISTRADOR [Cerrar Sesión](#)

Consultas | Trámites | Seguridad | Administración | Utilerías | Herramientas

Recepción | Integración | Evaluación | Resolución | Notificación

Evaluación | **Datos de aprovechamiento no maderable**

Datos de aprovechamiento no maderable

Calendario de Aprovechamiento | Superficie y Cantidades a aprovechar | Resumen de Superficies y Cantidades | Superficie y Cantidades Totales

Datos del calendario de aprovechamiento
Bitácora: 03/F5-0005/12/12
Calendario de aprovechamiento
Número de especies por aprovechar: 178

Tipo de Producto	Nombre Científico	Nombre común	Volumen a aprovechar	Unidad de medida
Plantas completas muertas (esqueletos)	Pachycereus pringlei	Cardón	187.20	Metros cúbicos v.t.a.
Plantas completas muertas (esqueletos)	Stenocereus sp.	Pitini	161.77	Metros cúbicos v.t.a.
Plantas completas muertas (esqueletos)	Opuntia cholla	Cholla	681.55	Metros cúbicos v.t.a.

Volumen total a aprovechar ¹⁹⁴ 1030.52

Volumen total a aprovechar	Unidad de Medida
1030.52	Metros cúbicos v.t.a.

Anualidad	Inicio	Término	Superficie *	Cantidad
1	31/01/2013	30/01/2014	720.00	206.10
2	31/01/2014	30/01/2015	720.00	206.10
3	31/01/2015	30/01/2016	720.00	206.10
4	31/01/2016	30/01/2017	720.00	206.10
5	31/01/2017	30/01/2018	720.00	206.10

Total de Anualidades 5

Guía de Usuario
V1 DOC 03-064 Guia Usuario.docx

Versión: 1.0
Fecha: 17 – Enero - 2014

5.9.1.1 Datos del calendario de Aprovechamiento

SEMARNAT SECRETARÍA DE MEDIO AMBIENTE Y RECURSOS NATURALES | **Sistema Nacional de Gestión Forestal**

Trámite: SEMARNAT-03-064 - Trámite certificado de aprovechamiento forestal
 Bitácora: 10/LT-0005/11/12 Estado: **Adiada**
 Situación: [39000] EVALUACION

Inicio de Sesión: 30/12/2013 12:06:00 Usuario: ADMINISTRADOR Cerrar Sesión

[Consultas](#) [Trámites](#) [Seguridad](#) [Administración](#) [Utilerías](#) [Herramientas](#)

[Recepción](#) [Integración](#) [Evaluación](#) [Resolución](#) [Notificación](#)

[Evaluación](#) [Datos de aprovechamiento no maderable](#)

Calendario Aprovechamiento



Datos del calendario de aprovechamiento

Bitácora 03/F5-0005/12/12

Género 100

Nombre científico de la especie a aprovechar 101

Nombre común de la especie a aprovechar 102

Parte por aprovechar 103

Tipo de producto 104

Volumen a aprovechar durante la vigencia 105

Volumen a aprovechar durante la vigencia 106

Unidad de medida del volumen a aprovechar durante la vigencia 108

Existencia reales totales 107

Unidades de las existencias reales totales 108

¿La superficie que se va a aprovechar anualmente, es la misma que la superficie a aprovechar durante la vigencia? 109

Son superficies alternas? 101

NOM que regula su aprovechamiento 102 NOM-005-SEMARNAT-1997

103 NOM-005-SEMARNAT-1997: Que establece los procedimientos, criterios y especificaciones para realizar el aprovechamiento, transporte y almacenamiento de corteza, tallos y plantas completas de vegetación forestal.

* Datos Obligatorios

Guía de Usuario
V1 DOC 03-064 Guia Usuario.docx

Versión: 1.0
Fecha: 17 – Enero - 2014

5.9.1.2 Calendario de Aprovechamiento-Detalle



SEMARNAT SECRETARÍA DE MEDIO AMBIENTE Y RECURSOS NATURALES

Sistema Nacional de Gestión Forestal

Trámite: SEMARNAT-03-064 - Trámite unificado de aprovechamiento forestal
 Bitácora: 15/L7-0603/11/12 Estatus: Abierta
 Situación: [990003] EVALUACION

Inicio de Sesión: 30/12/2013 12:06:00 Usuario: ADMINISTRADOR [Cerrar Sesión](#)

Consultas | Trámites | Seguridad | Administración | Utilerías | Herramientas
 Recepción | Integración | Evaluación | Resolución | Notificación
 Evaluación | **Datos de aprovechamiento no maderable**

Calendario Aprovechamiento

Calendario de Aprovechamiento Superficie y Cantidades a aprovechar

Calendario de aprovechamiento
 Bitácora: 03/F5-0005/12/12
 Anualidad: 393 6
 Fecha de inicio de la anualidad: 394 //
 Fecha de término de la anualidad: 395 //

Predio	Especie	Superficie	Cantidad	Unidad

Guía de Usuario
V1 DOC 03-064 Guia Usuario.docx

Versión: 1.0
Fecha: 17 – Enero - 2014

5.9.1.2.1 Calendario de Aprovechamiento

Inicio de Sesión: 30/12/2013 12:06:00

Usuario: ADMINISTRADOR

Cerrar Sesión

Consultas Trámites Seguridad Administración Utilerías Herramientas

Recepción Integración Evaluación Resolución Notificación

Evaluación Datos de aprovechamiento no maderable

Calendario Aprovechamiento



Calendario de aprovechamiento

Bitácora 03/FS-0005/12/12

Anualidad 354 0

Nombre del predio 357 La Fortuna o Arroyo de Guadalupe

Especie por aprovechar 358 Pachycereus pringlei

Superficie por aprovechar 359 100.00 ha

Cantidad por aprovechar 361 100.00

Unidades de la cantidad por aprovechar 363 Metros cúbicos v.t.a.

Áreas de corta por aprovechar 362

¿La superficie que se va a aprovechar anualmente, es la misma que la superficie total por aprovechar? 365 Si

Datos Obligatorios

Guía de Usuario
V1 DOC 03-064 Guia Usuario.docx

Versión: 1.0
Fecha: 17 – Enero - 2014

5.9.1.3 Superficies y Cantidades por aprovechar



SEMARNAT SECRETARÍA DE MEDIO AMBIENTE Y RECURSOS NATURALES

Sistema Nacional de Gestión Forestal

Inicio de Sesión: 30/12/2013 10:37:01 Usuario: ADMINISTRADOR [Cerrar Sesión](#)

Trámite: SEMARNAT-03-064 - Trámite unificado de aprovechamiento forestal
 Etapa: 10/LT-0603/11/12 Estado: **Adierna**
 Situación: [990001] EVALUACION

Consultas | Trámites | Seguridad | Administración | Utilerías | Herramientas
 Recepción | Integración | Evaluación | Resolución | Notificación
 Evaluación | Datos de aprovechamiento no maderable

Calendario Aprovechamiento

Calendario de Aprovechamiento **Superficie y Cantidades a aprovechar**

Resumen de superficies a aprovechar durante la vigencia por especie Resumen de superficies a aprovechar durante la vigencia por predio

Especie	Predio	Superficie *	Predio	Superficie *	
Resumen de cantidades a aprovechar durante la vigencia por especie Resumen de cantidades a aprovechar durante la vigencia por predio					
Especie	Cantidad	Unidad de medida	Predio	Cantidad	Unidad de medida
Superficie por aprovechar anualmente			344	0.00	ha *
Cantidad por aprovechar anualmente				0.00	

* Estos valores fueron calculados considerando que la superficie que se va a aprovechar anualmente puede o no ser la misma que la superficie total por aprovechar por cada uno de los predios.

Guía de Usuario
V1 DOC 03-064 Guía Usuario.docx

Versión: 1.0
Fecha: 17 – Enero - 2014

5.9.2 Superficie y Cantidades a aprovechar

Inicio de Sesión: 30/12/2013 12:06:00

Usuario: ADMINISTRADOR

Cerrar Sesión

Consultas Trámites Seguridad Administración Utilerías Herramientas

Recepción Integración Evaluación Resolución Notificación

Evaluación Datos de aprovechamiento no maderable

Datos de aprovechamiento no maderable

Desglose de superficies y cantidades a aprovechar durante la vigencia					
Predio	Anualidad	Especie	Superficie	Cantidad	Unidad
La Fortuna o Arroyo de Guadalupe	1	Pachycereus pringlei	240.00	37.44	Metros cúbicos v.t.a.
La Fortuna o Arroyo de Guadalupe	1	Stenocereus sp.	240.00	32.35	Metros cúbicos v.t.a.
La Fortuna o Arroyo de Guadalupe	1	Opuntia cholla	240.00	136.31	Metros cúbicos v.t.a.
La Fortuna o Arroyo de Guadalupe	2	Pachycereus pringlei	240.00	37.44	Metros cúbicos v.t.a.
La Fortuna o Arroyo de Guadalupe	2	Stenocereus sp.	240.00	32.35	Metros cúbicos v.t.a.
La Fortuna o Arroyo de Guadalupe	2	Opuntia cholla	240.00	136.31	Metros cúbicos v.t.a.
La Fortuna o Arroyo de Guadalupe	3	Pachycereus pringlei	240.00	37.44	Metros cúbicos v.t.a.
La Fortuna o Arroyo de Guadalupe	3	Stenocereus sp.	240.00	32.35	Metros cúbicos v.t.a.
La Fortuna o Arroyo de Guadalupe	3	Opuntia cholla	240.00	136.31	Metros cúbicos v.t.a.
La Fortuna o Arroyo de Guadalupe	4	Pachycereus pringlei	240.00	37.44	Metros cúbicos v.t.a.

Guía de Usuario
V1 DOC 03-064 Guia Usuario.docx

Versión: 1.0
Fecha: 17 – Enero - 2014

5.9.3 Resumen de Superficies y Anualidades



SEMARNAT SECRETARÍA DE MEDIO AMBIENTE Y RECURSOS NATURALES

Sistema Nacional de Gestión Forestal

Trámite: SEMARNAT-03-064 - Trámite unificado de aprovechamiento forestal
 Bóveda: 16/L7-0603/11/12 Estatus: **Abierta**
 Situación: [90003] EVALUACION

Inicio de Sesión: 30/12/2013 12:06:00 Usuario: ADMINISTRADOR [Cerrar Sesión](#)

Consultas Trámites Seguridad Administración Utillerías Herramientas
 Recepción Integración Evaluación Resolución Notificación
 Evaluación **Datos de aprovechamiento no maderable**

Datos de aprovechamiento no maderable

Resumen de superficies a aprovechar durante la vigencia por especie			Resumen de superficies a aprovechar durante la vigencia por predio		
Especie	Predio	Superficie *	Predio	Superficie *	Superficie a Intervenir
Opuntia cholla	La Fortuna o Arroyo de Guadalupe	1,200.00	La Fortuna o Arroyo de Guadalupe	3,600.00	0.00
Pachycereus pringlei	La Fortuna o Arroyo de Guadalupe	1,200.00			
Stenocereus sp.	La Fortuna o Arroyo de Guadalupe	1,200.00			

Resumen de cantidades a aprovechar durante la vigencia por especie			Resumen de cantidades a aprovechar durante la vigencia por predio		
Especie	Cantidad	Unidad de medida	Predio	Cantidad	Unidad de medida
Opuntia cholla	681.55	Metros cúbicos v.t.a.	La Fortuna o Arroyo de Guadalupe	1,030.50	Metros cúbicos v.t.a.
Pachycereus pringlei	187.20	Metros cúbicos v.t.a.			
Stenocereus sp.	161.75	Metros cúbicos v.t.a.			

5.9.4 Superficies y Cantidades totales



SEMARNAT SECRETARÍA DE MEDIO AMBIENTE Y RECURSOS NATURALES

Sistema Nacional de Gestión Forestal

Trámite: SEMARNAT-03-064 - Trámite unificado de aprovechamiento forestal
 Bóveda: 16/L7-0603/11/12 Estatus: **Abierta**
 Situación: [90003] EVALUACION

Inicio de Sesión: 30/12/2013 12:06:00 Usuario: ADMINISTRADOR [Cerrar Sesión](#)

Consultas Trámites Seguridad Administración Utillerías Herramientas
 Recepción Integración Evaluación Resolución Notificación
 Evaluación **Datos de aprovechamiento no maderable**

Datos de aprovechamiento no maderable

Superficie y Cantidades Totales	
Superficie total por aprovechar durante la vigencia	0.0000 ha *
Cantidad total por aprovechar durante la vigencia	1,030.50 Metros cúbicos v.t.a.
Vigencia máxima del aprovechamiento	30/01/2018

* Estos valores fueron calculados considerando que la superficie que se va a aprovechar anualmente puede o no ser la misma que la superficie total por aprovechar por cada uno de los predios.

Guía de Usuario
V1 DOC 03-064 Guia Usuario.docx

Versión: 1.0
Fecha: 17 – Enero - 2014

5.10 Solicitud de información



Inicio de Sesión: 30/12/2013 12:06:00 Usuario: ADMINISTRADOR [Cerrar Sesión](#)

Consultas | Trámites | Seguridad | Administración | Utilerías | Herramientas
Recepción | Integración | Evaluación | Resolución | Notificación
Evaluación | **Solicitud de información complementaria**

Solicitud de información

Bitácora: 12/AS-0037/10/08

Proceso	Fecha	Usuario	Status	Imprime
Negativa	30/12/2013	ADMINISTRADOR	Abierta	

En esta sección se ingresa la información variable para la solicitud de información.

5.10.1 Solicitud de Información –Detalle



Inicio de Sesión: 30/12/2013 12:06:00 Usuario: ADMINISTRADOR [Cerrar Sesión](#)

Consultas | Trámites | Seguridad | Administración | Utilerías | Herramientas
Recepción | Integración | Evaluación | Resolución | Notificación
Evaluación | **Solicitud de información complementaria**

Proceso de resolución

Considerandos Resultandos Términos

Bitácora: 12/AS-0037/10/08

- Tipo de resolución: 1000 **Negativa**
- Oficio de resolución: 1008 DGGFS/2345-0089
- Fecha de resolución: 1001 30/12/2013

Considerandos

Considerandos
Considerandos

* Datos obligatorios

Guía de Usuario
V1 DOC 03-064 Guia Usuario.docx

Versión: 1.0
Fecha: 17 – Enero - 2014

5.10.1.1 Considerandos



The screenshot shows the SEMARNAT system interface. At the top, there are logos for SEMARNAT and the Mexican National Seal, followed by the title 'Sistema Nacional de Gestión Forestal'. On the right, a metadata box displays: Trámite: SEMARNAT-03-064 - Trámite unificado de aprovechamiento forestal; Bitácora: 16/L7-0003/11/12 Estatus: Abierta; Situación: [990003] EVALUACION. Below this, the user is identified as 'ADMINISTRADOR' and the session start time is '30/12/2013 12:06:00'. A navigation menu includes 'Consultas', 'Trámites', 'Seguridad', 'Administración', 'Utilerías', 'Herramientas', 'Recepción', 'Integración', 'Evaluación', 'Resolución', and 'Notificación'. The current page is 'Evaluación' with the sub-section 'Solicitud de información complementaria'. The main content area is titled 'Considerandos, Resultandos, Términos' and shows a 'Bitácora' field with the value '12/AS-0037/10/08'. Below it, a text area labeled 'Considerandos' contains the word 'Considerando:'.

5.10.1.2 Resultandos

Se visualizara la descripción de Resultandos en la solicitud de información adicional



The screenshot shows the SEMARNAT system interface. At the top, there are logos for SEMARNAT and the Mexican National Seal, followed by the title 'Sistema Nacional de Gestión Forestal'. On the right, a metadata box displays: Trámite: SEMARNAT-03-064 - Trámite unificado de aprovechamiento forestal; Bitácora: 16/L7-0003/11/12 Estatus: Abierta; Situación: [990003] EVALUACION. Below this, the user is identified as 'ADMINISTRADOR' and the session start time is '25/12/2013 17:03:43'. A navigation menu includes 'Consultas', 'Trámites', 'Seguridad', 'Administración', 'Utilerías', 'Herramientas', 'Recepción', 'Integración', 'Evaluación', 'Resolución', and 'Notificación'. The current page is 'Evaluación' with the sub-section 'Negativas, desechos, solicitud de información adicional'. The main content area is titled 'Proceso de resolución' and shows a tabbed interface with 'Considerandos', 'Resultandos', and 'Términos'. The 'Resultandos' tab is active, showing a 'Resultandos' section with a sub-section 'Descripción de resultandos'.

Guía de Usuario
V1 DOC 03-064 Guia Usuario.docx

Versión: 1.0
Fecha: 17 – Enero - 2014

5.10.1.2.1 Nuevo registro- Resultandos

Se podrán agregar los Resultandos que se requieran en la solicitud de información complementaria



The screenshot shows the SEMARNAT Sistema Nacional de Gestión Forestal interface. At the top, there are logos for SEMARNAT and the Mexican National Seal, along with the system name. A user information box on the right shows 'Trámite: SEMARNAT-03-064 - Trámite unificado de aprovechamiento forestal', 'Bitácora: 16/L-0054/11/12', and 'Estado: Abierta'. Below this, the user is identified as 'ADMINISTRADOR' and the session start time is '25/12/2013 17:03:43'. A navigation menu includes 'Consultas', 'Trámites', 'Seguridad', 'Administración', 'Utilerías', 'Herramientas', 'Recepción', 'Integración', 'Evaluación', 'Resolución', 'Notificación', and 'Evaluación Negativas, desechos, solicitud de información adicional'. A green bar highlights the 'Considerandos, Resultandos, Términos' section. Under 'Bitácora', the ID '01/53-0054/02/12' is shown. The 'Resultandos' section is currently empty, indicated by a large empty box.

5.10.1.3 Términos

Se visualizara la descripción de Términos en la solicitud de información adicional.



The screenshot shows the SEMARNAT Sistema Nacional de Gestión Forestal interface, similar to the previous one. The user information and navigation menu are the same. The green bar highlights the 'Proceso de resolución' section. Below this, there are tabs for 'Considerandos', 'Resultandos', and 'Términos'. The 'Términos' tab is selected, and a table with one row and one column is visible, containing the text 'Términos'. The table is currently empty.

Guía de Usuario
V1 DOC 03-064 Guía Usuario.docx

Versión: 1.0
Fecha: 17 – Enero - 2014

5.10.1.3.1 Nuevo registro- Términos

Se podrán agregar los términos que se requieran en la solicitud de información complementaria



5.11 Agregar archivos



Guía de Usuario
V1 DOC 03-064 Guia Usuario.docx

Versión: 1.0
Fecha: 17 – Enero - 2014

5.11.1 Agregar documento



The screenshot shows the 'Agregar documento' form. At the top, there are logos for SEMARNAT and the Mexican National Seal, and the title 'Sistema Nacional de Gestión Forestal'. A user information box on the right shows 'Trámite: SEMARNAT-03-064 - Trámite unificado de aprovechamiento forestal', 'Bitácora: 10/L7-0003/11/12', 'Estatus: Abierta', and 'Situación: [990003] EVALUACION'. Below the navigation menu, the 'Agregar Documento' section is active. It includes a 'Bitácora' field with the value '12/AS-0037/10/08', a 'Descripción' text input field, and a 'Tipo de documento' dropdown menu with '-Seleccione-' selected. A red note below indicates 'Campos obligatorios'.

5.12 Apoyos CONAFOR



The screenshot shows the 'Apoyos CONAFOR' form. It features the same header and user information as the previous screenshot. The 'Evaluación Apoyos CONAFOR' section is active. It displays 'Bitácora: 12/AS-0037/10/08', 'Titular: RAMIREZ GARCIA LEONIDES', and 'Superficie de(los) predio(s): 520.0000'. Below this, there is a table with columns: 'Folio Sol.', 'Folio Apoyo', 'Entidad', 'Status', 'Fecha Asig.', 'Cantidad', 'Unidad de Med.', and 'Tipo de aprovechamiento'.

Guía de Usuario
V1 DOC 03-064 Guia Usuario.docx

Versión: 1.0
Fecha: 17 – Enero - 2014

6. Resolución

6.1 Datos para acreditar la Legal Procedencia



SEMARNAT SECRETARÍA DE MEDIO AMBIENTE Y RECURSOS NATURALES

Sistema Nacional de Gestión Forestal

Trámite: SEMARNAT-03-064 - Trámite unificado de aprovechamiento forestal
Bitácora: 15/L7-0003/11/12 Estatus: Abierta
Situación: [990003] EVALUACION

Inicio de Sesión: 30/12/2013 12:06:00 Usuario: ADMINISTRADOR [Cerrar Sesión](#)

Consultas | Trámites | Seguridad | Administración | Utilerías | Herramientas
Recepción | Integración | Evaluación | Resolución | Notificación
Resolución **Datos para acreditar la Legal Procedencia**

Códigos

Bitácora: 12/AS-0037/10/08
Datos para asignación del código de identificación

Nombre del Predio	Código de Identificación
LAS CANOAS	D-12-029-RAL-001/08

6.1.1 Legal Procedencia



SEMARNAT SECRETARÍA DE MEDIO AMBIENTE Y RECURSOS NATURALES

Sistema Nacional de Gestión Forestal

Trámite: SEMARNAT-03-064 - Trámite unificado de aprovechamiento forestal
Bitácora: 15/L7-0003/11/12 Estatus: Abierta
Situación: [990003] EVALUACION

Inicio de Sesión: 30/12/2013 12:06:00 Usuario: ADMINISTRADOR [Cerrar Sesión](#)

Consultas | Trámites | Seguridad | Administración | Utilerías | Herramientas
Recepción | Integración | Evaluación | Resolución | Notificación
Resolución **Datos para acreditar la Legal Procedencia**

Legal Procedencia

Datos para acreditar la legal procedencia

Bitácora: 12/AS-0037/10/08

Predio: LAS CANOAS

Código de identificación: D-12-029-RAL-001/08 [Generar código de identificación](#)

Guía de Usuario
V1 DOC 03-064 Guia Usuario.docx

Versión: 1.0
Fecha: 17 – Enero - 2014

6.1.1.1 Generar Código de Identificación

The screenshot shows the SEMARNAT Sistema Nacional de Gestión Forestal interface. At the top left is the SEMARNAT logo and the Mexican coat of arms. The main header reads 'Sistema Nacional de Gestión Forestal'. On the right, a status box shows: 'Trámite: SEMARNAT-03-064 - Trámite unificado de aprovechamiento forestal', 'Bitácora: 16/L-2653/11/12', 'Estatus: Abierta', and 'Situación: [99003] EVALUACION'. Below the header, it says 'Inicio de Sesión: 30/12/2013 12:06:00' and 'Usuario: ADMINISTRADOR'. A navigation menu includes 'Consultas', 'Trámites', 'Seguridad', 'Administración', 'Herramientas', 'Recepción', 'Integración', 'Evaluación', 'Resolución', and 'Notificación'. The 'Resolución' menu item is expanded to show 'Datos para acreditar la Legal Procedencia' and 'Código de Identificación'. The 'Código de Identificación' sub-menu is active, displaying a form titled 'Generación del código de identificación'. The form fields are: 'Bitácora: 12/AS-0037/10/08', 'Nombre del predio: LAS CANOAS', 'Estado: Guerrero', 'Municipio: Chilpancingo de los Bravo', 'Tipo de actividad: [dropdown menu]', 'Estado: Guerrero', 'Municipio o Delegación: 029', 'Clave: [input field]', and 'Secuencia: [input field]'. Below the form, the generated 'Código de identificación: D-12-029-RAL-001/08' is shown. At the bottom of the form area are two buttons: 'Generar código de identificación' and 'Visualizar codigos asignados'.

Guía de Usuario
V1 DOC 03-064 Guía Usuario.docx

Versión: 1.0
Fecha: 17 – Enero - 2014

6.1.1.1.1 Tipos de Actividades incluidas en la generación del Código de Identificación



SEMARNAT SECRETARÍA DE MEDIO AMBIENTE Y RECURSOS NATURALES

Sistema Nacional de Gestión Forestal

Trámite: SEMARNAT-03-064 - Trámite unificado de aprovechamiento forestal
Básora: 16/L7-0003/11-12 Estado: **Abierta**
Situación: [99000] EVALUACIÓN

Inicio de Sesión: 30/12/2013 12:06:00 Usuario: ADMINISTRADOR [Cerrar Sesión](#)

Consultas Trámites Seguridad Administración Utilerías Herramientas
Recepción Integración Evaluación Resolución Notificación
Resolución **Datos para acreditar la Legal Procedencia**

Tipos de Actividades

Tipos de actividades incluidas en la generación del código de identificación

Código	Descripción
T	a) Aquellas que consideran el almacenamiento y transformación de materias primas forestales como son: Autorización de funcionamiento de Centros de almacenamiento y transformación de materias primas forestales.
R	b) Aquellas que consideran el almacenamiento y transformación de materias primas constituidas por productos maderables en escuadría, y cuyos centros se encuentran integrados a un centro de transformación primaria. Aviso de funcionamiento de carpinterías, madererías, centros de producción de muebles y otros no integrados a un centro de transformación primaria.
P	c) Aquellas que corresponden a la obtención de materias primas forestales de predios, siendo el predio la unidad básica de registro. En este grupo se consideran: Autorización de aprovechamiento forestal maderable con programa de manejo forestal en nivel avanzado.
D	Autorización de aprovechamiento forestal maderable con programa de manejo forestal en nivel intermedio.
S	Autorización de aprovechamiento forestal maderable con el nivel simplificado.
I	Autorización de plantación forestal comercial en terrenos preferentemente forestales en superficies mayores a 800 ha.
V	Autorización de plantación en sustitución de vegetación nativa.
F	Aviso de plantación forestal comercial.
C	Autorización de cambio de uso de suelo.
U	Autorización de aprovechamiento de recursos forestales no maderables.
N	Aviso de aprovechamiento de recursos forestales no maderables.
E	Notificación de saneamiento que considere el aprovechamiento de productos maderables.

6.1.1.1.2 Consideraciones acerca de la clave en la creación del Código de Identificación



SEMARNAT SECRETARÍA DE MEDIO AMBIENTE Y RECURSOS NATURALES

Sistema Nacional de Gestión Forestal

Trámite: SEMARNAT-03-064 - Trámite unificado de aprovechamiento forestal
Básora: 16/L7-0003/11-12 Estado: **Abierta**
Situación: [99000] EVALUACIÓN

Inicio de Sesión: 30/12/2013 12:06:00 Usuario: ADMINISTRADOR [Cerrar Sesión](#)

Consultas Trámites Seguridad Administración Utilerías Herramientas
Recepción Integración Evaluación Resolución Notificación
Resolución **Datos para acreditar la Legal Procedencia**

Consideraciones

Consideraciones acerca de la clave en la creación del código de identificación

- Para centros de almacenamiento y/o transformación serán las tres primeras letras o iniciales del nombre del centro, o las tres primeras iniciales del nombre del propietario, si se trata de una persona física
- Para el caso de predios, el código se deberá definir por predio considerando que es la unidad básica de registro (aún en autorizaciones para conjuntos prediales). Para ello, se emplearán las tres primeras letras del nombre significativo del predio, por ejemplo para: El **Cha** rco; Comunidad Indígena San **Ign** acio de Arareco; Lote 2 del predio **Ran** cho Quemado; Fracción B de la **Esc** ondidá; Ejido **Her** edia y Anexas, se hará caso omiso de las palabras tales como: La Comunidad Indígena San; Lote 2 del Predio; Quemado; Fracción B Ejido y Anexas, por lo que se tomarán las tres primeras letras de la palabra que sigue, en el ejemplo son **Cha** rco, **Ign** acio, **Ran** cho, **Esc** ondidá y **Her** edia, respectivamente.

Guía de Usuario
V1 DOC 03-064 Guia Usuario.docx

Versión: 1.0
Fecha: 17 – Enero - 2014

6.1.1.1.3 Visualizar códigos asignados

Inicio de Sesión: 30/12/2013 12:06:00

Usuario: ADMINISTRADOR

[Cerrar Sesión](#)

[Consultas](#) [Trámites](#) [Seguridad](#) [Administración](#) [Utilerías](#) [Herramientas](#)

[Recepción](#) [Integración](#) [Evaluación](#) [Resolución](#) [Notificación](#)

[Resolución](#) [Datos para acreditar la Legal Procedencia](#)

Lista Codigos

Código de Identificación
Bitácora

[Buscar](#)

Código de identificación	Bitácora	Nombre del Predio
D-12-029-BAL-001/08	12/AS-0037/10/08	LAS CANOAS

[Cancelar](#)

Guía de Usuario
V1 DOC 03-064 Guia Usuario.docx

Versión: 1.0
Fecha: 17 – Enero - 2014

6.2 Datos de la Resolución

6.3 Agregar Condicionante

Guía de Usuario
V1 DOC 03-064 Guía Usuario.docx

Versión: 1.0
Fecha: 17 – Enero - 2014

6.4 Datos de Inscripción en el RFN

The screenshot shows the SEMARNAT system interface. At the top left is the SEMARNAT logo. In the center is the title 'Sistema Nacional de Gestión Forestal'. On the right, a box displays: Trámite: SEMARNAT-03-064 - Trámite unificado de aprovechamiento forestal; Bitácora: 16/L7-0003/11/12 - Estatus: Abierta; Situación: (900003) EVALUACIÓN. Below this is a 'Cerrar Sesión' button. The user is identified as 'ADMINISTRADOR' and the session started on '30/12/2013 12:06:00'. A navigation menu includes: Consultas, Trámites, Seguridad, Administración, Utilerías, Herramientas, Recepción, Integración, Evaluación, Resolución, Notificación, and Resolución Datos de Inscripción en el RFN. The main content area is titled 'Datos RFN' and contains a table of registration data:

Datos de inscripción en el RFN	
Bitácora	12/AS-0037/10/08
Libro	172 GRO
Tipo	173 PI
Volumen	174 1
Número	175 2
Año	225 08
Número de registro	176 Lib. GRO T-PI Vol. 1 Núm. 2 Año 08

Below the table is a button labeled 'Generar clave de inscripción en el RFN'.

6.5 Acceso a Formatos

6.5.1 Negativa de Aprovechamiento

The screenshot shows the SEMARNAT system interface for 'Negativa de Aprovechamiento'. It features the same header and navigation menu as the previous screenshot. The main content area is titled 'Negativa de Aprovechamiento' and shows a form with the following fields:

- Bitácora
- Razonamiento Técnico 177

Below the form is an 'Imprimir' button.

Guía de Usuario
V1 DOC 03-064 Guia Usuario.docx

Versión: 1.0
Fecha: 17 – Enero - 2014

6.6 Código de Identificación no maderables



SEMARNAT SECRETARÍA DE MEDIO AMBIENTE Y RECURSOS NATURALES

Sistema Nacional de Gestión Forestal

Inicio de Sesión: 30/12/2013 12:06:00 Usuario: ADMINISTRADOR [Cerrar Sesión](#)

[Consultas](#) [Trámites](#) [Seguridad](#) [Administración](#) [Utilerías](#) [Herramientas](#)
[Recepción](#) [Integración](#) [Evaluación](#) [Resolución](#) [Notificación](#)
[Resolución](#) **Código de identificación no maderables**

Códigos

Bitácora 03/FS-0005/12/12
Datos para asignación del código de identificación

Nombre del Predio	Código de identificación
La Fortuna o Arroyo de Guadalupe	U-03-003-FOR-001/13

6.6.1 Datos para acreditar la Legal Procedencia



SEMARNAT SECRETARÍA DE MEDIO AMBIENTE Y RECURSOS NATURALES

Sistema Nacional de Gestión Forestal

Inicio de Sesión: 30/12/2013 12:06:00 Usuario: ADMINISTRADOR [Cerrar Sesión](#)

[Consultas](#) [Trámites](#) [Seguridad](#) [Administración](#) [Utilerías](#) [Herramientas](#)
[Recepción](#) [Integración](#) [Evaluación](#) [Resolución](#) [Notificación](#)
[Resolución](#) **Código de identificación no maderables**

Legal Procedencia

Bitácora 03/FS-0005/12/12
Datos para acreditar la legal procedencia

Predio	Código de identificación	Generar código de identificación
245 La Fortuna o Arroyo de Guadalupe	222 U-03-003-FOR-001/13	Generar código de identificación

Guía de Usuario
V1 DOC 03-064 Guia Usuario.docx

Versión: 1.0
Fecha: 17 – Enero - 2014

6.6.1.1 Generación del Código de Identificación no maderables



The screenshot displays the SEMARNAT web interface for generating identification codes. At the top, the SEMARNAT logo and the system name 'Sistema Nacional de Gestión Forestal' are visible. A status box on the right indicates the process is in 'EVALUACIÓN' status. The user is logged in as 'ADMINISTRADOR'. A navigation menu includes options like 'Consultas', 'Trámites', 'Seguridad', 'Administración', 'Oficinas', 'Herramientas', 'Recepción', 'Integración', 'Evaluación', 'Resolución', and 'Notificación'. The current page is 'Código de identificación no maderables'. The main form, titled 'Generación del código de identificación', contains the following fields and values:

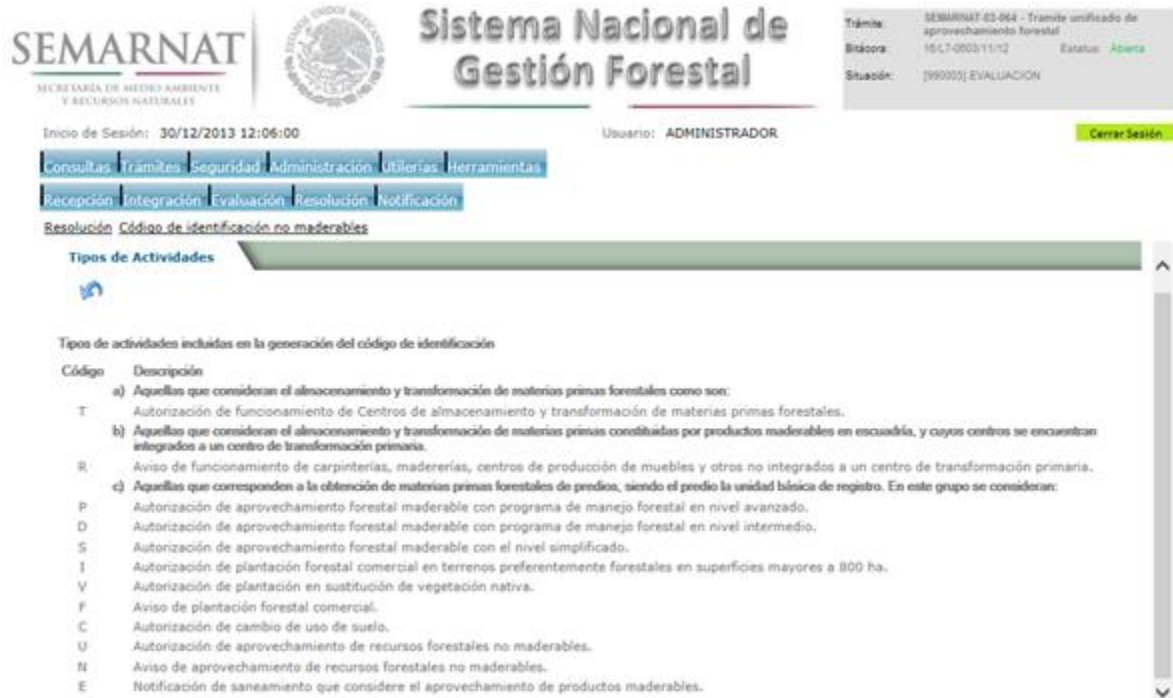
Bitácora	12/AS-0037/10/08
Nombre del predio	LAS CANOAS
Estado	Guerrero
Municipio	Chilpancingo de los Bravo
Tipo de actividad	R Catálogo de tipos de actividades
Estado	Guerrero
Municipio o Delegación	029
Clave	CAN Consideraciones acerca de la clave
Secuencia	

Below the form, there is a section for 'Código de identificación:' with two buttons: 'Generar código de identificación' and 'Visualizar códigos asignados'.

Guía de Usuario
V1 DOC 03-064 Guia Usuario.docx

Versión: 1.0
Fecha: 17 – Enero - 2014

6.6.1.1.1 Tipos de Actividades incluidas en la generación del Código de Identificación



SEMARNAT SECRETARÍA DE MEDIO AMBIENTE Y RECURSOS NATURALES

Sistema Nacional de Gestión Forestal

Trámite: SEMARNAT-03-064 - Trámite unificado de aprovechamiento forestal
Bitácora: 16/LT-0003/11/12 Estado: Abierta
Situación: [960003] EVALUACIÓN

Inicio de Sesión: 30/12/2013 12:06:00 Usuario: ADMINISTRADOR Cerrar Sesión

Consultas Trámites Seguridad Administración Utillerías Herramientas
Recepción Integración Evaluación Resolución Notificación

Resolución Código de identificación no maderables

Tipos de Actividades

Tipos de actividades incluidas en la generación del código de identificación

Código	Descripción
T	a) Aquellas que consideran el almacenamiento y transformación de materias primas forestales como son: Autorización de funcionamiento de Centros de almacenamiento y transformación de materias primas forestales.
R	b) Aquellas que consideran el almacenamiento y transformación de materias primas constituidas por productos maderables en escudella, y cuyos centros se encuentran integrados a un centro de transformación primaria. Aviso de funcionamiento de carpinterías, madererías, centros de producción de muebles y otros no integrados a un centro de transformación primaria.
P	c) Aquellas que corresponden a la obtención de materias primas forestales de predios, siendo el predio la unidad básica de registro. En este grupo se consideran: Autorización de aprovechamiento forestal maderable con programa de manejo forestal en nivel avanzado.
D	Autorización de aprovechamiento forestal maderable con programa de manejo forestal en nivel intermedio.
S	Autorización de aprovechamiento forestal maderable con el nivel simplificado.
I	Autorización de plantación forestal comercial en terrenos preferentemente forestales en superficies mayores a 800 ha.
V	Autorización de plantación en sustitución de vegetación nativa.
F	Aviso de plantación forestal comercial.
C	Autorización de cambio de uso de suelo.
U	Autorización de aprovechamiento de recursos forestales no maderables.
N	Aviso de aprovechamiento de recursos forestales no maderables.
E	Notificación de saneamiento que considere el aprovechamiento de productos maderables.

6.6.1.1.2 Consideraciones acerca de la clave en la creación del Código de Identificación



SEMARNAT SECRETARÍA DE MEDIO AMBIENTE Y RECURSOS NATURALES

Sistema Nacional de Gestión Forestal

Trámite: SEMARNAT-03-064 - Trámite unificado de aprovechamiento forestal
Bitácora: 16/LT-0003/11/12 Estado: Abierta
Situación: [960003] EVALUACIÓN

Inicio de Sesión: 30/12/2013 12:06:00 Usuario: ADMINISTRADOR Cerrar Sesión

Consultas Trámites Seguridad Administración Utillerías Herramientas
Recepción Integración Evaluación Resolución Notificación

Resolución Código de identificación no maderables

Consideraciones

Consideraciones acerca de la clave en la creación del código de identificación

- Para centros de almacenamiento y/o transformación serán las tres primeras letras o iniciales del nombre del centro, o las tres primeras iniciales del nombre del propietario, si se trata de una persona física
- Para el caso de predios, el código se deberá definir por predio considerando que es la unidad básica de registro (aún en autorizaciones para conjuntos prediales). Para ello, se emplearán las tres primeras letras del nombre significativo del predio, por ejemplo para: El **Cha** rco; Comunidad Indígena San **Ign**acio de Arareco; Lote 2 del predio **Ran**cho Quemado; Fracción B de la **Esc**ondida; Ejido **Her**edia y Anexas, se hará caso omiso de las palabras tales como: La Comunidad Indígena San; Lote 2 del Predio; Quemado; Fracción B Ejido y Anexas, por lo que se tomarán las tres primeras letras de la palabra que sigue, en el ejemplo son **Cha** rco, **Ign**acio, **Ran**cho, **Esc**ondida y **Her**edia, respectivamente.

Guía de Usuario
V1 DOC 03-064 Guia Usuario.docx

Versión: 1.0
Fecha: 17 – Enero - 2014

6.6.1.1.3 Visualizar códigos asignados



The screenshot shows the SEMARNAT Sistema Nacional de Gestión Forestal interface. At the top left is the SEMARNAT logo and the Mexican Government logo. The main header reads 'Sistema Nacional de Gestión Forestal'. On the right, a status box displays: 'Trámite: SEMARNAT-03-064 - Trámite unificado de aprovechamiento forestal', 'Bitácora: 16L7-0603/11/12', 'Estatus: Abierta', and 'Situación: (90003) EVALUACION'. Below this, a yellow button says 'Cerrar Sesión'. The user is logged in as 'ADMINISTRADOR' on '30/12/2013 12:06:00'. A navigation menu includes 'Consultas', 'Trámites', 'Seguridad', 'Administración', 'Utilerías', 'Herramientas', 'Recepción', 'Integración', 'Evaluación', 'Resolución', and 'Notificación'. The 'Resolución' menu item is expanded to show 'Código de identificación no maderables'. Below this, a section titled 'Lista Codigos' contains search fields for 'Código de Identificación' and 'Bitácora', a 'Buscar' button, and a table of results.


Código de identificación	Bitácora	Nombre del Predio
D-12-029-RAI-001/08	12/AS-0037/10/08	LAS CANOAS

Buttons: 'Cancelar' and 'Cerrar Sesión'.


Guía de Usuario
V1 DOC 03-064 Guia Usuario.docx

Versión: 1.0
Fecha: 17 – Enero - 2014

6.7 Sección de Firmas



SECRETARÍA DE MEDIO AMBIENTE
Y RECURSOS NATURALES




**Sistema Nacional de
Gestión Forestal**

Trámite: SEMARNAT-03-064 - Trámite unificado de aprovechamiento forestal
Bitácora: 15/L7-0603/11/12 Estado: Abierta
Situación: [960003] EVALUACIÓN

Inicio de Sesión: 30/12/2013 12:06:00 Usuario: ADMINISTRADOR Cerrar Sesión

[Consultas](#) | [Trámites](#) | [Seguridad](#) | [Administración](#) | [Utilerías](#) | [Herramientas](#)
[Recepción](#) | [Integración](#) | [Evaluación](#) | [Resolución](#) | [Notificación](#)
[Resolución](#) | [Sección de firmas](#)

Responsables de firmas



Responsables de firma

Bitácora	12/AS-0037/10/08
Nombre:	1 C. ARMANDO SÁNCHEZ GÓMEZ
Cargo:	2 EL SUBDELEGADO DE GESTIÓN PARA LA PROTECCIÓN AMBIENTAL Y RECURSOS NATURALES
Nombre:	3 C. ARMANDO SÁNCHEZ GÓMEZ
Cargo:	4 EL SUBDELEGADO DE GESTIÓN PARA LA PROTECCIÓN AMBIENTAL Y RECURSOS NATURALES
Fundamento:	5 EN SUPLENIA POR AUSENCIA DEL C. DELEGADO FEDERAL Y DE CONFORMIDAD CON EL ARTÍCULO 84 DEL REGLAMENTO INTERIOR DE LA SEMARNAT, PUBLICADO EN EL DOF EL 21 DE ENERO DE 2003.
Nombre:	6 LIC. CHRISTIAN URIEL GARNICA SAN ROMÁN
Cargo:	7 EL DELEGADO FEDERAL
Copias:	8 Dr. Francisco García García.- Director General de Gestión Forestal y de Suelos. Encargado de la Delegación de la Procuraduría Federal de Protección al Ambiente en el Estado de Guerrero.
Referencias/Anexos:	9
Rúbricas:	10
	11 LLD*ASG*NG*EOS

* Datos Obligatorios

Guía de Usuario
V1 DOC 03-064 Guia Usuario.docx

Versión: 1.0
Fecha: 17 – Enero - 2014

6.8 Negativas, desechos



SEMARNAT SECRETARÍA DE MEDIO AMBIENTE Y RECURSOS NATURALES

Sistema Nacional de Gestión Forestal

Inicio de Sesión: 30/12/2013 12:06:00 Usuario: ADMINISTRADOR [Cerrar Sesión](#)

Trámites: SEMARNAT-03-064 - Trámite unificado de aprovechamiento forestal
Bitácora: 15/L7-0003/11/12 Estado: Abierta
Situación: [99000] EVALUACION

Consultas | Trámites | Seguridad | Administración | Utillerías | Herramientas
Recepción | Integración | Evaluación | Resolución | Notificación

Resolución **Negativas, desechos**

Solicitud de información

Bitácora: 12/AS-0037/10/08

Proceso	Fecha	Usuario	Status	Imprime
Negativa	30/12/2013	ADMINISTRADOR	Abierta	

6.9 Negativas Desechos – Detalle



SEMARNAT SECRETARÍA DE MEDIO AMBIENTE Y RECURSOS NATURALES

Sistema Nacional de Gestión Forestal

Inicio de Sesión: 30/12/2013 12:06:00 Usuario: ADMINISTRADOR [Cerrar Sesión](#)

Trámites: SEMARNAT-03-064 - Trámite unificado de aprovechamiento forestal
Bitácora: 15/L7-0003/11/12 Estado: Abierta
Situación: [99000] EVALUACION

Consultas | Trámites | Seguridad | Administración | Utillerías | Herramientas
Recepción | Integración | Evaluación | Resolución | Notificación

Resolución **Negativas, desechos**

Proceso de resolución

Considerandos Resultandos Términos

Bitácora: 12/AS-0037/10/08

- Tipo de resolución: 1500 **Negativa**
- Oficio de resolución: 1505 DGGFS/2345-0089
- Fecha de resolución: 1501 30/12/2013

Considerandos

Considerandos
Considerandos

Guía de Usuario
V1 DOC 03-064 Guia Usuario.docx

Versión: 1.0
Fecha: 17 – Enero - 2014

6.10 Considerandos



The screenshot shows the SEMARNAT system interface. At the top left is the SEMARNAT logo and the Mexican National Seal. The main title is 'Sistema Nacional de Gestión Forestal'. On the right, a box displays: Trámite: SEMARNAT-03-064 - Trámite unificado de aprovechamiento forestal; Bitácora: 15/L7-003-11/12; Estado: Abierta; Situación: (90003) EVALUACION. Below this is a 'Cerrar Sesión' button. The user is identified as 'ADMINISTRADOR'. A navigation menu includes: Consultas, Trámites, Seguridad, Administración, Utilerías, Herramientas, Recepción, Integración, Evaluación, Resolución, Notificación, and Resolución Negativas, desechos. The main content area has a tab 'Considerandos, Resultandos, Términos' with 'Considerandos' selected. Below the tab are icons for a folder and a refresh. The 'Bitácora' field shows '12/AS-0037/10/08'. The 'Considerandos' field is a large text area with the word 'Considerandos' at the top left and a count of '1902'.

6.11 Resultandos



The screenshot shows the SEMARNAT system interface. At the top left is the SEMARNAT logo and the Mexican National Seal. The main title is 'Sistema Nacional de Gestión Forestal'. On the right, a box displays: Trámite: SEMARNAT-03-064 - Trámite unificado de aprovechamiento forestal; Bitácora: 15/L7-003-11/12; Estado: Abierta; Situación: (90003) EVALUACION. Below this is a 'Cerrar Sesión' button. The user is identified as 'ADMINISTRADOR'. A navigation menu includes: Consultas, Trámites, Seguridad, Administración, Utilerías, Herramientas, Recepción, Integración, Evaluación, Resolución, Notificación, and Resolución Negativas, desechos. The main content area has a tab 'Considerandos, Resultandos, Términos' with 'Resultandos' selected. Below the tab are icons for a folder and a refresh. The 'Bitácora' field shows '12/AS-0037/10/08'. The 'Resultandos' field is a large text area with the word 'Resultandos' at the top left and a count of '1903'.

Guía de Usuario
V1 DOC 03-064 Guia Usuario.docx

Versión: 1.0
Fecha: 17 – Enero - 2014

6.12 Términos



The screenshot shows the SEMARNAT system interface. At the top left is the SEMARNAT logo. In the center is the Mexican National Seal and the text 'Sistema Nacional de Gestión Forestal'. On the right, a box displays: Trámite: SEMARNAT-03-064 - Trámite unificado de aprovechamiento forestal; Bitácora: 16/L-0603/11/12 Estado: Abierta; Situación: (99000) EVALUACION. Below this is a 'Cerrar Sesión' button. The main navigation bar includes: Inicio de Sesión: 30/12/2013 12:06:00; Usuario: ADMINISTRADOR; Consultas; Trámites; Seguridad; Administración; Utilerías; Herramientas; Recepción; Integración; Evaluación; Resolución; Notificación; Resolución; Negativas, desechos. A green bar highlights 'Considerandos, Resultandos, Términos'. Below it are icons for a folder and a document. The 'Bitácora' field shows '12/AS-0037/10/08'. The 'Términos' field shows '1964' and a scrollable list containing 'Terminos'.

6.13 Resolución

Selección de Pantalla para el Resolutivo



The screenshot shows the SEMARNAT system interface. At the top left is the SEMARNAT logo. In the center is the Mexican National Seal and the text 'Sistema Nacional de Gestión Forestal'. On the right, a box displays: Trámite: SEMARNAT-03-064 - Trámite unificado de aprovechamiento forestal; Bitácora: 10/L-0003/11/12 Estado: Abierta; Situación: (99000) EVALUACION. Below this is a 'Cerrar Sesión' button. The main navigation bar includes: Inicio de Sesión: 30/12/2013 12:06:00; Usuario: ADMINISTRADOR; Consultas; Trámites; Seguridad; Administración; Utilerías; Herramientas; Recepción; Integración; Evaluación; Resolución; Notificación; Resolución. A dropdown menu is open under 'Resolución', listing: Datos para acreditar la Legal Procedencia; Datos de la resolución; Datos de Inscripción en el RFN; Acceso a Formatos; Código de identificación no maderables; Sección de firmas; Negativas, desechos; Resolutivo.

Guía de Usuario
V1 DOC 03-064 Guia Usuario.docx

Versión: 1.0
Fecha: 17 – Enero - 2014

- Selección de firma del funcionario



The screenshot displays the SEMARNAT logo and the title 'Sistema Nacional de Gestión Forestal'. A navigation menu includes 'Consultas', 'Trámites', 'Seguridad', 'Administración', 'Utilerías', 'Herramientas', 'Recepción', 'Integración', 'Evaluación', 'Resolución', and 'Notificación'. The 'Resolución' section is active, with 'Resolutivo' selected. The main content area is titled 'Selección Funcionario para firma de Resolutivo' and features a dropdown menu for 'Funcionario' with 'DR. LEONEL LOZANO DOMÍNGUEZ' selected. A 'Cerrar Sesión' button is visible in the top right corner.

Inicio de Sesión: 30/12/2013 12:06:00 Usuario: ADMINISTRADOR

Trámite: SEMARNAT-03-064 - Trámite unificado de aprovechamiento forestal
Bitácora: 10/L7-003/19/12 Estado: Abierta
Sesión: [99000] EVALUACION

Funcionario: DR. LEONEL LOZANO DOMÍNGUEZ

7. Notificación

7.1 Historial Bitácora

Se cargaran los datos del enlace ciudadano

- Se podrá ver el semáforo del SINAT el cual nos indica los Días del proceso y días de gestión del trámite.



SEMARNAT SECRETARÍA DE MEDIO AMBIENTE Y RECURSOS NATURALES

Sistema Nacional de Gestión Forestal

Trámite: SEMARNAT-03-064 - Trámite unificado de aprovechamiento forestal
Bitácora: 10/L-0003/11/12 Estatus: **Alerta**
Situación: [90003] EVALUACION

Inicio de Sesión: 30/12/2013 12:06:00 Usuario: ADMINISTRADOR [Cerrar Sesión](#)

Consultas | Trámites | Seguridad | Administración | Utilerías | Herramientas
Recepción | Integración | Evaluación | Resolución | Notificación

Notificación | **Historial Bitácora**

Historial Trámite

Ordenado por: CLAVE_TRAMITE Bitácora 12/AS-0037/10/08 Situación del trámite: Superó el tiempo 50/30 días

No.	Recepción	Turno	Envío	Recibió	SITUACIONDESC	OBSERVACIONESDESC
16	23/01/2009	23/01/2009	ARMANDO SANCHEZ GOMEZ	ARMANDO SANCHEZ GOMEZ	[FG2005] RECEPCION DEL DICTAMEN PARA RUBRICA	Repción para revisión y rúbrica
4	28/10/2008	13/10/2008	EDSON OJEDA SOTELO	EDSON OJEDA SOTELO	[080100] INTEGRACION DE EXPEDIENTE	
18	23/01/2009	23/01/2009	LEONEL LOZANO DOMÍNGUEZ	LEONEL LOZANO DOMÍNGUEZ	[FG2007] DICTAMEN EN FIRMA	
22	18/02/2009	18/02/2009	CIRILO RENTERIA LUJANO	CIRILO RENTERIA LUJANO	[B00009] NOTIFICACION AL PROMOVENTE O GESTOR	NOTIFICACION AL PROMOVENTE O GESTOR
20	18/02/2009	23/01/2009	LEONEL LOZANO DOMÍNGUEZ	CIRILO RENTERIA LUJANO	[FG2008] RECEPCION DE RESOLUTIVO EN EL ECC PARA SU ENTREGA	
21	18/02/2009	18/02/2009	CIRILO RENTERIA LUJANO	CIRILO RENTERIA LUJANO	[170007] RECEPCION EN VENTANILLA DEL RESOLUTIVO	RECEPCIÓN DE RESOLUTIVO EN EL CIS CHILPANCINGO PARA SU ENTREGA
23	//	18/02/2009	CIRILO RENTERIA LUJANO		[040201] RESOLUTIVO ENTREGADO AL PROMOVENTE O GESTOR, TRAMITE CONCLUIDO	RESOLUTIVO ENTREGADO AL PROMOVENTE O GESTOR, TRAMITE CONCLUIDO

Los campos que se visualizan en la sección del historial del Trámite son:

- No.
- Fecha de recepción
- Fecha de Turno
- Envío
- Recibió
- Comentarios
- Situación

Guía de Usuario
V1 DOC 03-064 Guia Usuario.docx

Versión: 1.0
Fecha: 17 – Enero - 2014

8. Formato SEMARNAT 03-064