

**Guía de Usuario del Sistema Nacional de Gestión Forestal
(SNGF).**

(SEMARNAT)

**Trámite SEMARNAT 03-003
Autorización de aprovechamiento de recursos forestales
maderables en terrenos forestales o preferentemente
forestales.**

Guía de Usuario
V1 DOC 03-003 Guía Usuario.docx

Versión: 1.0
Fecha: 27 – Diciembre - 2013

Historia de Revisiones

Fecha	Versión	Descripción	Autor
27/Diciembre/2013	1.0	Guía de Usuario	Jessica Rosales

Control de Cambios

Fecha	Versión	Descripción	Autor

Tabla de Contenidos

1.	Introducción	6
1.1	<i>¿Qué es el SNGF?</i>	6
1.2	<i>Objetivo General SNGF</i>	6
1.3	<i>Alcance</i>	6
1.4	<i>Modelo de Negocio (Gestión DGGFS)</i>	7
1.5	<i>Funciones principales de la (DGGFS)</i>	7
1.6	<i>Información temática</i>	8
1.7	<i>Proyecto Informático</i>	8
1.8	<i>Características Proyecto Informático SNGF</i>	8
2.	FUNCIONALIDAD	9
2.1	INICIO	9
2.1.1	Acceso y funcionalidad de botones	9
2.1.2	Glosario de íconos y botones	10
2.1.3	Selección de Bitácora de Trabajo	11
3.	RECEPCIÓN:	13
3.1	<i>Datos de la Recepción</i>	13
4.	INTEGRACIÓN DEL EXPEDIENTE	14
4.1	Requisitos	14
4.2	Solicitud de Información Faltante.	14
5.	EVALUACIÓN	15
5.1	Historial del trámite	15
5.2	Datos del promovente	15
5.3	Dictámenes y Opiniones	16
5.3.1	Nuevo Registro- Dictámenes y Opiniones	16
5.4	Datos del predio	17
5.4.1	Datos generales del predio	17
5.4.2	Datos del plano georreferenciado	18
5.4.2.1	Plano Georeferenciado	18
5.4.2.1.1	Visor de mapas	19
5.4.3	Colindancia del predio	20
5.4.4	Tipo de ecosistema	20
5.4.4.1	Selección del tipo de ecosistema	20
5.5	Datos PMF	21
5.5.1	Datos del PMF	21
5.5.2	Especies por aprovechar	22
5.6	Datos de Aprovechamiento y posibilidad anual de aprovechamiento	22

Guía de Usuario
V1 DOC 03-003 Guía Usuario.docx

Versión: 1.0
Fecha: 27 – Diciembre - 2013

5.6.1	Datos de Aprovechamiento y posibilidad anual de aprovechamiento	23
5.6.1.1	Genera Anualidades	24
5.6.2	Datos de Aprovechamiento con UMM	24
5.6.3	Unidades Mínimas de Manejo	25
5.6.3.1	Datos de Aprovechamiento y Posibilidad Anual de Aprovechamiento	25
5.6.3.1.1	Posibilidad Anual de Aprovechamiento	26
5.6.3.1.2	Posibilidad Anual por especie	26
5.6.3.1.3	Distribución de productos	26
5.6.3.2	Posibilidad Anual por género y especie	27
5.7	Datos del PSTF	27
5.8	Datos de la autorización de la MIA	28
5.9	Datos de Aprovechamiento no maderable	29
5.9.1	Calendario de Aprovechamiento	29
5.9.1.1	Datos del calendario de Aprovechamiento	30
5.9.1.2	Calendario de Aprovechamiento-Detalle	31
5.9.1.2.1	Calendario de Aprovechamiento	32
5.9.1.3	Superficies y Cantidades por aprovechar	33
5.9.2	Superficie y Cantidades a aprovechar	34
5.9.3	Resumen de Superficies y Anualidades	35
5.9.4	Superficies y Cantidades totales	35
5.10	Solicitud de información	36
5.10.1	Solicitud de Información –Detalle	36
5.10.1.1	Considerandos	37
5.10.1.2	Resultandos	37
5.10.1.2.1	Nuevo registro- Resultandos	38
5.10.1.3	Términos	38
5.10.1.3.1	Nuevo registro- Términos	39
5.11	Agregar archivos	39
5.11.1	Agregar documento	40
5.12	Apoyos CONAFOR	40
6.	<i>Resolución</i>	41
6.1	Datos para acreditar la Legal Procedencia	41
6.1.1	Legal Procedencia	41
6.1.1.1	Generar Código de Identificación	42
6.1.1.1.1	Tipos de Actividades incluidas en la generación del Código de Identificación	43
6.1.1.1.2	Consideraciones acerca de la clave en la creación del Código de Identificación	43
6.1.1.1.3	Visualizar códigos asignados	44
6.2	Datos de la Resolución	45
6.3	Agregar Condicionante	45
6.4	Datos de Inscripción en el RFN	46
6.5	Acceso a Formatos	46
6.5.1	Negativa de Aprovechamiento	46
6.6	Código de Identificación no maderables	47
6.6.1	Datos para acreditar la Legal Procedencia	47
6.6.1.1	Generación del Código de Identificación no maderables	48
6.6.1.1.1	Tipos de Actividades incluidas en la generación del Código de Identificación	49

Guía de Usuario

V1 DOC 03-003 Guía Usuario.docx

Versión: 1.0

Fecha: 27 – Diciembre - 2013

6.6.1.1.2	Consideraciones acerca de la clave en la creación del Código de Identificación	49
6.6.1.1.3	Visualizar códigos asignados	50
6.7	Sección de Firmas	51
6.8	Negativas, desechos	52
6.9	Negativas Desechos – Detalle	52
6.10	Considerandos	53
6.11	Resultandos	53
6.12	Términos	54
6.13	Resolución	54
7.	<i>Notificación</i>	56
7.1	Historial Bitácora	56
8.	<i>Formato SEMARNAT 03-003</i>	57

Especificación de Requisitos

1. Introducción

El presente documento servirá para validar la información necesaria de inducción y capacitación del Trámite SEMARNAT-03-003 Autorización de aprovechamiento de recursos forestales maderables en terrenos forestales o preferentemente forestales.

1.1 ¿Qué es el SNGF?

Ley General de Desarrollo Forestal Sustentable considera un capítulo (Artículos 56 y 57) al Sistema Nacional de Gestión Forestal (SNGF), El Sistema Nacional de Gestión Forestal (SNGF) es una herramienta informática que apoya la gestión para agilizar y conservar la información generada durante la evaluación y dictaminación de actos de autoridad en materia.

1.2 Objetivo General SNGF

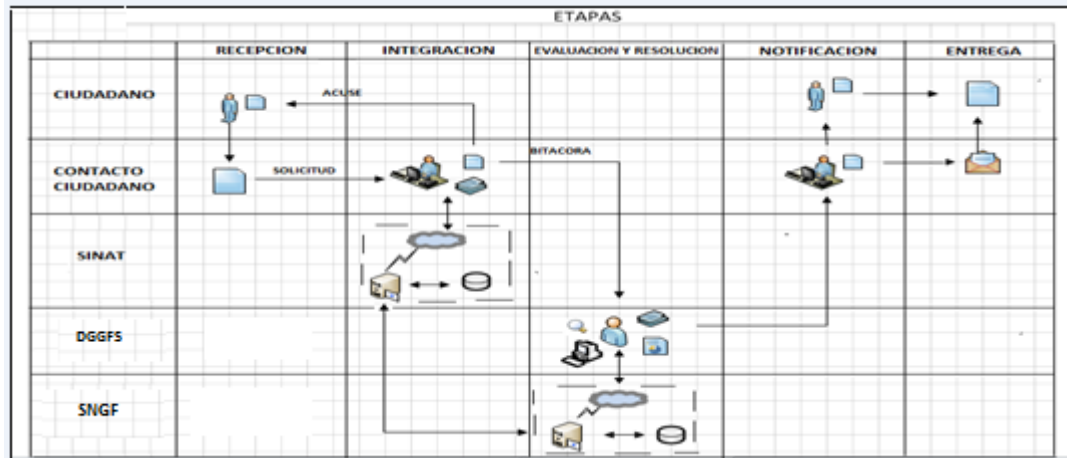
Conformar el sistema de registro que permita Ingresar información de gestión, técnica, espacial y documental que contribuya a la realización y ejecución de las estrategias y líneas de acción competentes de esta Dirección General, el Sistema Nacional de Gestión Forestal tiene entre sus principales objetivos el de generar una base de datos nacional, con información actualizada, confiable y de acceso en línea para hacer eficiente la gestión forestal y contribuir a fortalecer la planeación y política en materia forestal, así como la transparencia en la gestión pública.

Permite la homologación de procesos, datos e información a nivel nacional y la generación de diversos indicadores de la actividad forestal en el país, así como la información necesaria para generar un sistema de información geográfico.

1.3 Alcance

El producto final debe ser capaz de registrar toda la información temática requerida por el trámite SEMARNAT-03-003 Autorización de aprovechamiento de recursos forestales maderables en terrenos forestales o preferentemente forestales, de tal forma que los usuarios tengan todos los elementos para gestionar los trámites en tiempo y forma; y automatizar la generación de resolutivos e indicadores.

1.4 Modelo de Negocio (Gestión DGGFS)



1.5 Funciones principales de la (DGGFS)

1. Registrar, organizar, actualizar y difundir la información relativa a planes, programas, proyectos y acciones relacionados con la conservación y aprovechamiento forestal.
2. Registrar la información técnica y biológica derivada del desarrollo de actividades relacionadas con la conservación y el aprovechamiento forestal.
3. Actualizar y manejar los listados de especies y poblaciones aprovechadas, en riesgo y prioritarias para la conservación, así como de su hábitat.
4. Crear y manejar cartografía digital en la que se representen las poblaciones y especies, hábitat, zonas y tendencias de aprovechamiento, entre otros temas.
5. Generar estadísticas e inventarios de recursos Forestales.
6. Acceder a la información documental derivada de la instrumentación de Convenios, Acuerdos u otros instrumentos legales nacionales e internacionales.
7. Generar reportes gráficos, cartográficos y de texto sobre la información derivada de la gestión de los trámites y de los temas, competentes de esta Dirección General.

1.6 Información temática

Es aquella información solicitada en los requisitos de cada uno de los trámites gestionados en la DGGFS, como pueden ser “formato de solicitud del promovente, informes, coordenadas geográficas entre otros”, permitiendo así conformar un historial cuyos datos serán utilizados para ser ingresados al SNGF conforme al modelo de negocio de gestión de la SEMARNAT de acuerdo a la naturaleza del trámite.

El SNGF es un sistema complejo por la cantidad y diversidad de información así como por el tipo de usuarios que podrán acceder al mismo, por lo que se integrará con bases de datos relacionales de información específica de trámites, técnica, documental y geográfica, generada a través de las acciones propias de esta Dirección General.

1.7 Proyecto Informático

La Migración del Sistema Nacional de Gestión forestal (SNGF) surgió por la necesidad de evitar la obsolescencia en la herramienta de desarrollo utilizada lo cual tenía repercusiones tecnológicas como la falta de soporte del proveedor de dichas herramientas; de conformidad a lo establecido en los Artículos (Artículos 56 y 57) de la Ley General de Desarrollo Forestal Sustentable, partiendo de los programas de manejo inscritos en el Registro Forestal Nacional, con el objeto de llevar el control, la evaluación y el seguimiento de los programas de manejo forestal, forestación y otras actividades silvícolas que se lleven a cabo en el país, así como de aquellos referentes al análisis de la situación de los ecosistemas forestales en el ámbito nacional.

1.8 Características Proyecto Informático SNGF

Generales

- Basado en el modelo de negocio de Gestión
- Homologación de Criterios de evaluación
- Comparte Información (Evita redundancia en captura de información)
- Información en línea
- Disminución de tiempo en la elaboración de resolutivos

Específicas

- Información de acuerdo a perfiles de usuarios (Trámites y etapas de gestión)
- Catálogos pre-cargados
- Enlace con el modulo geográfico
- Vinculación de trámites subsecuentes (Herencia de información)

Guía de Usuario
V1 DOC 03-003 Guía Usuario.docx

Versión: 1.0
Fecha: 27 – Diciembre - 2013

2. FUNCIONALIDAD

2.1 INICIO

2.1.1 Acceso y funcionalidad de botones

La dirección URL de internet que se puede utilizar para el desarrollo de la Gestión del Trámite es la siguiente:

<http://sngf.semarnat.gob.mx:8080/sngfev2/servlet/sngf>
















- El acceso se realiza con el mismo usuario y contraseña de la versión anterior del SNGF.



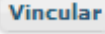
Acceso al Sistema Nacional de Gestión Forestal



2.1.2 Glosario de íconos y botones

La navegación dentro del SNGF será a través de los siguientes botones

Botón	Descripción
 Agregar registro	Se genera un nuevo registro y aparece una pantalla con los campos requeridos por la información de la sección del trámite que se está ingresando
 Exportar a Excel	Utilería que proporciona al usuario los datos registrados en formato Excel
 Exportar a PDF	Utilería que proporciona al usuario los datos registrados en formato PDF
 Proceso anterior	Botón con el cual se regresa al proceso anterior dentro de la captura del trámite
 Proceso siguiente	Botón con el cual se avanza al proceso siguiente dentro de la captura del trámite
 Trabajar con bitácora	Al seleccionar esta opción el sistema seguirá el proceso del trámite que se está gestionando en la bitácora seleccionada
 Modificar registro	Al seleccionar esta opción se podrá modificar cualquier dato registrado dependiendo del perfil de usuario con que se cuente
 Eliminar registro	Al seleccionar esta opción se borran los datos ingresados
 Visualizar registro	Al seleccionar esta opción se podrán visualizar los datos ingresados sin opción a modificar o eliminar
 Botones de Navegación	Cuando se tiene información en forma de tabla la información se divide en segmentos de 10 registros , con estos botones se navega sobre las páginas que contenga la tabla
 Guardar cambios	Al seleccionar esta opción se guardan los cambios que se registraron en la captura de la pantalla en que se trabaja
 Salir sin guardar cambios	Al seleccionar esta opción se regresa al menú y no se guardan los cambios registrados en la pantalla de trabajo
* Campo obligatorio	Campos que deben ser llenados con carácter de obligatorio para poder guardar la información y continuar al siguiente proceso
 Catalogo desplegable	Al seleccionar esta opción se despliega un catálogo con los tipos de objetivos específicos con que se cuenta
 Calendario desplegable	Este botón nos permite seleccionar fechas de inicio y fin de procesos
 Carga masiva de predios	Al seleccionar esta opción se podrán cargar de manera masiva más de 1 predio mediante Excel

 Visor de mapas SEMARNAT	Al seleccionar esta opción se despliega un visor el cual muestra en un mapa el predio correspondiente con las coordenadas ingresadas
 Buscar registro	Al seleccionar esta opción el sistema realiza la búsqueda y filtro de la información proporcionada
 Vinculación	Al seleccionar esta opción , una vez que se está seguro de que los datos de bitácora origen y a vincular son correctos el sistema procede a la herencia de información y se puede trabajar con el trámite seleccionado

2.1.3 Selección de Bitácora de Trabajo

Comenzamos con la Recepción del trámite que es cuando el ciudadano o promovente entrega en la ventanilla de Control Ciudadano los documentos requeridos en el formato para gestionar el trámite. En Control Ciudadano se valida esta documentación y se emite un acuse de recibo el cual incluye una relación de documentos entregados y un número de Bitácora. Con este número de bitácora se llevará a cabo todo el proceso del trámite dentro del SNGF.


Una vez que se tiene el número de Bitácora, se turna al técnico evaluador para su continuidad.

Ya que estamos dentro del sistema del SNGF, en el menú de trámites seleccionamos la opción Aprovechamiento Forestal, Aprovechamiento maderable y después se elige el trámite 03-003.

Una vez elegido el trámite, en la pantalla que aparece se busca el número de bitácora utilizando la herramienta de filtro, la cual consiste en seleccionar entre dos opciones que son: Contiene o Inicia y se elige cualquiera de estas, seguida de anotar el dato requerido y automáticamente aparecerán las Bitácoras que contengan o inicien con los datos solicitados.

Al seleccionar la bitácora se desplegará el menú con todos los procesos con que cuenta el trámite 03-003.

Selección del Trámite



The screenshot shows the SEMARNAT logo and the title 'Sistema Nacional de Gestión Forestal'. At the top, it displays 'Inicio de Sesión: 26/12/2013 16:50:28' and 'Usuario: ADMINISTRADOR' with a 'Cerrar Sesión' button. A navigation menu is open, showing options like 'Consultas', 'Trámites', 'Seguridad', 'Administración', 'Utilerías', and 'Herramientas'. The 'Trámites' menu is expanded to show 'Aprovechamiento Forestal', 'Salud Forestal', 'Recursos Biológicos Forestales', 'Registro Forestal', 'Todos', and 'Alta de trámites'. The 'Aprovechamiento Forestal' sub-menu is further expanded to show 'Aprovechamiento maderable', 'Plantaciones', 'Aprovechamiento no maderable', 'Remisiones', 'Centros de almacenamiento', 'Informes', and 'Otros'. The 'Aprovechamiento maderable' sub-menu is also expanded, listing specific processes: SEMARNAT-03-003-A, SEMARNAT-03-003-B, SEMARNAT-03-003-C, SEMARNAT-03-003-D, SEMARNAT-03-013-A, SEMARNAT-03-013-B, SEMARNAT-03-056-A, and SEMARNAT-03-056-B. A 'Nueva versión del Sistema Nacional de Gestión Forestal' banner is visible at the bottom left, and a graduation cap icon is at the bottom right.

Guía de Usuario
V1 DOC 03-003 Guia Usuario.docx

Versión: 1.0
Fecha: 27 – Diciembre - 2013

Selección de Bitácora



SEMARNAT SECRETARÍA DE MEDIO AMBIENTE Y RECURSOS NATURALES

Sistema Nacional de Gestión Forestal

SEMARNAT-03-003-A - Autorización de Aprovechamiento de Recursos Forestales Maderables en Terrenos Forestales o Preferentemente Forestales, Modalidad A: En predios particulares
Trámite: 01/AQ-0085/07/12 Estatus: Abierta

Inicio de Sesión: 26/12/2013 16:54:59 Usuario: ADMINISTRADOR Cerrar Sesión

Consultas Trámites Seguridad Administración Utilerías Herramientas

Recepción Integración Evaluación Resolución Notificación

Trámites Aprovechamiento Forestal Aprovechamiento maderable SEMARNAT-03-003-A

Bitácora

Bitácora Contiene 01/AQ-0085/07/12

Buscar en Entidad Gestión valor Contiene +

Estatus Activo Fecha Oficial de Recepción 20/07/2012

Bitácora	Estatus	Entidad Gestión	Fecha oficial de recepción	RFC Promovente	Promovente
01/AQ-0085/07/12	Activo	Aguascalientes	20/07/2012 11	VEDM4052SHAS	MIGUEL VELASCO DIAZ

Trabajar con esta bitácora

- Filtro por estatus de bitácora
- Filtro por entidad de gestión

3. RECEPCIÓN:

3.1 Datos de la Recepción

Es la primera pantalla del menú, donde el usuario puede visualizar los datos de la recepción capturados en el ECC.



The screenshot shows the SEMARNAT Sistema Nacional de Gestión Forestal interface. At the top, there are logos for SEMARNAT and the Mexican Government, along with the system name. A navigation menu includes options like Consultas, Trámites, Seguridad, Administración, Utilerías, Herramientas, Recepción, Integración, Evaluación, Resolución, and Notificación. The 'Recepción' menu is expanded to show 'Datos de la recepción'. Below this, there is a table with the following data:

Datos de la recepción	
BITACORA	01/AQ-0085/07/12
RFC	VEDM44052SHAS
PROMOVENTE	MIGUEL VELASCO DIAZ
PERSONA QUE REALIZA EL TRAMITE	JOSÉ MANUEL LANDEROS LÓPEZ
OBSERVACIONES	SE ENTREGA OFICIO NO. 02-535/12, NEGATIVO, CON VIGENCIA A LA FECHA QUE SE LE ASIGNE AL OFICIO. EN VENTANILLA, VRS
FECHA DE RECEPCIÓN	20/07/12
SITUACIÓN	[040201] RESOLUTIVO ENTREGADO AL PROMOVENTE O GESTOR, TRAMITE CONCLUIDO
USUARIO QUE CAPTURA	BEATRIZ ADRIANA ROBLES FLORES

Los Campos que se visualizan en la pantalla son:

- Bitácora
- RFC
- Promovente
- Persona que realiza el trámite
- Observaciones
- Fecha de recepción
- Situación
- Usuario que captura

Guía de Usuario
V1 DOC 03-003 Guia Usuario.docx

Versión: 1.0
Fecha: 27 – Diciembre - 2013

4. INTEGRACIÓN DEL EXPEDIENTE

4.1 Requisitos

En esta pantalla aparecen los datos de la bitácora con la que se está trabajando, y una lista con la información de los documentos entregados por el promovente.

Documento	Entregado
IDENTIFICACION OFICIAL VIGENTE (IFE, PASAPORTE, CARTILLA, ETC.) (ORIGINAL PARA COTEJO Y COPIA SIMPLE)	SI
DOCUMENTO QUE ACREDITE LA PERSONALIDAD DEL REPRESENTANTE LEGAL (IFE, PASAPORTE, CARTILLA, ETC.)	SI
FORMATO DE SOLICITUD (ORIGINAL Y COPIA)	SI

4.2 Solicitud de Información Faltante.

En esta sección se capturan los argumentos para la elaboración del oficio de solicitud de información faltante

Proceso	Fecha	Usuario	Status	Imprime
□				

5. EVALUACIÓN

5.1 Historial del trámite



5.2 Datos del promovente



5.3 Dictámenes y Opiniones



SEMARNAT SECRETARÍA DE MEDIO AMBIENTE Y RECURSOS NATURALES

Sistema Nacional de Gestión Forestal

SEMARNAT-03-003-A - Autorización de Aprovechamiento de Recursos Forestales Maderables en Terrenos Forestales o Preferentemente Forestales. Modalidad A: En predios particulares

Trámite: 01/AQ-0085/07/12

Bitácora: 01/AQ-0085/07/12

Estado: Abierta

Inicio de Sesión: 26/12/2013 16:54:59

Usuario: ADMINISTRADOR

Consultas Trámites Seguridad Administración Utilerías Herramientas

Recepción Integración Evaluación Resolución Notificación

Evaluación **Dictámenes y Opiniones**

Dictámenes y Opiniones

Bitácora: 01/AQ-0085/07/12

27 Dictamen Técnico

28 Tipo de Opinión

29 Fecha

30 No. de dictamen

Dictamen Jurídico

31 Tipo de Opinión

32 Fecha

33 Número de Oficio

Opinión del Consejo Estatal Forestal

34 Fecha de solicitud


35 Tipo de Opinión

36 Fecha

37 Número de Oficio

Institución	Fecha de solicitud	Tipo de opinión	Fecha de opinión	No. de oficio	Justificación de opinión

5.3.1 Nuevo Registro- Dictámenes y Opiniones



SEMARNAT SECRETARÍA DE MEDIO AMBIENTE Y RECURSOS NATURALES

Sistema Nacional de Gestión Forestal

SEMARNAT-03-003-A - Autorización de Aprovechamiento de Recursos Forestales Maderables en Terrenos Forestales o Preferentemente Forestales. Modalidad A: En predios particulares

Trámite: 01/AQ-0085/07/12

Bitácora: 01/AQ-0085/07/12

Estado: Abierta

Inicio de Sesión: 26/12/2013 16:54:59

Usuario: ADMINISTRADOR

Consultas Trámites Seguridad Administración Utilerías Herramientas

Recepción Integración Evaluación Resolución Notificación

Evaluación **Dictámenes y Opiniones**

Dictámenes y Opiniones

Bitácora: 01/AQ-0085/07/12

38 Institución

39 Fecha de solicitud

40 Tipo de opinión

41 Fecha de opinión

42 Número de oficio

43 Justificación de opinión

5.4 Datos del predio

5.4.1 Datos generales del predio

Guía de Usuario
V1 DOC 03-003 Guía Usuario.docx

Versión: 1.0
Fecha: 27 – Diciembre - 2013

5.4.2 Datos del plano georeferenciado

5.4.2.1 Plano Georeferenciado

Guía de Usuario
V1 DOC 03-003 Guia Usuario.docx

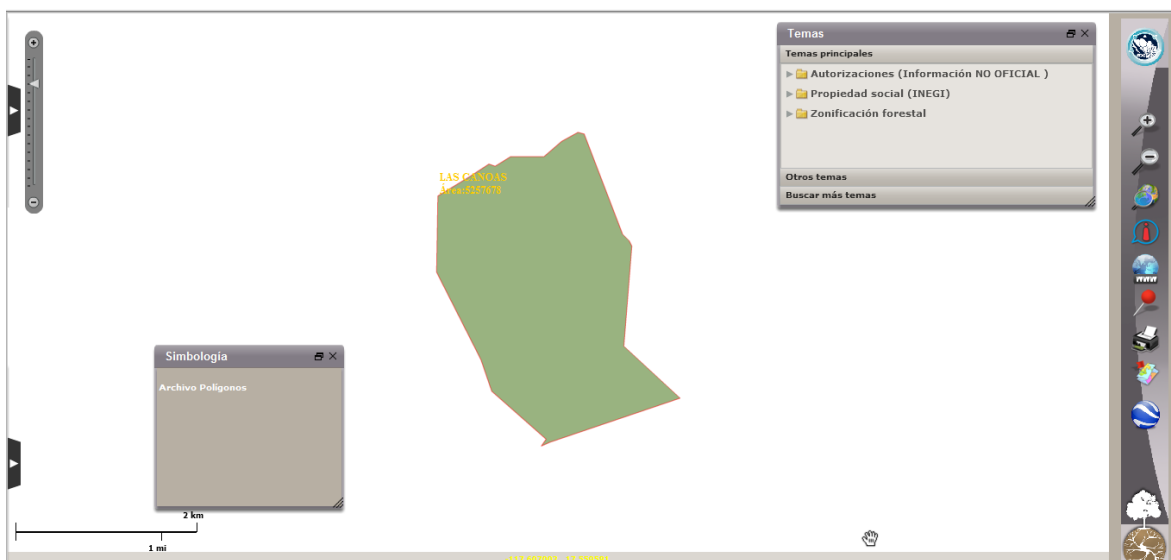
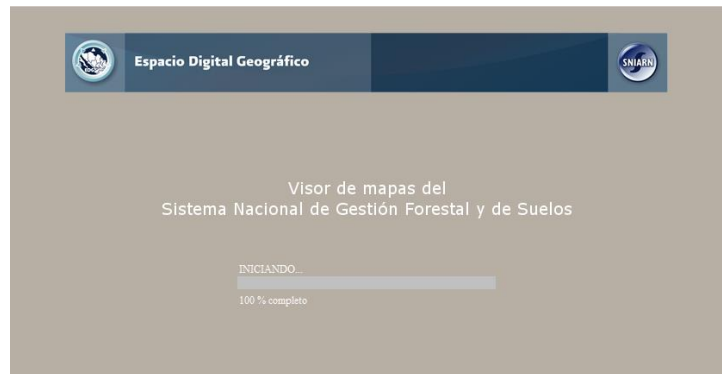
Versión: 1.0
Fecha: 27 – Diciembre - 2013

vertice	X	Y
1	431,037.000000	1,945,206.000000
2	431,375.000000	1,945,420.000000
3	431,577.000000	1,945,556.000000
4	431,644.000000	1,945,532.000000
5	431,805.000000	1,945,637.000000
6	432,161.000000	1,945,637.000000
7	432,345.000000	1,945,802.000000
8	432,518.000000	1,945,902.000000
9	432,586.000000	1,945,882.000000
10	432,584.000000	1,945,882.000000
11	432,987.000000	1,944,780.000000
12	433,056.000000	1,944,707.000000

Carga desde Excel

Examinar... Cargar

5.4.2.1.1 Visor de mapas



Guía de Usuario
V1 DOC 03-003 Guia Usuario.docx

Versión: 1.0
Fecha: 27 – Diciembre - 2013

5.4.3 Colindancia del predio

The screenshot shows the 'Colindancia del predio' section of the SEMARNAT system. It includes a navigation menu with options like 'Consultas', 'Trámites', 'Seguridad', 'Administración', 'Utilerías', and 'Herramientas'. The main content area has tabs for 'Datos Generales del predio', 'Datos del plano georeferenciado', 'Colindancia del predio', and 'Tipo de ecosistema'. The 'Colindancia del predio' tab is active, displaying a table with the following data:

Colindancia del predio o conjunto de predios	
* Colindancia Norte	88 EJIDO CHICHIHUALCO
* Colindancia Sur	89 PEQUEÑA PROPIEDAD DE AMOJILECA
* Colindancia Este	90 PEQUEÑA PROPIEDAD OJO DE AGUA
* Colindancia Oeste	91 EJIDO XOCOMANATLAN
Colindancia Noreste	92
Colindancia Sureste	93
Colindancia Suroeste	94
Colindancia Noroeste	95
Nombre de la cuenca y sub cuenca	96 1205

Below the table, there is a red asterisk indicating 'Datos Obligatorios'.

5.4.4 Tipo de ecosistema

The screenshot shows the 'Tipo de ecosistema' section of the SEMARNAT system. It features a navigation menu and a main content area with tabs for 'Datos Generales del predio', 'Datos del plano georeferenciado', 'Colindancia del predio', and 'Tipo de ecosistema'. The 'Tipo de ecosistema' tab is active, displaying a table with the following data:

Tipo de ecosistema	Ecosistema	Porcentaje de Ecosistema	Vol. del Ecosistema

5.4.4.1 Selección del tipo de ecosistema

The screenshot shows the 'Selección del tipo de ecosistema' section of the SEMARNAT system. It includes a navigation menu and a main content area with a 'Tipo Ecosistema' tab. Below the tab, there is a form for selecting the ecosystem type, with the following data:

Seleccionar Tipo de ecosistema	Bitócora
Tipo de ecosistema	12/AS-0037/10/08
% ecosistema	234 0.00 %
Volumen ecosistema	243 0.0000

Guía de Usuario
V1 DOC 03-003 Guía Usuario.docx

Versión: 1.0
Fecha: 27 – Diciembre - 2013

5.5 Datos PMF



SEMARNAT SECRETARÍA DE MEDIO AMBIENTE Y RECURSOS NATURALES

Sistema Nacional de Gestión Forestal

SEMARNAT 03-003-A - Autorización de Aprovechamiento de Recursos Forestales Maderables en Terrenos Forestales o Preferentemente Forestales. Modalidad A: En predio particulares

Trámite: 12/AS-0037/10/08 Estado: Abierta

Inicio de Sesión: 26/12/2013 16:54:59 Usuario: ADMINISTRADOR

Consultas Trámites Seguridad Administración Utilerías Herramientas

Recepción Integración Evaluación Resolución Notificación

Evaluación Datos PMF

Datos PMF

Datos del PMF

Bitácora 12/AS-0037/10/08

Nombre del Predio LAS CANOAS

5.5.1 Datos del PMF



SEMARNAT SECRETARÍA DE MEDIO AMBIENTE Y RECURSOS NATURALES

Sistema Nacional de Gestión Forestal

SEMARNAT 03-003-A - Autorización de Aprovechamiento de Recursos Forestales Maderables en Terrenos Forestales o Preferentemente Forestales. Modalidad A: En predio particulares

Trámite: 12/AS-0037/10/08 Estado: Abierta

Inicio de Sesión: 26/12/2013 16:54:59 Usuario: ADMINISTRADOR

Consultas Trámites Seguridad Administración Utilerías Herramientas

Recepción Integración Evaluación Resolución Notificación

Evaluación Datos PMF

Datos del PMF

Datos del PMF Especies por aprovechar

Datos del PMF

Bitácora 12/AS-0037/10/08

Predio LAS CANOAS

Tipo de Programa de Manejo Intermedio

Tipo de Aprovechamiento aprovechamiento de recursos forestales m

Ciclo de Corta 10 años

Turno 50 años

Vigencia 10 años

Fecha de Conclusión 31/12/2018

Áreas de Conservación y Aprovechamiento Restringido 20.03 ha

Porcentaje 4 %

Áreas de Producción 386.33 ha

Porcentaje 83 %

Áreas de Restauración 30.00 ha

Porcentaje 6 %

Otro Uso 24.75 ha

Porcentaje 5 %

Área total forestal 436.36 ha

Área Total del Predio 461.11 ha

Área total por aprovechar o intervenir 139.08 ha

¿La propuesta de distribución de productos es por especie? Si

Guía de Usuario
V1 DOC 03-003 Guía Usuario.docx

Versión: 1.0
Fecha: 27 – Diciembre - 2013

5.5.2 Especies por aprovechar

SEMARNAT SECRETARÍA DE MEDIO AMBIENTE Y RECURSOS NATURALES

Sistema Nacional de Gestión Forestal

SEMARNAT-03-003-A - Autorización de Aprovechamiento de Recursos Forestales Maderables en Terrenos Forestales o Preferentemente Forestales. Modalidad A: En predios particulares

Trámite: 12/AS-0037/10/08 Estado: Abierta

Inicio de Sesión: 26/12/2013 16:54:59 Usuario: ADMINISTRADOR

Consultas Trámites Seguridad Administración Utilerías Herramientas

Recepción Integración Evaluación Resolución Notificación

Evaluación Datos PMF

Datos del PMF

Datos del PMF Especies por aprovechar

Especies Por Aprovechar	Nombre Científico
	Pinus oaxacana
	Pinus michoacana cornuta
	Pinus maximinoii (tenuifolia)
	Pinus lawsoni
	Quercus spp.
	Otras hojosas

Existencias Reales por hectárea 91 145.46 m³ VTA/ha

Incremento Corriente Anual 92 0.65 m³/ha/año

Incremento Medio Anual 93 0.00 m³/ha/año

Existencias Reales Totales 94 20,231.79 m³ VTA

Intensidad de Corta 95 15.43 %

Edad de Aprovechamiento 96 0 años

Diámetro de Corta 97 0 cm

Densidad Residual 98 17,109.25 m³ VTA

Densidad Residual por hectárea 99 145.46

Sistema Silvícola 100

Método o Sistema de Manejo 101

Fecha de elaboración de PMF 102 01/10/08

5.6 Datos de Aprovechamiento y posibilidad anual de aprovechamiento

SEMARNAT SECRETARÍA DE MEDIO AMBIENTE Y RECURSOS NATURALES

Sistema Nacional de Gestión Forestal

SEMARNAT-03-003-A - Autorización de Aprovechamiento de Recursos Forestales Maderables en Terrenos Forestales o Preferentemente Forestales. Modalidad A: En predios particulares

Trámite: 12/AS-0037/10/08 Estado: Abierta

Inicio de Sesión: 27/12/2013 11:52:11 Usuario: ADMINISTRADOR

Consultas Trámites Seguridad Administración Utilerías Herramientas

Recepción Integración Evaluación Resolución Notificación

Evaluación Datos de Aprovechamiento y Posibilidad Anual de Aprovechamiento

Datos de Aprovechamiento y Posibilidad Anual de Aprovechamiento


Datos de la Posibilidad anual

Bitácora 12/AS-0037/10/08


Nombre del Predio

LAS CANOAS

5.6.1 Datos de Aprovechamiento y posibilidad anual de aprovechamiento



SECRETARÍA DE MEDIO AMBIENTE
Y RECURSOS NATURALES



**Sistema Nacional de
Gestión Forestal**

SEMARNAT-03-003-A - Autorización de Aprovechamiento de Recursos Forestales Maderables en Terrenos Forestales o Preferentemente Forestales, Modalidad A: En predios particulares

Trámite: 12/AS-0037/10/08 Estado: Abierta

Bitácora: 12/AS-0037/10/08 Estado: Abierta

[Cerrar Sesión](#)

Inicio de Sesión: 27/12/2013 11:52:11 Usuario: ADMINISTRADOR

Consultas
Trámites
Seguridad
Administración
Utilerías
Herramientas

Recepción
Integración
Evaluación
Resolución
Notificación

Evaluación [Datos de Aprovechamiento y Posibilidad Anual de Aprovechamiento](#)

Datos de aprovechamiento y posibilidad anual de aprovechamiento

Datos y Posibilidad Anual de Aprovechamiento
Distribución de Productos y Porcentaje en Volumen

Datos de aprovechamiento y posibilidad anual de aprovechamiento

Bitácora: 12/AS-0037/10/08

Predio: 201 LAS CANOAS

Datos del aprovechamiento

Método para la identificación del arbolado: 100

Monograma o clave: 104

¿La propuesta de distribución de productos es por especie?: 105

¿La captura será por Unidad Mínima de Manejo?: 106

Posibilidad anual de aprovechamiento

[Generar Anualidades](#)

Anualidad	Fecha Inicio	Fecha Final	Sup. Anual de Aprov.	Volumen Anual	
	1	11/12/2008	31/12/2009	74.43	1,373.09
	2	01/01/2010	31/12/2010	0.00	0.00
	3	01/01/2011	31/12/2011	0.00	0.00
	4	01/01/2012	31/12/2012	0.00	0.00
	5	01/01/2013	31/12/2013	38.60	695.01
	6	01/01/2014	31/12/2014	0.00	0.00
	7	01/01/2015	31/12/2015	0.00	0.00
	8	01/01/2016	31/12/2016	26.05	1,054.44
	9	01/01/2017	31/12/2017	0.00	0.00
	10	01/01/2018	31/12/2018	0.00	0.00

Superficie total de aprovechamiento: 141 139.08
 Volumen total de aprovechamiento: 142 3,122.54
 Posibilidad estimada: 143 1,399.84
 (Basado en el incremento corriente anual)

Guía de Usuario
V1 DOC 03-003 Guía Usuario.docx

Versión: 1.0
Fecha: 27 – Diciembre - 2013

5.6.1.1 Genera Anualidades

The screenshot shows the 'Genera Anualidades' page. At the top, there are logos for SEMARNAT and the Sistema Nacional de Gestión Forestal. A navigation menu includes 'Consultas', 'Trámites', 'Seguridad', 'Administración', 'Utilerías', and 'Herramientas'. Below the menu, there are tabs for 'Recepción', 'Integración', 'Evaluación', 'Resolución', and 'Notificación'. The main content area is titled 'Genera Anualidades' and contains the following fields:

- Generar anualidades**
- Bitácora: 12/AS-0037/10/08
- No. Anualidades: 10
- Fecha probable de inicio de la primera anualidad: 27/12/2013
- Criterio de anualidad: -Seleccione-
- Año calendario**: Se generarán los vencimientos de las anualidades cada 365 días naturales a partir de la fecha
- Ajuste primera anualidad**: La primera anualidad se ajustará al calendario fiscal que finaliza el 31 de diciembre del año en curso, en caso de que la fecha probable de inicio de la primera anualidad sea después del 30 de junio, el vencimiento de la anualidad se calculará hasta el 31 de diciembre del siguiente año.

5.6.2 Datos de Aprovechamiento con UMM

The screenshot shows the 'Datos de aprovechamiento y posibilidad anual de aprovechamiento' page. It features the same SEMARNAT and Sistema Nacional de Gestión Forestal logos and navigation menu as the previous screenshot. The main content area is titled 'Datos de aprovechamiento y posibilidad anual de aprovechamiento' and contains the following fields:

- Datos de Aprovechamiento**
- Bitácora: 12/AS-0037/10/08
- Predio: 231 LAS CANOAS
- Posibilidad anual de aprovechamiento**
- No. de anualidad: 111 1
- Fecha de inicio: 112 11/12/08
- Fecha de término: 113 31/12/09
- 114
- * Anualidad con intervención: 116 Si
- * Datos Obligatorios

5.6.3 Unidades Mínimas de Manejo

SEMARNAT SECRETARÍA DE MEDIO AMBIENTE Y RECURSOS NATURALES

Sistema Nacional de Gestión Forestal

SEMARNAT-03-003-A - Autorización de Aprovechamiento de Recursos Forestales Maderables en Terrenos Forestales o Preferentemente Forestales. Modalidad A: En predios particulares

Trámite: 12/AS-0037/10/08 Estado: Abierta

Inicio de Sesión: 27/12/2013 11:52:11 Usuario: ADMINISTRADOR

Consultas Trámites Seguridad Administración Utilerías Herramientas

Recepción Integración Evaluación Resolución Notificación

Evaluación Datos de Aprovechamiento y Posibilidad Anual de Aprovechamiento

Datos de aprovechamiento y posibilidad anual de aprovechamiento

Datos de Aprovechamiento		Unidades Mínimas de Manejo	Posibilidad Anual por Género y Especie		
Unidades Mínimas de Manejo					
	UMM	Superficie	Volumen anual	Sup Anual de Aprov.	Tratamiento
	1	12.28	211.66	12.28	Selección individual
	2	11.72	228.10	11.72	Selección individual
	3	19.47	290.35	19.47	Selección individual
	4	30.96	642.98	30.96	Selección individual

5.6.3.1 Datos de Aprovechamiento y Posibilidad Anual de Aprovechamiento

SEMARNAT SECRETARÍA DE MEDIO AMBIENTE Y RECURSOS NATURALES

Sistema Nacional de Gestión Forestal

SEMARNAT-03-003-A - Autorización de Aprovechamiento de Recursos Forestales Maderables en Terrenos Forestales o Preferentemente Forestales. Modalidad A: En predios particulares

Trámite: 12/AS-0037/10/08 Estado: Abierta

Inicio de Sesión: 27/12/2013 11:52:11 Usuario: ADMINISTRADOR

Consultas Trámites Seguridad Administración Utilerías Herramientas

Recepción Integración Evaluación Resolución Notificación

Evaluación Datos de Aprovechamiento y Posibilidad Anual de Aprovechamiento

Datos de aprovechamiento y posibilidad anual de aprovechamiento

Datos de aprovechamiento y posibilidad anual de aprovechamiento

Bitácora 12/AS-0037/10/08

Predio LAS CANOAS

Posibilidad anual de aprovechamiento

No. de anualidad 114 1

Fecha de inicio 117 11/12/08

Fecha de término 118 31/12/09

119

Número de Unidad Mínima de Manejo 120 1

Superficie de la Unidad de Manejo 121 12.28

Tipo de tratamiento 122 Selección individual

123 Es camino

Superficie anual de aprovechamiento 124 12.28 ha

¿La superficie estará considerada posteriormente para un tratamiento distinto dentro del ciclo de corta? 228 No

Posibilidad anual por género y especie

	Especie	Volumen
	Pinus michoacana cornuta	6.40
	Pinus oaxacana	64.05
	Quercus spp.	113.39
	Otras hojosas	27.82

* Datos Obligatorios

Guía de Usuario
V1 DOC 03-003 Guía Usuario.docx

Versión: 1.0
Fecha: 27 – Diciembre - 2013

5.6.3.1.1 Posibilidad Anual de Aprovechamiento

SEMARNAT SECRETARÍA DE MEDIO AMBIENTE Y RECURSOS NATURALES

Sistema Nacional de Gestión Forestal

Inicio de Sesión: 27/12/2013 11:52:11 Usuario: ADMINISTRADOR

Trámite: SEMARNAT-03-003-A - Autorización de Aprovechamiento de Recursos Forestales Maderables en Terrenos Forestales o Preferentemente Forestales. Modalidad A: En predios particulares. Bitácora: 12/AS-0037/10/08 Estatus: Abierta

Consultas Trámites Seguridad Administración Utilerías Herramientas

Recepción Integración Evaluación Resolución Notificación

Evaluación Datos de Aprovechamiento y Posibilidad Anual de Aprovechamiento

Datos de aprovechamiento y posibilidad anual de aprovechamiento

Posibilidad Anual de Aprovechamiento	Posibilidad Anual por Especie	Distribución de Productos
Datos de aprovechamiento y posibilidad anual de aprovechamiento Bitácora 12/AS-0037/10/08 Posibilidad anual de aprovechamiento No. de anualidad 125 1 Fecha inicio 126 11/12/08 Fecha término 127 31/12/09 Número de Unidad Mínima de Manejo 128 1 Superficie de la Unidad Mínima de Manejo 129 12.28 Superficie anual de aprovechamiento 130 12.28		

5.6.3.1.2 Posibilidad Anual por especie

SEMARNAT SECRETARÍA DE MEDIO AMBIENTE Y RECURSOS NATURALES

Sistema Nacional de Gestión Forestal

Inicio de Sesión: 27/12/2013 11:52:11 Usuario: ADMINISTRADOR

Trámite: SEMARNAT-03-003-A - Autorización de Aprovechamiento de Recursos Forestales Maderables en Terrenos Forestales o Preferentemente Forestales. Modalidad A: En predios particulares. Bitácora: 12/AS-0037/10/08 Estatus: Abierta

Consultas Trámites Seguridad Administración Utilerías Herramientas

Recepción Integración Evaluación Resolución Notificación

Evaluación Datos de Aprovechamiento y Posibilidad Anual de Aprovechamiento

Datos de aprovechamiento y posibilidad anual de aprovechamiento

Posibilidad Anual de Aprovechamiento	Posibilidad Anual por Especie	Distribución de Productos
Posibilidad anual por especie Especie 131 <input type="text" value=""/> Existencias reales por hectárea en la Unidad Mínima de Manejo 132 0.00 Intensidad de corta en la Unidad Mínima de Manejo 133 0.00 % Existencias reales totales de la Unidad Mínima de Manejo 134 0.00 Volumen aprovechable 135 0.00 <input type="button" value="Calcular"/> Unidad de medida 136 <input type="text" value=""/>		

5.6.3.1.3 Distribución de productos

SEMARNAT SECRETARÍA DE MEDIO AMBIENTE Y RECURSOS NATURALES

Sistema Nacional de Gestión Forestal

Inicio de Sesión: 27/12/2013 11:52:11 Usuario: ADMINISTRADOR

Trámite: SEMARNAT-03-003-A - Autorización de Aprovechamiento de Recursos Forestales Maderables en Terrenos Forestales o Preferentemente Forestales. Modalidad A: En predios particulares. Bitácora: 12/AS-0037/10/08 Estatus: Abierta

Consultas Trámites Seguridad Administración Utilerías Herramientas

Recepción Integración Evaluación Resolución Notificación

Evaluación Datos de Aprovechamiento y Posibilidad Anual de Aprovechamiento

Datos de aprovechamiento y posibilidad anual de aprovechamiento

Posibilidad Anual de Aprovechamiento	Posibilidad Anual por Especie	Distribución de Productos
Distribución de productos Primario 137 0.00 % Secundario 138 0.00 % Celulósico 139 0.00 % Desperdicio 140 0.00 % Primario-Secundario 233 0.00 %		

Guía de Usuario
V1 DOC 03-003 Guia Usuario.docx

Versión: 1.0
Fecha: 27 – Diciembre - 2013

5.6.3.2 Posibilidad Anual por género y especie



SEMARNAT SECRETARÍA DE MEDIO AMBIENTE Y RECURSOS NATURALES

Sistema Nacional de Gestión Forestal

SEMARNAT-03-003-A - Autorización de Aprovechamiento de Recursos Forestales Maderables en Terrenos Forestales o Preferentemente Forestales. Modalidad A: En predios particulares

Trámite: SEMARNAT-03-003-A - Autorización de Aprovechamiento de Recursos Forestales Maderables en Terrenos Forestales o Preferentemente Forestales. Modalidad A: En predios particulares

Bitácora: 12/AS-0037/10/08 Estatus: Abierta

Inicio de Sesión: 27/12/2013 11:52:11 Usuario: ADMINISTRADOR

Consultas Trámites Seguridad Administración Utilerías Herramientas

Recepción Integración Evaluación Resolución Notificación

Evaluación Datos de Aprovechamiento y Posibilidad Anual de Aprovechamiento

Datos de aprovechamiento y posibilidad anual de aprovechamiento

Datos de Aprovechamiento Unidades Mínimas de Manejo Posibilidad Anual por Género y Especie

Volumen total de aprovechamiento 229 1,373.09

5.7 Datos del PSTF



SEMARNAT SECRETARÍA DE MEDIO AMBIENTE Y RECURSOS NATURALES

Sistema Nacional de Gestión Forestal

SEMARNAT-03-003-A - Autorización de Aprovechamiento de Recursos Forestales Maderables en Terrenos Forestales o Preferentemente Forestales. Modalidad A: En predios particulares

Trámite: SEMARNAT-03-003-A - Autorización de Aprovechamiento de Recursos Forestales Maderables en Terrenos Forestales o Preferentemente Forestales. Modalidad A: En predios particulares

Bitácora: 12/AS-0037/10/08 Estatus: Abierta

Inicio de Sesión: 30/12/2013 10:37:01 Usuario: ADMINISTRADOR

Consultas Trámites Seguridad Administración Utilerías Herramientas

Recepción Integración Evaluación Resolución Notificación

Evaluación Datos PSTF

Datos del PSTF

Bitácora 12/AS-0037/10/08

Datos del PSTF que elabora el PMF

Nombre, denominación o razón social 153 ING. JOEL GARCIA PALACIOS

Inscripción en el RFN

Libro 154 GRO

Tipo 155 UI

Volumen 156 2

Número 157 16

Año 241

Número de registro 158 Lib. GRO T-UI Vol. 2 Núm. 16

Validar datos del PSTF que elabora el PMF

Datos del PSTF que ejecuta el PMF

Nombre, denominación o razón social 159 ING. JOEL GARCIA PALACIOS

Inscripción en el RFN

Libro 160 GRO

Tipo 161 UI

Volumen 162 2

Número 163 16

Año 242

Número de registro 164 Lib. GRO T-UI Vol. 2 Núm. 16

Validar datos del PSTF que ejecuta el PMF

Guía de Usuario
V1 DOC 03-003 Guia Usuario.docx

Versión: 1.0
Fecha: 27 – Diciembre - 2013

5.8 Datos de la autorización de la MIA

Inicio de Sesión: 30/12/2013 10:37:01

Usuario: ADMINISTRADOR

Cerrar Sesión

Consultas Trámites Seguridad Administración Utilerías Herramientas

Recepción Integración Evaluación Resolución Notificación

Evaluación **Datos de la Autorización de la MIA**


Datos de la autorización de la MIA



Datos de la autorización de la MIA

Bitácora 12/AS-0037/10/08

Número de oficio 170

Fecha de autorización 171 30/12/2013 

Guía de Usuario
V1 DOC 03-003 Guia Usuario.docx

Versión: 1.0
Fecha: 27 – Diciembre - 2013

5.9 Datos de Aprovechamiento no maderable

5.9.1 Calendario de Aprovechamiento



SECRETARÍA DE MEDIO AMBIENTE
Y RECURSOS NATURALES



**Sistema Nacional de
Gestión Forestal**

SEMARNAT-03-003-A - Autorización de Aprovechamiento de Recursos Forestales Maderables en Terrenos Forestales o Preferentemente Forestales. Modalidad A: En predios particulares

Trámite: 03/F5-0005/12/12 Estado: Cerrada

Bitácora: 03/F5-0005/12/12 Estado: Cerrada

03/01/13 RESOLUTIVO ENTREGADO AL

Cerrar Sesión

Inicio de Sesión: 30/12/2013 10:37:01 Usuario: ADMINISTRADOR

- [Consultas](#) | [Trámites](#) | [Seguridad](#) | [Administración](#) | [Utillerías](#) | [Herramientas](#)
- [Recepción](#) | [Integración](#) | [Evaluación](#) | [Resolución](#) | [Notificación](#)
- [Evaluación](#) | [Datos de aprovechamiento no maderable](#)

Datos de aprovechamiento no maderable

Calendario de Aprovechamiento
Superficie y Cantidades a aprovechar
Resumen de Superficies y Cantidades
Superficie y Cantidades Totales

Datos del calendario de aprovechamiento

Bitácora: 03/F5-0005/12/12

Calendario de aprovechamiento

Número de especies por aprovechar: 178

	Tipo de Producto	Nombre Científico	Nombre común	Volumen a aprovechar	Unidad de medida
	Plantas completas muertas (esqueletos)	Pachycereus pringlei	Cardón	187.20	Metros cúbicos v.t.a.
	Plantas completas muertas (esqueletos)	Stenocereus sp.	Pitiri	161.77	Metros cúbicos v.t.a.
	Plantas completas muertas (esqueletos)	Opuntia cholla	Cholla	681.55	Metros cúbicos v.t.a.
Volumen total a aprovechar ¹⁸⁴				1030.52	
				<input type="text" value=""/>	
Volumen total a aprovechar				Unidad de Medida	
				1030.52	Metros cúbicos v.t.a.

	Anualidad	Inicio	Término	Superficie *	Cantidad
	1	31/01/2013	30/01/2014	720.00	206.10
	2	31/01/2014	30/01/2015	720.00	206.10
	3	31/01/2015	30/01/2016	720.00	206.10
	4	31/01/2016	30/01/2017	720.00	206.10
	5	31/01/2017	30/01/2018	720.00	206.10
Total de Anualidades				5	

5.9.1.1 Datos del calendario de Aprovechamiento

Inicio de Sesión: 30/12/2013 12:06:00

Usuario: ADMINISTRADOR

Cerrar Sesión

Consultas Trámites Seguridad Administración Utilerías Herramientas

Recepción Integración Evaluación Resolución Notificación

Evaluación **Datos de aprovechamiento no maderable**

Calendario Aprovechamiento



Datos del calendario de aprovechamiento

Bitácora 03/F5-0005/12/12

Género 180

* Nombre científico de la especie a aprovechar 181

* Nombre común de la especie a aprovechar 182

Parte por aprovechar 183

Tipo de producto 184

Volumen a aprovechar durante la vigencia 185

Volumen a aprovechar durante la vigencia 185

Unidad de medida del volumen a aprovechar durante la vigencia 186

Existencia reales totales 187

Unidades de las existencias reales totales 188

¿La superficie que se va a aprovechar anualmente, es la misma que la superficie a aprovechar durante la vigencia? 190

Son superficies alternas? 191

NOM que regula su aprovechamiento 192 NOM-005-SEMARNAT-1997

193 NOM-005-SEMARNAT-1997: Que establece los procedimientos, criterios y especificaciones para realizar el aprovechamiento, transporte y almacenamiento de corteza, tallos y plantas completas de vegetación forestal.

* Datos
Obligatorios

Guía de Usuario
V1 DOC 03-003 Guia Usuario.docx

Versión: 1.0
Fecha: 27 – Diciembre - 2013

5.9.1.2 Calendario de Aprovechamiento-Detalle

Inicio de Sesión: 30/12/2013 12:06:00

Usuario: ADMINISTRADOR

Cerrar Sesión

[Consultas](#) [Trámites](#) [Seguridad](#) [Administración](#) [Utilerías](#) [Herramientas](#)

[Recepción](#) [Integración](#) [Evaluación](#) [Resolución](#) [Notificación](#)

[Evaluación](#) [Datos de aprovechamiento no maderable](#)

Calendario Aprovechamiento



Calendario de Aprovechamiento

Superficie y Cantidades a aprovechar

Calendario de aprovechamiento

Bitácora 03/F5-0005/12/12
Anualidad 353 6
Fecha de inicio de la anualidad 354 //
Fecha de término de la anualidad 355 //

Predio **Especie** **Superficie** **Cantidad** **Unidad**



Guía de Usuario
V1 DOC 03-003 Guia Usuario.docx

Versión: 1.0
Fecha: 27 – Diciembre - 2013

5.9.1.2.1 Calendario de Aprovechamiento

Inicio de Sesión: 30/12/2013 12:06:00

Usuario: ADMINISTRADOR

Cerrar Sesión

[Consultas](#) [Trámites](#) [Seguridad](#) [Administración](#) [Utillerías](#) [Herramientas](#)

[Recepción](#) [Integración](#) [Evaluación](#) [Resolución](#) [Notificación](#)

[Evaluación](#) [Datos de aprovechamiento no maderable](#)

Calendario Aprovechamiento



Calendario de aprovechamiento

Bitácora 03/F5-0005/12/12

Añualidad 356 0

* Nombre del predio 357

* Especie por aprovechar 358

* Superficie por aprovechar 359 ha

* Cantidad por aprovechar 361

* Unidades de la cantidad por aprovechar 203

* Areas de corta por aprovechar 362

¿La superficie que se va a aprovechar anualmente, es la misma que la superficie total por aprovechar? 363 Si

* Datos Obligatorios

Guía de Usuario
V1 DOC 03-003 Guía Usuario.docx

Versión: 1.0
Fecha: 27 – Diciembre - 2013

5.9.2 Superficie y Cantidades a aprovechar

Inicio de Sesión: 30/12/2013 12:06:00

Usuario: ADMINISTRADOR

Cerrar Sesión

Consultas Trámites Seguridad Administración Utilerías Herramientas

Recepción Integración Evaluación Resolución Notificación

Evaluación Datos de aprovechamiento no maderable

Datos de aprovechamiento no maderable

Desglose de superficies y cantidades a aprovechar durante la vigencia						
Predio	Anualidad	Especie	Superficie	Cantidad	Unidad	
La Fortuna o Arroyo de Guadalupe	1	Pachycereus pringlei	240.00	37.44	Metros cúbicos v.t.a.	
La Fortuna o Arroyo de Guadalupe	1	Stenocereus sp.	240.00	32.35	Metros cúbicos v.t.a.	
La Fortuna o Arroyo de Guadalupe	1	Opuntia cholla	240.00	136.31	Metros cúbicos v.t.a.	
La Fortuna o Arroyo de Guadalupe	2	Pachycereus pringlei	240.00	37.44	Metros cúbicos v.t.a.	
La Fortuna o Arroyo de Guadalupe	2	Stenocereus sp.	240.00	32.35	Metros cúbicos v.t.a.	
La Fortuna o Arroyo de Guadalupe	2	Opuntia cholla	240.00	136.31	Metros cúbicos v.t.a.	
La Fortuna o Arroyo de Guadalupe	3	Pachycereus pringlei	240.00	37.44	Metros cúbicos v.t.a.	
La Fortuna o Arroyo de Guadalupe	3	Stenocereus sp.	240.00	32.35	Metros cúbicos v.t.a.	
La Fortuna o Arroyo de Guadalupe	3	Opuntia cholla	240.00	136.31	Metros cúbicos v.t.a.	
La Fortuna o Arroyo de Guadalupe	4	Pachycereus pringlei	240.00	37.44	Metros cúbicos v.t.a.	

Guía de Usuario
V1 DOC 03-003 Guía Usuario.docx

Versión: 1.0
Fecha: 27 – Diciembre - 2013

5.9.3 Resumen de Superficies y Anualidades

Sistema Nacional de Gestión Forestal

SEMARNAT-03-003-A - Autorización de Aprovechamiento de Recursos Forestales Maderables en Terrenos Forestales o Preferentemente Forestales. Modalidad A: En predios particulares

Trámite: SEMARNAT-03-003-A - Autorización de Aprovechamiento de Recursos Forestales Maderables en Terrenos Forestales o Preferentemente Forestales. Modalidad A: En predios particulares

Bitácora: 03/F5-0005/12/12 Estatus: Cerrada

Inicio de Sesión: 30/12/2013 12:06:00 Usuario: ADMINISTRADOR [Cerrar Sesión](#)

Consultas | Trámites | Seguridad | Administración | Utillerías | Herramientas

Recepción | Integración | Evaluación | Resolución | Notificación

Evaluación **Datos de aprovechamiento no maderable**

Datos de aprovechamiento no maderable

Resumen de superficies a aprovechar durante la vigencia por especie			Resumen de superficies a aprovechar durante la vigencia por predio		
Especie	Predio	Superficie *	Predio	Superficie *	Superficie a Intervenido
Opuntia cholla	La Fortuna o Arroyo de Guadalupe	1,200.00	La Fortuna o Arroyo de Guadalupe	3,600.00	0.00
Pachycereus pringlei	La Fortuna o Arroyo de Guadalupe	1,200.00			
Stenocereus sp.	La Fortuna o Arroyo de Guadalupe	1,200.00			

Resumen de cantidades a aprovechar durante la vigencia por especie			Resumen de cantidades a aprovechar durante la vigencia por predio		
Especie	Cantidad	Unidad de medida	Predio	Cantidad	Unidad de medida
Opuntia cholla	681.55	Metros cúbicos v.t.a.	La Fortuna o Arroyo de Guadalupe	1,030.50	Metros cúbicos v.t.a.
Pachycereus pringlei	187.20	Metros cúbicos v.t.a.			
Stenocereus sp.	161.75	Metros cúbicos v.t.a.			

5.9.4 Superficies y Cantidades totales

Sistema Nacional de Gestión Forestal

SEMARNAT-03-003-A - Autorización de Aprovechamiento de Recursos Forestales Maderables en Terrenos Forestales o Preferentemente Forestales. Modalidad A: En predios particulares

Trámite: SEMARNAT-03-003-A - Autorización de Aprovechamiento de Recursos Forestales Maderables en Terrenos Forestales o Preferentemente Forestales. Modalidad A: En predios particulares

Bitácora: 03/F5-0005/12/12 Estatus: Cerrada

Inicio de Sesión: 30/12/2013 12:06:00 Usuario: ADMINISTRADOR [Cerrar Sesión](#)

Consultas | Trámites | Seguridad | Administración | Utillerías | Herramientas

Recepción | Integración | Evaluación | Resolución | Notificación

Evaluación **Datos de aprovechamiento no maderable**

Datos de aprovechamiento no maderable

Superficie y Cantidades Totales	
Superficie total por aprovechar durante la vigencia	207 0.0000 ha *
Cantidad total por aprovechar durante la vigencia	1,030.50 Metros cúbicos v.t.a.
Vigencia máxima del aprovechamiento	208 30/01/2018

* Estos valores fueron calculados considerando que la superficie que se va a aprovechar anualmente puede o no ser la misma que la superficie total por aprovechar por cada uno de los predios.

5.10 Solicitud de información



SEMARNAT-03-003-A - Autorización de Aprovechamiento de Recursos Forestales Maderables en Terrenos Forestales o Preferentemente Forestales. Modalidad A: En predios particulares

Trámite: SEMARNAT-03-003-A - Autorización de Aprovechamiento de Recursos Forestales Maderables en Terrenos Forestales o Preferentemente Forestales. Modalidad A: En predios particulares

Bitácora: 12/AS-0037/10/08 Estatus: **Abierta**

Inicio de Sesión: 30/12/2013 12:06:00 Usuario: ADMINISTRADOR

Consultas Trámites Seguridad Administración Utilerías Herramientas

Recepción Integración Evaluación Resolución Notificación

Evaluación **Solicitud de información complementaria**

Solicitud de información

Bitácora 12/AS-0037/10/08

Resoluciones

	Proceso	Fecha	Usuario	Status	Imprime
	Negativa	30/12/2013	ADMINISTRADOR	Abierta	

Cerrar Sesión

En esta sección se ingresa la información variable para la solicitud de información.

5.10.1 Solicitud de Información –Detalle



SEMARNAT-03-003-A - Autorización de Aprovechamiento de Recursos Forestales Maderables en Terrenos Forestales o Preferentemente Forestales. Modalidad A: En predios particulares

Trámite: SEMARNAT-03-003-A - Autorización de Aprovechamiento de Recursos Forestales Maderables en Terrenos Forestales o Preferentemente Forestales. Modalidad A: En predios particulares

Bitácora: 12/AS-0037/10/08 Estatus: **Abierta**

Inicio de Sesión: 30/12/2013 12:06:00 Usuario: ADMINISTRADOR

Consultas Trámites Seguridad Administración Utilerías Herramientas

Recepción Integración Evaluación Resolución Notificación

Evaluación **Solicitud de información complementaria**

Proceso de resolución

Considerandos Resultandos Términos

Bitácora 12/AS-0037/10/08

* Tipo de resolución 1500 **Negativa**

* Oficio de resolución 1505 DGGFS/2345-0089

* Fecha de resolución 1501 30/12/2013

Considerandos

Considerandos

* Datos obligatorios

Cerrar Sesión

Guía de Usuario
V1 DOC 03-003 Guia Usuario.docx

Versión: 1.0
Fecha: 27 – Diciembre - 2013

5.10.1.1 Considerandos

Inicio de Sesión: 30/12/2013 12:06:00

Usuario: ADMINISTRADOR

Cerrar Sesión

Consultas Trámites Seguridad Administración Utilerías Herramientas

Recepción Integración Evaluación Resolución Notificación

Evaluación Solicitud de información complementaria

Considerandos, Resultandos, Términos



Bitácora 12/AS-0037/10/08

Considerandos

Considerandos 1502

5.10.1.2 Resultandos

Se visualizara la descripción de Resultandos en la solicitud de información adicional

Inicio de Sesión: 25/12/2013 17:03:43

Usuario: ADMINISTRADOR

Cerrar Sesión

Consultas Trámites Seguridad Administración Utilerías Herramientas

Recepción Integración Evaluación Resolución Notificación

Evaluación Negativas, desechos, solicitud de información adicional

Proceso de resolución



Considerandos **Resultandos** Términos

Resultandos

Descripción de resultandos



Guía de Usuario
V1 DOC 03-003 Guia Usuario.docx

Versión: 1.0
Fecha: 27 – Diciembre - 2013

5.10.1.2.1 Nuevo registro- Resultandos

Se podrán agregar los Resultandos que se requieran en la solicitud de información complementaria



The screenshot shows the SEMARNAT Sistema Nacional de Gestión Forestal interface. At the top, there are logos for SEMARNAT and the Mexican Government, along with the system name. A navigation menu includes 'Consultas', 'Trámites', 'Seguridad', 'Administración', 'Utilerías', and 'Herramientas'. Below this, there are sub-menus for 'Recepción', 'Integración', 'Evaluación', 'Resolución', and 'Notificación'. The 'Evaluación' menu is expanded, showing 'Negativas, desechos, solicitud de información adicional'. A green bar highlights the 'Considerandos, Resultandos, Términos' section. Below this, there are social media icons and a 'Bitácora' section with the ID '01/S3-0054/02/12'. A 'Resultandos' section shows '1903' items. A large empty box is provided for adding new resultandos. On the right, a sidebar displays 'Trámite: SEMARNAT-03-010 - Informe anual sobre la ejecución del programa de manejo de plantación forestal comercial', 'Bitácora: 01/S3-0054/02/12', 'Estatus: Abierta', and 'Situación: [040201] RESOLUTIVO ENTREGADO AL PROMOVENTE O GESTOR, TRÁMITE CONCLUIDO'. At the bottom, it shows 'Inicio de Sesión: 25/12/2013 17:03:43', 'Usuario: ADMINISTRADOR', and a 'Cerrar Sesión' button.

5.10.1.3 Términos

Se visualizara la descripción de Términos en la solicitud de información adicional.



The screenshot shows the SEMARNAT Sistema Nacional de Gestión Forestal interface, similar to the previous one. The 'Evaluación' menu is expanded to 'Negativas, desechos, solicitud de información adicional'. A green bar highlights the 'Proceso de resolución' section. Below this, there are social media icons and a 'Bitácora' section with the ID '01/S3-0054/02/12'. A 'Resultandos' section shows '1903' items. A 'Términos' section is active, showing a table with one row labeled 'Términos'. On the right, the sidebar displays 'Trámite: SEMARNAT-03-010 - Informe anual sobre la ejecución del programa de manejo de plantación forestal comercial', 'Bitácora: 01/S3-0054/02/12', 'Estatus: Abierta', and 'Situación: [040201] RESOLUTIVO ENTREGADO AL PROMOVENTE O GESTOR, TRÁMITE CONCLUIDO'. At the bottom, it shows 'Inicio de Sesión: 25/12/2013 17:03:43', 'Usuario: ADMINISTRADOR', and a 'Cerrar Sesión' button.

Guía de Usuario
V1 DOC 03-003 Guia Usuario.docx

Versión: 1.0
Fecha: 27 – Diciembre - 2013

5.10.1.3.1 Nuevo registro- Términos

Se podrán agregar los términos que se requieran en la solicitud de información complementaria



SEMARNAT SECRETARÍA DE MEDIO AMBIENTE Y RECURSOS NATURALES

ESTADOS UNIDOS MEXICANOS

Sistema Nacional de Gestión Forestal

Trámite: SEMARNAT-03-010 - Informe anual sobre la ejecución del programa de manejo de plantación forestal comercial
Bitácora: 01/S3-0054/02/12 Estatus: Abierta
Situación: [040201] RESOLUTIVO ENTREGADO AL PROMOVENTE O GESTOR, TRAMITE CONCLUIDO

Inicio de Sesión: 25/12/2013 17:03:43 Usuario: ADMINISTRADOR [Cerrar Sesión](#)

Consultas Trámites Seguridad Administración Utilerías Herramientas
Recepción Integración Evaluación Resolución Notificación
Evaluación Negativas, desechos, solicitud de información adicional

Considerandos, Resultandos, Términos

Bitácora 01/S3-0054/02/12

Términos 1504

5.11 Agregar archivos



SEMARNAT SECRETARÍA DE MEDIO AMBIENTE Y RECURSOS NATURALES

ESTADOS UNIDOS MEXICANOS

Sistema Nacional de Gestión Forestal

Trámite: SEMARNAT-03-003-A - Autorización de Aprovechamiento de Recursos Forestales Maderables en Terrenos Forestales o Preferentemente Forestales. Modalidad A: En predios particulares
Bitácora: 12/AS-0037/10/08 Estatus: Abierta
Situación: [040201] RESOLUTIVO ENTREGADO AL PROMOVENTE O GESTOR, TRAMITE CONCLUIDO

Inicio de Sesión: 30/12/2013 12:06:00 Usuario: ADMINISTRADOR [Cerrar Sesión](#)

Consultas Trámites Seguridad Administración Utilerías Herramientas
Recepción Integración Evaluación Resolución Notificación
Evaluación Agregar archivos

Administrador de documentos

Administrador de documentos

Usuario que genera

Fecha de generación / /

Bitácora relacionada 12/AS-0037/10/08

Tipo de archivo

Fecha de generación	Nombre del archivo	Tipo de documento	Descripción
Regresar			

Guía de Usuario
V1 DOC 03-003 Guia Usuario.docx

Versión: 1.0
Fecha: 27 – Diciembre - 2013

5.11.1 Agregar documento

Inicio de Sesión: 30/12/2013 12:06:00

Usuario: ADMINISTRADOR

[Cerrar Sesión](#)

[Consultas](#) [Trámites](#) [Seguridad](#) [Administración](#) [Utilerías](#) [Herramientas](#)

[Recepción](#) [Integración](#) [Evaluación](#) [Resolución](#) [Notificación](#)

[Evaluación](#) [Agregar archivos](#)

Agrega Documento



Bitácora 12/AS-0037/10/08

* Descripción

* Tipo de documento

Campos obligatorios

5.12 Apoyos CONAFOR

Inicio de Sesión: 30/12/2013 12:06:00

Usuario: ADMINISTRADOR

[Cerrar Sesión](#)

[Consultas](#) [Trámites](#) [Seguridad](#) [Administración](#) [Utilerías](#) [Herramientas](#)

[Recepción](#) [Integración](#) [Evaluación](#) [Resolución](#) [Notificación](#)

[Evaluación](#) [Apoyos CONAFOR](#)

Apoyo CONAFOR

Bitácora 12/AS-0037/10/08
Titular 14 RAMIREZ GARCIA LEONIDES
Superficie de(los) predio(s) 46 520.0000

Folio Sol.	Folio Apoyo	Entidad	Status	Fecha Asig.	Cantidad	Unidad de Med.	Tipo de aprovechamiento
------------	-------------	---------	--------	-------------	----------	----------------	-------------------------

Guía de Usuario
V1 DOC 03-003 Guia Usuario.docx

Versión: 1.0
Fecha: 27 – Diciembre - 2013

6. Resolución

6.1 Datos para acreditar la Legal Procedencia




**Sistema Nacional de
Gestión Forestal**

SEMARNAT-03-003-A - Autorización de Aprovechamiento de Recursos Forestales Maderables en Terrenos Forestales o Preferentemente Forestales. Modalidad A: En predios particulares

Trámite: SEMARNAT-03-003-A - Autorización de Aprovechamiento de Recursos Forestales Maderables en Terrenos Forestales o Preferentemente Forestales. Modalidad A: En predios particulares

Bitácora: 12/AS-0037/10/08 Estatus: Abierta

Inicio de Sesión: 30/12/2013 12:06:00 Usuario: ADMINISTRADOR

[Cerrar Sesión](#)

- [Consultas](#) | [Trámites](#) | [Seguridad](#) | [Administración](#) | [Utilerías](#) | [Herramientas](#)
- [Recepción](#) | [Integración](#) | [Evaluación](#) | [Resolución](#) | [Notificación](#)
- [Resolución](#) | [Datos para acreditar la Legal Procedencia](#)

Códigos



Bitácora 12/AS-0037/10/08
Datos para asignación del código de identificación

Nombre del Predio	Código de Identificación
LAS CANOAS	D-12-029-RAL-001/08

6.1.1 Legal Procedencia




**Sistema Nacional de
Gestión Forestal**

SEMARNAT-03-003-A - Autorización de Aprovechamiento de Recursos Forestales Maderables en Terrenos Forestales o Preferentemente Forestales. Modalidad A: En predios particulares

Trámite: SEMARNAT-03-003-A - Autorización de Aprovechamiento de Recursos Forestales Maderables en Terrenos Forestales o Preferentemente Forestales. Modalidad A: En predios particulares

Bitácora: 12/AS-0037/10/08 Estatus: Abierta

Inicio de Sesión: 30/12/2013 12:06:00 Usuario: ADMINISTRADOR

[Cerrar Sesión](#)

- [Consultas](#) | [Trámites](#) | [Seguridad](#) | [Administración](#) | [Utilerías](#) | [Herramientas](#)
- [Recepción](#) | [Integración](#) | [Evaluación](#) | [Resolución](#) | [Notificación](#)
- [Resolución](#) | [Datos para acreditar la Legal Procedencia](#)

Legal Procedencia



Datos para acreditar la legal procedencia

Bitácora 12/AS-0037/10/08
Predio

239

LAS CANOAS


Código de identificación 165 D-12-029-RAL-001/08

[Generar código de identificación](#)

Guía de Usuario
V1 DOC 03-003 Guia Usuario.docx

Versión: 1.0
Fecha: 27 – Diciembre - 2013

6.1.1.1 Generar Código de Identificación



SEMARNAT SECRETARÍA DE MEDIO AMBIENTE Y RECURSOS NATURALES

ESTADOS UNIDOS MEXICANOS

Sistema Nacional de Gestión Forestal

SEMARNAT-03-003-A - Autorización de Aprovechamiento de Recursos Forestales Maderables en Terrenos Forestales o Preferentemente Forestales. Modalidad A: En predios particulares

Bitácora: 12/AS-0037/10/08 Estatus: Abierta

Inicio de Sesión: 30/12/2013 12:06:00 Usuario: ADMINISTRADOR [Cerrar Sesión](#)

[Consultas](#) [Trámites](#) [Seguridad](#) [Administración](#) [Utilerías](#) [Herramientas](#)

[Recepción](#) [Integración](#) [Evaluación](#) [Resolución](#) [Notificación](#)

[Resolución](#) [Datos para acreditar la Legal Procedencia](#)

Código de Identificación

Generación del código de identificación

Bitácora 12/AS-0037/10/08

Nombre del predio 44 LAS CANOAS

Estado 45 Guerrero

Municipio 50 Chilpancingo de los Bravo

Tipo de actividad [Catálogo de tipos de actividades](#)

Estado Guerrero

Municipio o Delegación 029

Clave [Consideraciones acerca de la clave](#)

Secuencia

Código de identificación: D-12-029-RAL-001/08

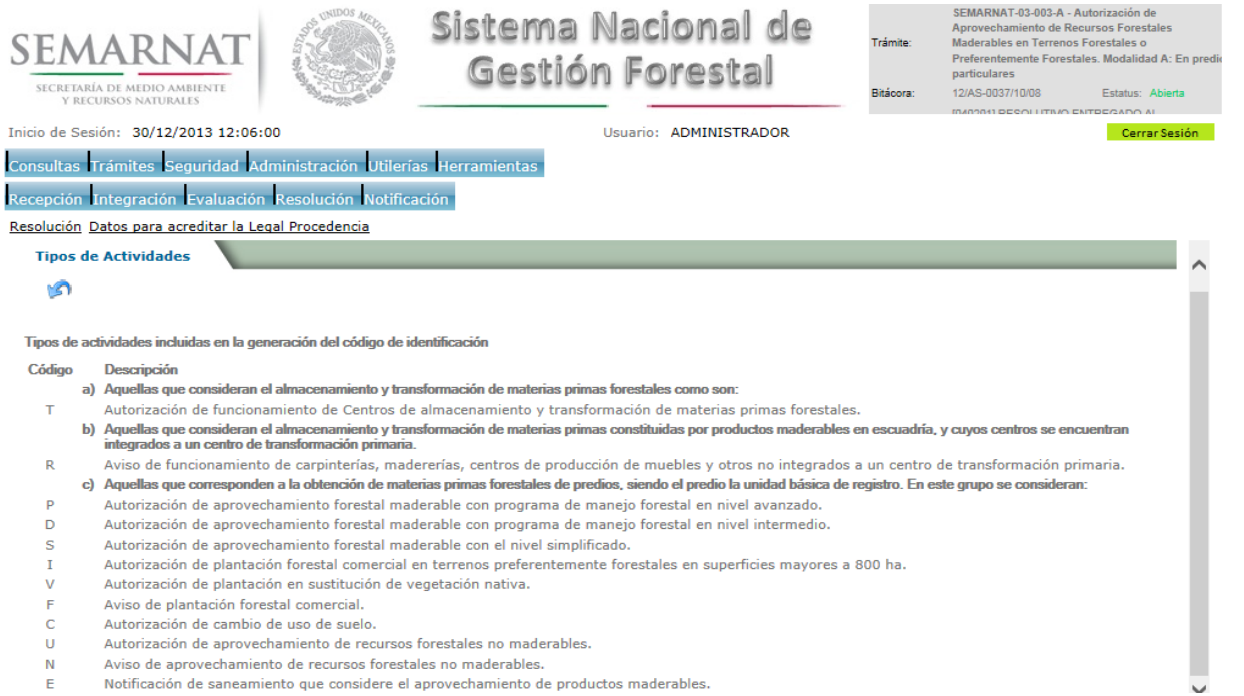
[Generar código de identificación](#)

[Visualizar codigos asignados](#)

Guía de Usuario
V1 DOC 03-003 Guia Usuario.docx

Versión: 1.0
Fecha: 27 – Diciembre - 2013

6.1.1.1.1 Tipos de Actividades incluidas en la generación del Código de Identificación



SEMARNAT SECRETARÍA DE MEDIO AMBIENTE Y RECURSOS NATURALES

ESTADOS UNIDOS MEXICANOS

Sistema Nacional de Gestión Forestal

SEMARNAT-03-003-A - Autorización de Aprovechamiento de Recursos Forestales Maderables en Terrenos Forestales o Preferentemente Forestales. Modalidad A: En predios particulares

Trámite: 12/AS-0037/10/08 Estatus: Abierta

Bitácora: 12/AS-0037/10/08 Estatus: Abierta

Inicio de Sesión: 30/12/2013 12:06:00 Usuario: ADMINISTRADOR

Consultas Trámites Seguridad Administración Utilerías Herramientas

Recepción Integración Evaluación Resolución Notificación


Resolución Datos para acreditar la Legal Procedencia

Tipos de Actividades

Tipos de actividades incluidas en la generación del código de identificación

Código	Descripción
	a) Aquellas que consideran el almacenamiento y transformación de materias primas forestales como son:
T	Autorización de funcionamiento de Centros de almacenamiento y transformación de materias primas forestales.
	b) Aquellas que consideran el almacenamiento y transformación de materias primas constituidas por productos maderables en escuadría, y cuyos centros se encuentran integrados a un centro de transformación primaria.
R	Aviso de funcionamiento de carpinterías, madererías, centros de producción de muebles y otros no integrados a un centro de transformación primaria.
	c) Aquellas que corresponden a la obtención de materias primas forestales de predios, siendo el predio la unidad básica de registro. En este grupo se consideran:
P	Autorización de aprovechamiento forestal maderable con programa de manejo forestal en nivel avanzado.
D	Autorización de aprovechamiento forestal maderable con programa de manejo forestal en nivel intermedio.
S	Autorización de aprovechamiento forestal maderable con el nivel simplificado.
I	Autorización de plantación forestal comercial en terrenos preferentemente forestales en superficies mayores a 800 ha.
V	Autorización de plantación en sustitución de vegetación nativa.
F	Aviso de plantación forestal comercial.
C	Autorización de cambio de uso de suelo.
U	Autorización de aprovechamiento de recursos forestales no maderables.
N	Aviso de aprovechamiento de recursos forestales no maderables.
E	Notificación de saneamiento que considere el aprovechamiento de productos maderables.

6.1.1.1.2 Consideraciones acerca de la clave en la creación del Código de Identificación



SEMARNAT SECRETARÍA DE MEDIO AMBIENTE Y RECURSOS NATURALES

ESTADOS UNIDOS MEXICANOS

Sistema Nacional de Gestión Forestal

SEMARNAT-03-003-A - Autorización de Aprovechamiento de Recursos Forestales Maderables en Terrenos Forestales o Preferentemente Forestales. Modalidad A: En predios particulares

Trámite: 12/AS-0037/10/08 Estatus: Abierta

Bitácora: 12/AS-0037/10/08 Estatus: Abierta

Inicio de Sesión: 30/12/2013 12:06:00 Usuario: ADMINISTRADOR

Consultas Trámites Seguridad Administración Utilerías Herramientas

Recepción Integración Evaluación Resolución Notificación

Resolución Datos para acreditar la Legal Procedencia

Consideraciones

Consideraciones acerca de la clave en la creación del código de identificación

- Para centros de almacenamiento y/o transformación serán las tres primeras letras o iniciales del nombre del centro, o las tres primeras iniciales del nombre del propietario, si se trata de una persona física
- Para el caso de predios, el código se deberá definir por predio considerando que es la unidad básica de registro (aún en autorizaciones para conjuntos prediales). Para ello, se emplearán las tres primeras letras del nombre significativo del predio, por ejemplo para: El **Cha** rco; Comunidad Indígena San **Ign** acio de Arareco; Lote 2 del predio **Ran** cho Quemado; Fracción B de la **Esc** ondidá; Ejido **Her** edia y Anexas, se hará caso omiso de las palabras tales como: La Comunidad Indígena San; Lote 2 del Predio; Quemado; Fracción B Ejido y Anexas, por lo que se tomarán las tres primeras letras de la palabra que sigue, en el ejemplo son **Cha** rco, **Ign** acio, **Ran** cho, **Esc** ondidá y **Her** edia, respectivamente.

Guía de Usuario
V1 DOC 03-003 Guia Usuario.docx

Versión: 1.0
Fecha: 27 – Diciembre - 2013

6.1.1.1.3 Visualizar códigos asignados

Inicio de Sesión: 30/12/2013 12:06:00

Usuario: ADMINISTRADOR

Cerrar Sesión

Consultas Trámites Seguridad Administración Utilerías Herramientas

Recepción Integración Evaluación Resolución Notificación

Resolución Datos para acreditar la Legal Procedencia

Lista Codigos

Código de Identificación
Bitácora

Buscar

Código de identificación	Bitácora	Nombre del Predio
D-12-029-RAL-001/08	12/AS-0037/10/08	LAS CANOAS

Cancelar

Guía de Usuario
V1 DOC 03-003 Guia Usuario.docx

Versión: 1.0
Fecha: 27 – Diciembre - 2013

6.2 Datos de la Resolución

Sistema Nacional de Gestión Forestal

SEMARNAT-03-003-A - Autorización de Aprovechamiento de Recursos Forestales Maderables en Terrenos Forestales o Preferentemente Forestales. Modalidad A: En predios particulares

Trámite: 12/AS-0037/10/08 Estatus: **Abierta**

Inicio de Sesión: 30/12/2013 12:06:00 Usuario: ADMINISTRADOR

Consultas | Trámites | Seguridad | Administración | Utillerías | Herramientas

Recepción | Integración | Evaluación | Resolución | Notificación

Resolución | Datos de la resolución

Datos Resolución



Datos de la resolución

Bitácora 12/AS-0037/10/08

Número de oficio de resolución 166 DFG.02.03.584/2008

Fecha de resolución 167 12/12/2008

Condicionantes

- El titular del aprovechamiento deberá notificar en un plazo de 15 días por escrito en caso de que existiera un cambio de prestador de servicios técnicos, debiendo entregar un acta de terminación e inicio, firmada por ambos prestadores
- Deberá realizar un total de 15 kilómetros de guardarrayas, 10 cursos de capacitación, 4 recorridos e inspecciones, elaborar y colocar en áreas estratégicas 15 letreros.
- Deberá realizar la reforestación de 100 hectáreas con especies nativas del ejido, deberá enviar en un plazo no mayor a 30 días naturales después de recibida la presente resolución, un programa de actividades enfocadas al manejo de la reforestación.



En caso de modificar la fecha de oficio de resolución el usuario deberá revisar las fechas de cada anualidad debido a que se recalcularán automáticamente.

6.3 Agregar Condicionante

Sistema Nacional de Gestión Forestal

SEMARNAT-03-003-A - Autorización de Aprovechamiento de Recursos Forestales Maderables en Terrenos Forestales o Preferentemente Forestales. Modalidad A: En predios particulares

Trámite: 12/AS-0037/10/08 Estatus: **Abierta**

Inicio de Sesión: 30/12/2013 12:06:00 Usuario: ADMINISTRADOR

Consultas | Trámites | Seguridad | Administración | Utillerías | Herramientas

Recepción | Integración | Evaluación | Resolución | Notificación

Resolución | Datos de la resolución

Agrega Condicionante



Condicionantes

Bitácora 12/AS-0037/10/08

168

169 El titular del aprovechamiento deberá notificar en un plazo de 15 días por escrito en caso de que existiera un cambio de prestador de servicios técnicos, debiendo entregar un acta de terminación e inicio, firmada por ambos prestadores

Guía de Usuario
V1 DOC 03-003 Guía Usuario.docx

Versión: 1.0
Fecha: 27 – Diciembre - 2013

6.4 Datos de Inscripción en el RFN

SEMARNAT SECRETARÍA DE MEDIO AMBIENTE Y RECURSOS NATURALES

ESTADOS UNIDOS MEXICANOS

**Sistema Nacional de
Gestión Forestal**

SEMARNAT-03-003-A - Autorización de Aprovechamiento de Recursos Forestales Maderables en Terrenos Forestales o Preferentemente Forestales. Modalidad A: En predios particulares

Trámite: 12/AS-0037/10/08 Estatus: **Abierta**

Bitácora: 12/AS-0037/10/08 Estatus: **Abierta**

Inicio de Sesión: 30/12/2013 12:06:00 Usuario: ADMINISTRADOR [Cerrar Sesión](#)

- [Consultas](#) | [Trámites](#) | [Seguridad](#) | [Administración](#) | [Utillerías](#) | [Herramientas](#)
- [Recepción](#) | [Integración](#) | [Evaluación](#) | [Resolución](#) | [Notificación](#)
- [Resolución](#) | [Datos de Inscripción en el RFN](#)

Datos RFN



Datos de inscripción en el RFN

Bitácora	12/AS-0037/10/08
Libro	172 GRO
Tipo	173 PI
Volumen	174 1
Número	175 2
Año	225 08
Número de registro	176 Lib. GRO T-PI Vol. 1 Núm. 2 Año 08

[Generar clave de inscripción en el RFN](#)

6.5 Acceso a Formatos

6.5.1 Negativa de Aprovechamiento

SEMARNAT SECRETARÍA DE MEDIO AMBIENTE Y RECURSOS NATURALES

ESTADOS UNIDOS MEXICANOS

**Sistema Nacional de
Gestión Forestal**

SEMARNAT-03-003-A - Autorización de Aprovechamiento de Recursos Forestales Maderables en Terrenos Forestales o Preferentemente Forestales. Modalidad A: En predios particulares

Trámite: 12/AS-0037/10/08 Estatus: **Abierta**

Bitácora: 12/AS-0037/10/08 Estatus: **Abierta**

Inicio de Sesión: 30/12/2013 12:06:00 Usuario: ADMINISTRADOR [Cerrar Sesión](#)

- [Consultas](#) | [Trámites](#) | [Seguridad](#) | [Administración](#) | [Utillerías](#) | [Herramientas](#)
- [Recepción](#) | [Integración](#) | [Evaluación](#) | [Resolución](#) | [Notificación](#)
- [Resolución](#) | [Acceso a Formatos](#) | [Negativa de Aprovechamiento](#)

Negativa de Aprovechamiento



Bitácora


Razonamiento Técnico 177

[Imprimir](#)

Guía de Usuario
V1 DOC 03-003 Guia Usuario.docx

Versión: 1.0
Fecha: 27 – Diciembre - 2013

6.6 Código de Identificación no maderables




**Sistema Nacional de
Gestión Forestal**

SEMARNAT-03-003-A - Autorización de Aprovechamiento de Recursos Forestales Maderables en Terrenos Forestales o Preferentemente Forestales. Modalidad A: En predios particulares

Trámite: SEMARNAT-03-003-A - Autorización de Aprovechamiento de Recursos Forestales Maderables en Terrenos Forestales o Preferentemente Forestales. Modalidad A: En predios particulares

Bitácora: 03/F5-0005/12/12 Estatus: **Cerrada**

Inicio de Sesión: 30/12/2013 12:06:00 Usuario: ADMINISTRADOR

[Consultas](#) [Trámites](#) [Seguridad](#) [Administración](#) [Utillerías](#) [Herramientas](#)

[Recepción](#) [Integración](#) [Evaluación](#) [Resolución](#) [Notificación](#)

[Resolución](#) [Código de identificación no maderables](#)

Cerrar Sesión

Códigos



Bitácora 03/F5-0005/12/12
Datos para asignación del código de identificación

Nombre del Predio	Código de identificación
La Fortuna o Arroyo de Guadalupe	U-03-003-FOR-001/13

6.6.1 Datos para acreditar la Legal Procedencia




**Sistema Nacional de
Gestión Forestal**

SEMARNAT-03-003-A - Autorización de Aprovechamiento de Recursos Forestales Maderables en Terrenos Forestales o Preferentemente Forestales. Modalidad A: En predios particulares

Trámite: SEMARNAT-03-003-A - Autorización de Aprovechamiento de Recursos Forestales Maderables en Terrenos Forestales o Preferentemente Forestales. Modalidad A: En predios particulares

Bitácora: 03/F5-0005/12/12 Estatus: **Cerrada**

Inicio de Sesión: 30/12/2013 12:06:00 Usuario: ADMINISTRADOR

[Consultas](#) [Trámites](#) [Seguridad](#) [Administración](#) [Utillerías](#) [Herramientas](#)

[Recepción](#) [Integración](#) [Evaluación](#) [Resolución](#) [Notificación](#)

[Resolución](#) [Código de identificación no maderables](#)

Cerrar Sesión

Legal Procedencia



Datos para acreditar la legal procedencia

Bitácora 03/F5-0005/12/12
Predio 245 La Fortuna o Arroyo de Guadalupe
Código de identificación 222 U-03-003-FOR-001/13

[Generar código de identificación](#)

Guía de Usuario
V1 DOC 03-003 Guia Usuario.docx

Versión: 1.0
Fecha: 27 – Diciembre - 2013

6.6.1.1 Generación del Código de Identificación no maderables

Inicio de Sesión: 30/12/2013 12:06:00

Usuario: ADMINISTRADOR

Cerrar Sesión

Consultas Trámites Seguridad Administración Utilerías Herramientas

Recepción Integración Evaluación Resolución Notificación

Resolución **Código de identificación no maderables**

Crear ID



Generación del código de identificación

Bitácora 12/AS-0037/10/08
Nombre del predio LAS CANOAS
Estado Guerrero
Municipio Chilpancingo de los Bravo

Tipo de actividad [Catálogo de tipos de actividades](#)
Estado Guerrero
Municipio o Delegación 029
Clave [Consideraciones acerca de la clave](#)
Secuencia

Código de identificación:

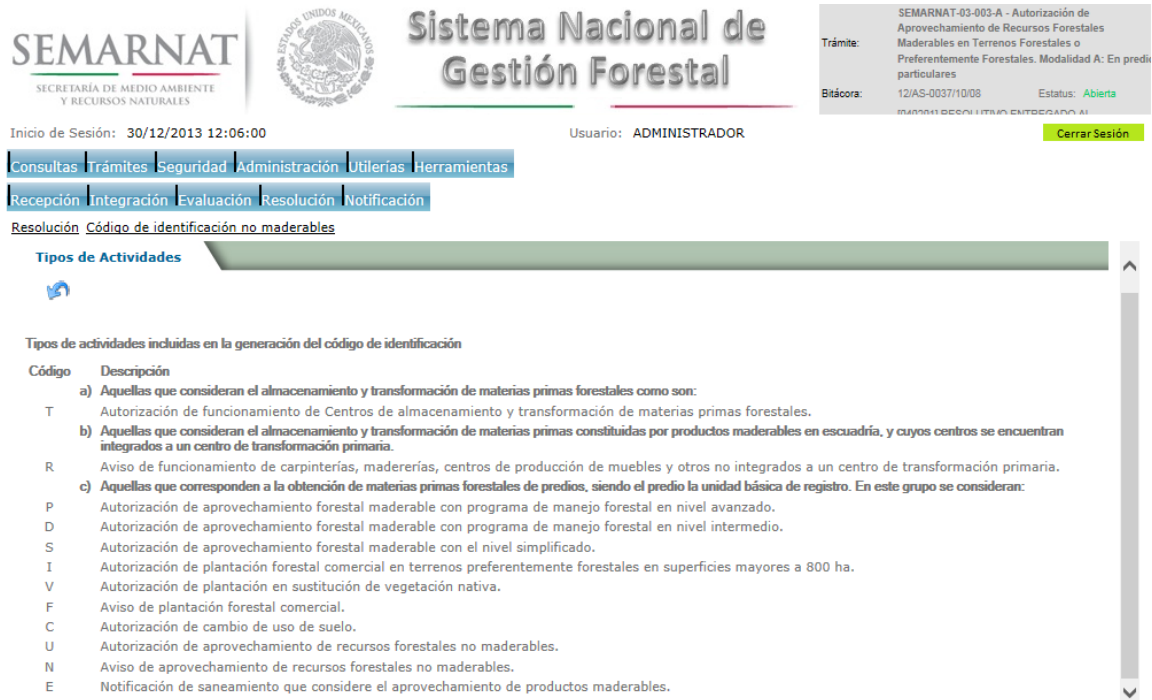
Generar código de identificación

Visualizar códigos asignados

Guía de Usuario
V1 DOC 03-003 Guia Usuario.docx

Versión: 1.0
Fecha: 27 – Diciembre - 2013

6.6.1.1.1 Tipos de Actividades incluidas en la generación del Código de Identificación



SEMARNAT SECRETARÍA DE MEDIO AMBIENTE Y RECURSOS NATURALES

ESTADOS UNIDOS MEXICANOS

Sistema Nacional de Gestión Forestal

SEMARNAT-03-003-A - Autorización de Aprovechamiento de Recursos Forestales Maderables en Terrenos Forestales o Preferentemente Forestales. Modalidad A: En predios particulares

Trámite: 12/AS-0037/10/08 Estatus: **Abierta**

Bitácora: 12/AS-0037/10/08 Estatus: **Abierta**

Inicio de Sesión: 30/12/2013 12:06:00 Usuario: ADMINISTRADOR **Cerrar Sesión**

Consultas | Trámites | Seguridad | Administración | Utillerías | Herramientas

Recepción | Integración | Evaluación | Resolución | Notificación


Resolución **Código de identificación no maderables**

Tipos de Actividades

Tipos de actividades incluidas en la generación del código de identificación

Código	Descripción
T	a) Aquellas que consideran el almacenamiento y transformación de materias primas forestales como son: Autorización de funcionamiento de Centros de almacenamiento y transformación de materias primas forestales.
R	b) Aquellas que consideran el almacenamiento y transformación de materias primas constituidas por productos maderables en escudría, y cuyos centros se encuentran integrados a un centro de transformación primaria. Aviso de funcionamiento de carpinterías, madererías, centros de producción de muebles y otros no integrados a un centro de transformación primaria.
P	c) Aquellas que corresponden a la obtención de materias primas forestales de predios, siendo el predio la unidad básica de registro. En este grupo se consideran: Autorización de aprovechamiento forestal maderable con programa de manejo forestal en nivel avanzado.
D	Autorización de aprovechamiento forestal maderable con programa de manejo forestal en nivel intermedio.
S	Autorización de aprovechamiento forestal maderable con el nivel simplificado.
I	Autorización de plantación forestal comercial en terrenos preferentemente forestales en superficies mayores a 800 ha.
V	Autorización de plantación en sustitución de vegetación nativa.
F	Aviso de plantación forestal comercial.
C	Autorización de cambio de uso de suelo.
U	Autorización de aprovechamiento de recursos forestales no maderables.
N	Aviso de aprovechamiento de recursos forestales no maderables.
E	Notificación de saneamiento que considere el aprovechamiento de productos maderables.

6.6.1.1.2 Consideraciones acerca de la clave en la creación del Código de Identificación



SEMARNAT SECRETARÍA DE MEDIO AMBIENTE Y RECURSOS NATURALES

ESTADOS UNIDOS MEXICANOS

Sistema Nacional de Gestión Forestal

SEMARNAT-03-003-A - Autorización de Aprovechamiento de Recursos Forestales Maderables en Terrenos Forestales o Preferentemente Forestales. Modalidad A: En predios particulares

Trámite: 12/AS-0037/10/08 Estatus: **Abierta**

Bitácora: 12/AS-0037/10/08 Estatus: **Abierta**

Inicio de Sesión: 30/12/2013 12:06:00 Usuario: ADMINISTRADOR **Cerrar Sesión**

Consultas | Trámites | Seguridad | Administración | Utillerías | Herramientas

Recepción | Integración | Evaluación | Resolución | Notificación

Resolución **Código de identificación no maderables**

Consideraciones

Consideraciones acerca de la clave en la creación del código de identificación

- Para centros de almacenamiento y/o transformación serán las tres primeras letras o iniciales del nombre del centro, o las tres primeras iniciales del nombre del propietario, si se trata de una persona física
- Para el caso de predios, el código se deberá definir por predio considerando que es la unidad básica de registro (aún en autorizaciones para conjuntos prediales). Para ello, se emplearán las tres primeras letras del nombre significativo del predio, por ejemplo para: El **Ch**arco; Comunidad Indígena San **Ign**acio de Arareco; Lote 2 del predio **Ran**cho Quemado; Fracción B de la **Esc**ondida; Ejido **Her**edia y Anexas, se hará caso omiso de las palabras tales como: La Comunidad Indígena San; Lote 2 del Predio; Quemado; Fracción B Ejido y Anexas, por lo que se tomarán las tres primeras letras de la palabra que sigue, en el ejemplo son **Ch**arco, **Ign**acio, **Ran**cho, **Esc**ondida y **Her**edia, respectivamente.

Guía de Usuario
V1 DOC 03-003 Guia Usuario.docx

Versión: 1.0
Fecha: 27 – Diciembre - 2013

6.6.1.1.3 Visualizar códigos asignados

Inicio de Sesión: 30/12/2013 12:06:00

Usuario: ADMINISTRADOR

Cerrar Sesión

[Consultas](#) [Trámites](#) [Seguridad](#) [Administración](#) [Utilerías](#) [Herramientas](#)

[Recepción](#) [Integración](#) [Evaluación](#) [Resolución](#) [Notificación](#)

[Resolución](#) [Código de identificación no maderables](#)

Lista Codigos

Código de Identificación
Bitácora

Buscar

Código de identificación	Bitácora	Nombre del Predio
D-12-029-RAL-001/08	12/AS-0037/10/08	LAS CANOAS

Cancelar

6.7 Sección de Firmas

Inicio de Sesión: 30/12/2013 12:06:00

Usuario: ADMINISTRADOR

Cerrar Sesión

[Consultas](#) [Trámites](#) [Seguridad](#) [Administración](#) [Utilerías](#) [Herramientas](#)

[Recepción](#) [Integración](#) [Evaluación](#) [Resolución](#) [Notificación](#)

[Resolución](#) [Sección de firmas](#)

Responsables de firmas



Responsables de firma

Bitácora	12/AS-0037/10/08
Nombre:	1 C. ARMANDO SÁNCHEZ GÓMEZ
* Cargo:	2 EL SUBDELEGADO DE GESTIÓN PARA LA PROTECCIÓN AMBIENTAL Y RECURSOS NAT
Nombre:	3 C. ARMANDO SÁNCHEZ GÓMEZ
Cargo:	4 EL SUBDELEGADO DE GESTIÓN PARA LA PROTECCIÓN AMBIENTAL Y RECURSOS NAT
Fundamento:	5 EN SUPLENIA POR AUSENCIA DEL C. DELEGADO FEDERAL Y DE CONFORMIDAD CON EL ARTÍCULO 84 DEL REGLAMENTO INTERIOR DE LA SEMARNAT, PUBLICADO EN EL DOF EL 21 DE ENERO DE 2003.
Nombre:	6 LIC. CHRISTIAN URIEL GARNICA SAN ROMÁN
Cargo:	7 EL DELEGADO FEDERAL
Copias	8 Dr. Francisco García García.- Director General de Gestión Forestal y de Suelos. Encargado de la Delegación de la Procuraduría Federal de Protección al Ambiente en el Estado de Guerrero.
Referencias/Anexos	10
Rúbricas	11 LLD*ASG*NGC*EOS

* Datos Obligatorios

Guía de Usuario
V1 DOC 03-003 Guia Usuario.docx

Versión: 1.0
Fecha: 27 – Diciembre - 2013

6.8 Negativas, desechos



SEMARNAT SECRETARÍA DE MEDIO AMBIENTE Y RECURSOS NATURALES

ESTADOS UNIDOS MEXICANOS

Sistema Nacional de Gestión Forestal

SEMARNAT-03-003-A - Autorización de Aprovechamiento de Recursos Forestales Maderables en Terrenos Forestales o Preferentemente Forestales. Modalidad A: En predios particulares

Trámite: SEMARNAT-03-003-A - Autorización de Aprovechamiento de Recursos Forestales Maderables en Terrenos Forestales o Preferentemente Forestales. Modalidad A: En predios particulares

Bitácora: 12/AS-0037/10/08 Estatus: **Abierta**

Inicio de Sesión: 30/12/2013 12:06:00 Usuario: ADMINISTRADOR [Cerrar Sesión](#)

Consultas | Trámites | Seguridad | Administración | Utillerías | Herramientas

Recepción | Integración | Evaluación | Resolución | Notificación

Resolución | **Negativas, desechos**

Solicitud de información

Bitácora 12/AS-0037/10/08

Resoluciones

	Proceso	Fecha	Usuario	Status	Imprime
	Negativa	30/12/2013	ADMINISTRADOR	Abierta	

6.9 Negativas Desechos – Detalle



SEMARNAT SECRETARÍA DE MEDIO AMBIENTE Y RECURSOS NATURALES

ESTADOS UNIDOS MEXICANOS

Sistema Nacional de Gestión Forestal

SEMARNAT-03-003-A - Autorización de Aprovechamiento de Recursos Forestales Maderables en Terrenos Forestales o Preferentemente Forestales. Modalidad A: En predios particulares

Trámite: SEMARNAT-03-003-A - Autorización de Aprovechamiento de Recursos Forestales Maderables en Terrenos Forestales o Preferentemente Forestales. Modalidad A: En predios particulares

Bitácora: 12/AS-0037/10/08 Estatus: **Abierta**

Inicio de Sesión: 30/12/2013 12:06:00 Usuario: ADMINISTRADOR [Cerrar Sesión](#)

Consultas | Trámites | Seguridad | Administración | Utillerías | Herramientas

Recepción | Integración | Evaluación | Resolución | Notificación

Resolución | **Negativas, desechos**

Proceso de resolución

Considerandos | Resultandos | Términos

Bitácora 12/AS-0037/10/08

* Tipo de resolución 1500 **Negativa**

* Oficio de resolución 1505 DGGFS/2345-0089

* Fecha de resolución 1501 30/12/2013

Considerandos

Considerandos
Considerandos

Guía de Usuario
V1 DOC 03-003 Guia Usuario.docx

Versión: 1.0
Fecha: 27 – Diciembre - 2013

6.10 Considerandos

Inicio de Sesión: 30/12/2013 12:06:00

Usuario: ADMINISTRADOR

Cerrar Sesión

[Consultas](#) [Trámites](#) [Seguridad](#) [Administración](#) [Utillerías](#) [Herramientas](#)

[Recepción](#) [Integración](#) [Evaluación](#) [Resolución](#) [Notificación](#)

[Resolución](#) [Negativas, desechos](#)

Considerandos, Resultandos, Términos



Bitácora 12/AS-0037/10/08

Considerandos

Considerandos 1502

6.11 Resultandos

Inicio de Sesión: 30/12/2013 12:06:00

Usuario: ADMINISTRADOR

Cerrar Sesión

[Consultas](#) [Trámites](#) [Seguridad](#) [Administración](#) [Utillerías](#) [Herramientas](#)

[Recepción](#) [Integración](#) [Evaluación](#) [Resolución](#) [Notificación](#)

[Resolución](#) [Negativas, desechos](#)

Considerandos, Resultandos, Términos



Bitácora 12/AS-0037/10/08

Resultandos

Resultandos 1503

Guía de Usuario
V1 DOC 03-003 Guia Usuario.docx

Versión: 1.0
Fecha: 27 – Diciembre - 2013

6.12 Términos

Inicio de Sesión: 30/12/2013 12:06:00

Usuario: ADMINISTRADOR

Cerrar Sesión

Consultas Trámites Seguridad Administración Utilerías Herramientas

Recepción Integración Evaluación Resolución Notificación

Resolución Negativas, desechos

Considerandos, Resultandos, Términos



Bitácora 12/AS-0037/10/08

Términos

Términos 1504

6.13 Resolución

Selección de Pantalla para el Resolutivo

Inicio de Sesión: 30/12/2013 12:06:00

Usuario: ADMINISTRADOR

Cerrar Sesión

Consultas Trámites Seguridad Administración Utilerías Herramientas

Recepción Integración Evaluación Resolución Notificación

Resolución

- Datos para acreditar la Legal Procedencia
- Datos de la resolución
- Datos de Inscripción en el RFN
- Acceso a Formatos
- Código de identificación no maderables
- Sección de firmas
- Negativas, desechos
- Resolutivo

Guía de Usuario
V1 DOC 03-003 Guia Usuario.docx

Versión: 1.0
Fecha: 27 – Diciembre - 2013

- Selección de firma del funcionario

Inicio de Sesión: 30/12/2013 12:06:00

Usuario: ADMINISTRADOR

Cerrar Sesión

[Consultas](#) [Trámites](#) [Seguridad](#) [Administración](#) [Utilerías](#) [Herramientas](#)

[Recepción](#) [Integración](#) [Evaluación](#) [Resolución](#) [Notificación](#)

[Resolución](#) [Resolutivo](#)

Seleccionar Funcionario para firma de Resolutivo

Funcionario



7. Notificación

7.1 Historial Bitácora

Se cargaran los datos del enlace ciudadano

- Se podrá ver el semáforo del SINAT el cual nos indica los Días del proceso y días de gestión del trámite.



SEMARNAT SECRETARÍA DE MEDIO AMBIENTE Y RECURSOS NATURALES

ESTADOS UNIDOS MEXICANOS

Sistema Nacional de Gestión Forestal

SEMARNAT-03-003-A - Autorización de Aprovechamiento de Recursos Forestales Maderables en Terrenos Forestales o Preferentemente Forestales. Modalidad A: En predios particulares

Trámite: 12/AS-0037/10/08 Estatus: Abierta

Inicio de Sesión: 30/12/2013 12:06:00 Usuario: ADMINISTRADOR [Cerrar Sesión](#)

Consultas | Trámites | Seguridad | Administración | Utilerías | Herramientas

Recepción | Integración | Evaluación | Resolución | Notificación

Notificación | Historial Bitácora

Historial Trámite

Ordenado por: CLAVE_TRAMITE Bitácora 12/AS-0037/10/08 Situación del trámite: Superó el tiempo 50/30 días

No.	Recepción	Turno	Envió	Recibió	SITUACIONDESC	OBSERVACIONESDESC
16	23/01/2009	23/01/2009	ARMANDO SANCHEZ GOMEZ	ARMANDO SANCHEZ GOMEZ	[FG2005] RECEPCION DEL DICTAMEN PARA RUBRICA	Recpción para revisión y rúbrica
4	28/10/2008	13/10/2008	EDSON OJEDA SOTELO	EDSON OJEDA SOTELO	[080100] INTEGRACION DE EXPEDIENTE	
18	23/01/2009	23/01/2009	LEONEL LOZANO DOMÍNGUEZ	LEONEL LOZANO DOMÍNGUEZ	[FG2007] DICTAMEN EN FIRMA	
22	18/02/2009	18/02/2009	CIRILO RENTERIA LUJANO	CIRILO RENTERIA LUJANO	[B00009] NOTIFICACION AL PROMOVENTE O GESTOR	NOTIFICACION AL PROMOVENTE O GESTOR
20	18/02/2009	23/01/2009	LEONEL LOZANO DOMÍNGUEZ	CIRILO RENTERIA LUJANO	[FG2008] RECEPCION DE RESOLUTIVO EN EL ECC PARA SU ENTREGA	
21	18/02/2009	18/02/2009	CIRILO RENTERIA LUJANO	CIRILO RENTERIA LUJANO	[170007] RECEPCION EN VENTANILLA DEL RESOLUTIVO	RECEPCIÓN DE RESOLUTIVO EN EL CIS CHILPANCINGO PARA SU ENTREGA
23	//	18/02/2009	CIRILO RENTERIA LUJANO	CIRILO RENTERIA LUJANO	[040201] RESOLUTIVO ENTREGADO AL PROMOVENTE O GESTOR, TRAMITE CONCLUIDO	RESOLUTIVO ENTREGADO AL PROMOVENTE O GESTOR, TRAMITE CONCLUIDO

Los campos que se visualizan en la sección del historial del Trámite son:

- No.
- Fecha de recepción
- Fecha de Turno
- Envió
- Recibió
- Comentarios
- Situación

Guía de Usuario
V1 DOC 03-003 Guía Usuario.docx

Versión: 1.0
Fecha: 27 – Diciembre - 2013

8. Formato SEMARNAT 03-003



SUBSECRETARÍA DE GESTIÓN PARA LA PROTECCIÓN AMBIENTAL
DIRECCIÓN GENERAL DE GESTIÓN FORESTAL Y DE SUELOS
SEMARNAT-03-003 AUTORIZACIÓN DE APROVECHAMIENTO DE RECURSOS FORESTALES MADERABLES EN
TERRENOS FORESTALES O PREFERENTEMENTE FORESTALES
Fundamento Jurídico: Artículos 73, 76 y 77 de la Ley General de Desarrollo Forestal Sustentable y Artículos 38 y 39 de su
Reglamento.

SELECCIONE LA MODALIDAD QUE CORRESPONDA:

- () MODALIDAD A EN PREDIOS PARTICULARES
- () MODALIDAD B APROVECHAMIENTOS FORESTALES EN SELVAS TROPICALES MAYORES A 20 HECTAREAS, APROVECHAMIENTOS DE ESPECIES FORESTALES DE DIFÍCIL REGENERACION Y EN AREAS NATURALES PROTEGIDAS EN PREDIOS PARTICULARES.
- () MODALIDAD C EN EJIDOS Y COMUNIDADES AGRARIAS
- () MODALIDAD D APROVECHAMIENTOS FORESTALES EN SELVAS TROPICALES MAYORES A 20 HECTAREAS, APROVECHAMIENTOS DE ESPECIES FORESTALES DE DIFÍCIL REGENERACION Y EN AREAS NATURALES PROTEGIDAS, EN EJIDOS Y COMUNIDADES AGRARIAS.

<p>_____</p> <p>¹ LUGAR Y FECHA DE LA SOLICITUD</p>	<table border="1" style="width: 100%; height: 20px; border-collapse: collapse;"> <tr> <td style="width: 10%;"></td><td style="width: 10%;"></td><td style="width: 10%;"></td><td style="width: 10%;"></td><td style="width: 10%;"></td><td style="width: 10%;"></td><td style="width: 10%;"></td><td style="width: 10%;"></td><td style="width: 10%;"></td><td style="width: 10%;"></td><td style="width: 10%;"></td><td style="width: 10%;"></td><td style="width: 10%;"></td><td style="width: 10%;"></td><td style="width: 10%;"></td><td style="width: 10%;"></td><td style="width: 10%;"></td><td style="width: 10%;"></td><td style="width: 10%;"></td><td style="width: 10%;"></td> </tr> </table> <p style="text-align: right;">² N.R.A. NUMERO DE REGISTRO AMBIENTAL (OPCIONAL)</p>																				

I. DATOS GENERALES

³ NOMBRE (APELLIDO PATERNO, APELLIDO MATERNO, NOMBRE (S)), DENOMINACION O RAZON SOCIAL																																																															
⁴ NOMBRE DEL REPRESENTANTE LEGAL (DE SER EL CASO)		<table border="1" style="width: 100%; height: 20px; border-collapse: collapse;"> <tr> <td style="width: 10%;"></td><td style="width: 10%;"></td><td style="width: 10%;"></td><td style="width: 10%;"></td><td style="width: 10%;"></td><td style="width: 10%;"></td><td style="width: 10%;"></td><td style="width: 10%;"></td><td style="width: 10%;"></td><td style="width: 10%;"></td><td style="width: 10%;"></td><td style="width: 10%;"></td><td style="width: 10%;"></td><td style="width: 10%;"></td><td style="width: 10%;"></td><td style="width: 10%;"></td><td style="width: 10%;"></td><td style="width: 10%;"></td><td style="width: 10%;"></td><td style="width: 10%;"></td> </tr> </table> <p>(PERSONA FISICA)</p> <table border="1" style="width: 100%; height: 20px; border-collapse: collapse;"> <tr> <td style="width: 10%;"></td><td style="width: 10%;"></td><td style="width: 10%;"></td><td style="width: 10%;"></td><td style="width: 10%;"></td><td style="width: 10%;"></td><td style="width: 10%;"></td><td style="width: 10%;"></td><td style="width: 10%;"></td><td style="width: 10%;"></td><td style="width: 10%;"></td><td style="width: 10%;"></td><td style="width: 10%;"></td><td style="width: 10%;"></td><td style="width: 10%;"></td><td style="width: 10%;"></td><td style="width: 10%;"></td><td style="width: 10%;"></td><td style="width: 10%;"></td><td style="width: 10%;"></td> </tr> </table> <p>⁷ R.F.C.</p> <table border="1" style="width: 100%; height: 20px; border-collapse: collapse;"> <tr> <td style="width: 10%;"></td><td style="width: 10%;"></td><td style="width: 10%;"></td><td style="width: 10%;"></td><td style="width: 10%;"></td><td style="width: 10%;"></td><td style="width: 10%;"></td><td style="width: 10%;"></td><td style="width: 10%;"></td><td style="width: 10%;"></td><td style="width: 10%;"></td><td style="width: 10%;"></td><td style="width: 10%;"></td><td style="width: 10%;"></td><td style="width: 10%;"></td><td style="width: 10%;"></td><td style="width: 10%;"></td><td style="width: 10%;"></td><td style="width: 10%;"></td><td style="width: 10%;"></td> </tr> </table> <p>⁸ R.U.P.A. (OPCIONAL)</p>																																																													⁶ C.U.R.P.
⁵ NOMBRE DE LA(S) PERSONA(S) AUTORIZADA(S) PARA OIR O RECIBIR NOTIFICACIONES																																																															
⁹ DOMICILIO Y MEDIOS DE CONTACTO																																																															
CALLE/CARRETERA O PARAJE																																																															
NUM. EXT.	NUM. INT.	COLONIA/PREDIO	C.P.																																																												
CIUDAD O POBLACION		DELEGACION O MUNICIPIO	ESTADO																																																												
TELEFONO (CON LADA)	FAX (CON LADA)	CORREO ELECTRONICO																																																													

¹⁰II. DATOS PARA RECIBIR NOTIFICACIONES (LLENAR SOLO SI ES DIFERENTE AL DOMICILIO ARRIBA SEÑALADO)

CALLE/CARRETERA O PARAJE			
NUM. EXT.	NUM. INT.	COLONIA/PREDIO	C.P.
CIUDAD O POBLACION		DELEGACION O MUNICIPIO	ESTADO
TELEFONO (CON LADA)	FAX (CON LADA)	CORREO ELECTRONICO	

Guía de Usuario
V1 DOC 03-003 Guía Usuario.docx

Versión: 1.0
Fecha: 27 – Diciembre - 2013

III. DATOS DE INFORMACION DEL TRÁMITE

¹¹ PARA EL CASO DE LAS MODALIDADES A Y C SELECCIONE LA SUPERFICIE Y LA FINALIDAD DEL APROVECHAMIENTO FORESTAL:

EN SUPERFICIES MENORES O IGUALES A 20 HECTAREAS POR PREDIO O CONJUNTOS DE PREDIOS QUE NO REBASAN LAS 250 HECTAREAS; LA REMOCION DE ARBOLADO MUERTO, LA PODA O EXTRACCION DE ARBOLADO POR UNA SOLA VEZ PARA PROYECTOS DE RECREACION E INVESTIGACION.	()
EN SUPERFICIES MAYORES A 20 HECTAREAS Y MENORES O IGUALES A 250 HECTAREAS.	()
EN SUPERFICIES MAYORES A 250 HECTAREAS.	()

¹² TIPO DE PROGRAMA DE MANEJO FORESTAL:

Los datos personales recabados para la atención de su trámite serán protegidos, incorporados y tratados en el Sistema Nacional de Trámites de la Secretaría de Medio Ambiente y Recursos Naturales, con fundamento en el artículo 15 de la LFPA y 4, fracción II, inciso a) del Acuerdo por el que se crea y establecen las bases de funcionamiento del Sistema Nacional de Trámites de la SEMARNAT, publicado en el Diario Oficial de la Federación el 24 de junio de 2005. Lo anterior se informa en cumplimiento del Decimoséptimo de los Lineamientos de Protección de Datos Personales, publicados en el Diario Oficial de la Federación el 30 de septiembre de 2005.

SEMARNAT-03-003 AUTOTORIZACION DE APROVECHAMIENTO DE RECURSOS FORESTALES MADERABLES EN TERRENOS FORESTALES O PREFERENTEMENTE FORESTALES

AVANZADO ()	INTERMEDIO ()	SIMPLIFICADO ()						
<table border="1"> <tr> <td>¹³ ¿EL PROGRAMA DE MANEJO FORESTAL PRESENTA LA INFORMACION CONTENIDA EN LOS ESTUDIOS REGIONALES O ZONALES DE LAS UNIDADES DE MANEJO FORESTAL?</td> <td>SI</td> <td>NO</td> </tr> <tr> <td>¹⁴ INDICAR A QUE UNIDAD DE MANEJO FORESTAL PERTENECE EL PREDIO O CONJUNTO DE PREDIOS</td> <td colspan="2"></td> </tr> </table>			¹³ ¿EL PROGRAMA DE MANEJO FORESTAL PRESENTA LA INFORMACION CONTENIDA EN LOS ESTUDIOS REGIONALES O ZONALES DE LAS UNIDADES DE MANEJO FORESTAL?	SI	NO	¹⁴ INDICAR A QUE UNIDAD DE MANEJO FORESTAL PERTENECE EL PREDIO O CONJUNTO DE PREDIOS		
¹³ ¿EL PROGRAMA DE MANEJO FORESTAL PRESENTA LA INFORMACION CONTENIDA EN LOS ESTUDIOS REGIONALES O ZONALES DE LAS UNIDADES DE MANEJO FORESTAL?	SI	NO						
¹⁴ INDICAR A QUE UNIDAD DE MANEJO FORESTAL PERTENECE EL PREDIO O CONJUNTO DE PREDIOS								
<p>¹⁵ DATOS DEL PRESTADOR DE SERVICIOS TECNICOS FORESTALES QUE HAYA FORMULADO EL PROGRAMA Y, EN SU CASO, DEL RESPONSABLE DE DIRIGIR SU EJECUCION Y EVALUACION</p>								
NOMBRE, DENOMINACION O RAZON SOCIAL		DATOS DE INSCRIPCION EN EL REGISTRO FORESTAL NACIONAL						

¹⁶ NOMBRE Y FIRMA DEL SOLICITANTE O REPRESENTANTE LEGAL	¹⁷ FIRMA DE QUIEN RECIBE, FECHA Y SELLO DE ACUSE DE RECIBO
--	---

**SEMARNAT-03-003 AUTORIZACION DE APROVECHAMIENTO DE RECURSOS FORESTALES MADERABLES EN
TERRENOS FORESTALES O PREFERENTEMENTE FORESTALES**

INSTRUCTIVO PARA EL LLENADO DEL FORMATO

INDICACIONES GENERALES:

- A. **ANTES DE LLENAR EL FORMATO DE SOLICITUD, LEA CUIDADOSAMENTE ESTE INSTRUCTIVO Y EL LISTADO DE DOCUMENTOS ANEXOS.**
- B. **ESTE DOCUMENTO DEBERA SER LLENADO A MAQUINA O LETRA DE MOLDE CLARA Y LEGIBLE, UTILIZANDO TINTA NEGRA, CUANDO SE COMETA UN ERROR EN EL LLENADO DEL DOCUMENTO, SE DEBERA ELABORAR UNO NUEVO.**
- C. **DEBE SEÑALAR LA MODALIDAD EN QUE SE PRESENTA LA SOLICITUD: SE MARCARA CON UNA (X) EL NOMBRE DE LA MODALIDAD PARA LA CUAL SE SOLICITA LA AUTORIZACION RESPECTIVA.**
NOTA: EL FORMATO DE ESTA SOLICITUD DEBERA PRESENTARSE EN ORIGINAL Y COPIA PARA “ACUSE DE RECIBO”.

I. DATOS DEL SOLICITANTE. 5.2 Datos del Promovente

- 1. LUGAR Y FECHA: SE INDICARA EL LUGAR, MUNICIPIO O LOCALIDAD; ASI COMO LA FECHA UTILIZANDO NUMEROS ARABIGOS EJEMPLO: MEXICO, D. F. 17 DE JUNIO DEL 2010.
- 2. NRA: NUMERO DE REGISTRO AMBIENTAL PARA PERSONAS FISICAS O MORALES QUE HAYAN REALIZADO ALGUN TRAMITE ANTE LA SEMARNAT, ESTE DATO ES SOLICITADO CON LA FINALIDAD DE AGILIZAR LA RECEPCION DEL MISMO.
- 3. ESCRIBA EL NOMBRE COMPLETO DEL SOLICITANTE, EMPEZANDO POR EL APELLIDO PATERNO, SEGUIDO DEL APELLIDO MATERNO Y SU NOMBRE O NOMBRES. SOLO EN CASO DE QUE SE TRATE DE UNA EMPRESA O ASOCIACION, FAVOR DE ANOTAR LA DENOMINACION O RAZON SOCIAL DE LA MISMA.
- 4. ESCRIBA EL NOMBRE DEL REPRESENTANTE LEGAL, EN CASO DE CONTAR CON ALGUNO.
- 5. ESCRIBA EL NOMBRE DE LA(S) PERSONA(S) AUTORIZADAS PARA OIR Y RECIBIR NOTIFICACIONES, EN CASO DE CONTAR CON ALGUNA.
- 6. PARA EL CASO DE PERSONAS FISICAS, ANOTE LA CLAVE UNICA DE REGISTRO DE POBLACION (CURP) DEL SOLICITANTE.
- 7. ANOTE EL REGISTRO FEDERAL DE CONTRIBUYENTES (RFC) DEL SOLICITANTE.
- 8. ANOTE EL REGISTRO UNICO DE PERSONAS ACREDITADAS (RUPA), DATO OPCIONAL SOLO PARA PERSONAS QUE CUENTEN CON ESTE REGISTRO NO DEBERAN DE PRESENTAR LA DOCUMENTACION PARA ACREDITAR PERSONALIDAD.
- 9. ESCRIBA EL DOMICILIO DEL SOLICITANTE, ANOTANDO CALLE, NUMERO EXTERIOR E INTERIOR, LA COLONIA, EL CODIGO POSTAL (REQUERIDO PARA EL ENVIO DE LA RESPUESTA POR CORREO O MENSAJERIA), LA CIUDAD O POBLACION, LA DELEGACION O MUNICIPIO QUE CORRESPONDE AL DOMICILIO DEL SOLICITANTE, LA ENTIDAD FEDERATIVA NUMERO TELEFONICO INCLUYENDO LA CLAVE LADA, EL NUMERO DE FAX INCLUYENDO LA CLAVE LADA Y DIRECCION DE CORREO ELECTRONICO.

II. DATOS PARA RECIBIR NOTIFICACIONES

- 10. ANOTE EL DOMICILIO PARA RECIBIR NOTIFICACIONES, NUMERO TELEFONICO INCLUYENDO LA CLAVE LADA, EL NUMERO DE FAX INCLUYENDO LA CLAVE LADA Y DIRECCION DE CORREO ELECTRONICO.

III. DATOS DE INFORMACION DEL TRÁMITE 5.5.1 Datos del PMF

- 11. PARA EL CASO DE LAS MODALIDADES A y C: MARQUE CON UNA (X) ALGUNA DE LAS 3 OPCIONES QUE SE INDICAN, DE ACUERDO CON LA SUPERFICIE Y LA FINALIDAD DEL APROVECHAMIENTO FORESTAL QUE SE PRETENDE REALIZAR.
- 12. INDIQUE EL TIPO DE PROGRAMA DE MANEJO FORESTAL QUE LE CORRESPONDE:
AVANZADO.- CONFORME A LO ESTABLECIDO EN EL ARTICULO 37 FRACCION 1 DEL REGLAMENTO DE LA LEY GENERAL DE DESARROLLO FORESTAL SUSTENTABLE.
INTERMEDIO.- CONFORME A LO ESTABLECIDO EN EL ARTICULO 37 FRACCION 2 DEL REGLAMENTO DE LA LEY GENERAL DE DESARROLLO FORESTAL SUSTENTABLE Y EL NUMERAL 5.3 DE LA NORMA OFICIAL MEXICANA NOM-152-SEMARNAT-2006: QUE ESTABLECE LOS LINEAMIENTOS, CRITERIOS Y ESPECIFICACIONES DE LOS CONTENIDOS DE LOS PROGRAMAS DE MANEJO FORESTAL PARA EL

Guía de Usuario
V1 DOC 03-003 Guía Usuario.docx

Versión: 1.0
Fecha: 27 – Diciembre - 2013

APROVECHAMIENTO DE RECURSOS FORESTALES MADERABLES EN BOSQUES, SELVAS Y VEGETACION DE ZONAS ARIDAS (DIARIO OFICIAL DE LA FEDERACION 17/10/2008).

SIMPLIFICADO.- CONFORME A LO ESTABLECIDO EN LOS ARTICULOS 37 FRACCION 3, 38 Y 39 DEL REGLAMENTO DE LA LEY GENERAL DE DESARROLLO FORESTAL SUSTENTABLE Y EL NUMERAL 5.4 DE LA NORMA OFICIAL MEXICANA NOM-152-SEMARNAT-2006: QUE ESTABLECE LOS LINEAMIENTOS, CRITERIOS Y ESPECIFICACIONES DE LOS CONTENIDOS DE LOS PROGRAMAS DE MANEJO FORESTAL PARA EL APROVECHAMIENTO DE RECURSOS FORESTALES MADERABLES EN BOSQUES, SELVAS Y VEGETACION DE ZONAS ARIDAS (DIARIO OFICIAL DE LA FEDERACION 17/10/2008). NORMA DISPONIBLE EN LA PAGINA ELECTRONICA DE LA SEMARNAT.

SEMARNAT-03-003 AUTORIZACION DE APROVECHAMIENTO DE RECURSOS FORESTALES MADERABLES EN TERRENOS FORESTALES O PREFERENTEMENTE FORESTALES

13. ¿EL PROGRAMA DE MANEJO FORESTAL PRESENTA LA INFORMACION CONTENIDA EN LOS ESTUDIOS REGIONALES O ZONALES DE LAS UNIDADES DE MANEJO FORESTAL? VERIFICAR SI SE CUMPLE LO ESTABLECIDO EN EL ARTICULO 37, ULTIMO PARRAFO, DEL REGLAMENTO DE LA LEY GENERAL DE DESARROLLO FORESTAL SUSTENTABLE, SEÑALAR SI LA PRESENTA O SE HACE REFERENCIA EN ESTOS.

14. INDICAR A QUE UNIDAD DE MANEJO FORESTAL PERTENECE EL PREDIO O CONJUNTO DE PREDIOS.

15. DATOS DEL PRESTADOR DE SERVICIOS TECNICOS FORESTALES QUE HAYA FORMULADO EL PROGRAMA Y, EN SU CASO, DEL RESPONSABLE DE DIRIGIR SU EJECUCION Y EVALUACION.- ESCRIBA EL NOMBRE COMPLETO, EMPEZANDO POR EL APELLIDO PATERNO, SEGUIDO DEL APELLIDO MATERNO Y SU NOMBRE O NOMBRES, ASIMISMO ANOTE LOS DATOS DE INSCRIPCION EN EL RFN .

16. ESCRIBA EL NOMBRE COMPLETO, EMPEZANDO POR EL APELLIDO PATERNO, SEGUIDO DEL APELLIDO MATERNO Y SU NOMBRE O NOMBRES Y LA FIRMA DEL SOLICITANTE O REPRESENTANTE LEGAL.

17. PARA SER LLENADO POR LA INSTANCIA RECEPTORA.

DOCUMENTOS ANEXOS AL FORMATO

* COTEJADO CON ORIGINAL O COPIA CERTIFICADA

A, B, C, D MODALIDAD PARA LA CUAL SE PRESENTA LA DOCUMENTACION

1. **COPIA CERTIFICADA DEL TITULO QUE ACREDITE EL DERECHO DE PROPIEDAD O POSESION DEL TERRENO O TERRENOS (APLICA PARA TODAS LAS MODALIDADES)**
2. **ACTA DE ASAMBLEA DONDE EL NUCLEO AGRARIO OTORGA EL CONSENTIMIENTO PARA LLEVAR A CABO EL APROVECHAMIENTO (APLICA PARA MODALIDADES C, D)**
3. **REGLAMENTO INTERNO (APLICA PARA MODALIDADES C, D)**
4. **MANIFESTACION BAJO PROTESTA DE DECIR VERDAD, DE LA SITUACION LEGAL DEL PREDIO O PREDIOS (1) (2) (3) (APLICA PARA TODAS LAS MODALIDADES)**
5. **PLANO GEORREFERENCIADO (APLICA PARA TODAS LAS MODALIDADES)**
6. **PROGRAMA DE MANEJO FORESTAL, SEGUN SEA EL CASO (APLICA TODAS LAS MODALIDADES)**
7. **COMPROBANTE DE PAGO DE DERECHOS (APLICA PARA TODAS LAS MODALIDADES Y DE ACUERDO CON LA SUPERFICIE QUE SE PRETENDE SOMETER AL APROVECHAMIENTO FORESTAL) POR LA RECEPCION, EVALUACION Y DICTAMEN DEL PROGRAMA DE MANEJO FORESTAL. SE DEBERA PRESENTAR EN ORIGINAL Y COPIA JUNTO CON LA HOJA DE AYUDA E5CINCO QUE PODRA OBTENER EN LA SIGUIENTE DIRECCION:**

www.semarnat.gob.mx

8. **EN SU CASO, MANIFESTACION DE IMPACTO AMBIENTAL EN SU MODALIDAD PARTICULAR, CUANDO SE REQUIERA, DE ACUERDO AL ARTICULO 76 DE LA LEY GENERAL DE DESARROLLO FORESTAL SUSTENTABLE (APLICA PARA LAS MODALIDADES B y D).**

Guía de Usuario
V1 DOC 03-003 Guía Usuario.docx

Versión: 1.0
Fecha: 27 – Diciembre - 2013

9. **ORIGINAL PARA COTEJO Y COPIA SIMPLE DE LOS DOCUMENTOS QUE ACREDITEN LA PERSONALIDAD DEL SOLICITANTE (COPIA DE LA IDENTIFICACION OFICIAL PARA PERSONAS FISICAS, LAS CUALES PUEDEN SER CREDENCIAL DE ELECTOR, CEDULA PROFESIONAL O PASAPORTE, O EL ACTA CONSTITUTIVA EN CASO DE PERSONAS MORALES) TRATANDOSE DE SOLICITUDES PRESENTADAS POR TERCERAS PERSONAS SE DEBE ANEXAR COPIA DEL INSTRUMENTO POR EL QUE SE ACREDITE SU REPRESENTACION LEGAL (APLICA PARA TODAS LAS MODALIDADES).**

SI EXISTEN DUDAS ACERCA DEL LLENADO DE ESTE FORMATO PUEDE USTED ACUDIR A LA OFICINA CORRESPONDIENTE DE LA DELEGACIÓN FEDERAL DE LA SEMARNAT O CONSULTAR DIRECTAMENTE AL: 01800 0000 247 (ESPACIO DE CONTACTO CIUDADANO OFICINAS CENTRALES).

ESPACIO DE CONTACTO CIUDADANO DE LA DIRECCION GENERAL DE GESTION FORESTAL Y DE SUELOS

SUBSECRETARIA DE GESTION PARA LA PROTECCION AMBIENTAL

AV. PROGRESO No. 3, COLONIA DEL CARMEN COYOACAN

DELEGACION COYOACAN, C. P. 04100, MEXICO, D. F.

HORARIO DE ATENCION DE 9:30 A 15:00 HRS

CORREO ELECTRONICO: dggfs@semarnat.gob.mx

PAGINA ELECTRONICA: www.semarnat.gob.mx