


ORDENAMIENTO ECOLOGICO LOCAL



20/06/2017

Ayuntamiento de Ixtlahuacán del Río, Jalisco

La presente hoja corresponde al acta de la sesión ordinaria número CUARENTA Y UNO celebrada por el Ayuntamiento de Ixtlahuacán del Río, de fecha 28 Veintiocho de Febrero del 2014 dos mil catorce.

Acta número **CUARENTA Y UNO** de la Sesión Ordinaria celebrada el día 28 veintiocho de Febrero del 2014 dos mil catorce a las 16 horas en el Salón de Sesiones de la Presidencia Municipal.

Preside la Sesión el Lic. Gerardo Godoy Jiménez, Presidente Municipal quien acto seguido pasa lista de asistencia.

I.- LISTA DE ASISTENCIA Y VERIFICACIÓN DEL QUÓRUM.

El señor Presidente Municipal: Presidente Municipal Gerardo Godoy Jiménez, *presente*; Secretario General, Rubén Quirarte Sandoval, *presente*; Regidora Guadalupe Ruvalcaba Uribe, *presente*; Regidor Isidro Sánchez Ramírez, *presente*; Regidor Arturo Nuñez Abundis, *presente*; Regidora Fanny Obdulia Angulo Álvarez, *presente*; Regidor Leoncio Guzmán González, *presente*; Regidor Manuel Aldrete Mora, *presente*; Regidor Guillermo Camacho Torres, *presente*; Regidor Victor Manuel González Gómez, *presente*; Regidor Mario Quezada Pérez, *presente*; Síndico Margarita Mora Sánchez, *presente*.

En los términos de lo dispuesto en los artículos 32 de la Ley del Gobierno y la Administración Pública Municipal del Estado de Jalisco, y 14 párrafo 2 del Reglamento del Ayuntamiento de Ixtlahuacán del Río, existe quórum al estar presentes 09 Regidores, con el objeto que se declare instalada esta sesión.

El señor Presidente Municipal: Existiendo quórum, se declara abierta esta sesión ordinaria del Ayuntamiento de Ixtlahuacán del Río correspondiente al día 28 veintiocho de Febrero del año 2014 dos mil catorce, y válidos todos los acuerdos que en ella se tomen. Se propone para regirla el siguiente orden del día:

I. LISTA DE ASISTENCIA Y VERIFICACIÓN DEL QUÓRUM**II. APROBACIÓN DEL ORDEN DEL DÍA.**

III. PRESENTACIÓN PARA SU DISCUSIÓN Y EN SU CASO AUTORIZACIÓN AL PRESIDENTE MUNICIPAL, SECRETARIO GENERAL Y SÍNDICO, PARA FIRMAR EL CONVENIO DE COORDINACIÓN CON EL OBJETO DE ESTABLECER LAS BASES PARA LA INSTRUMENTACIÓN DE LA FORMULACIÓN, APROBACIÓN, EXPEDICIÓN, EJECUCIÓN, EVALUACIÓN Y MODIFICACIÓN DEL PROGRAMA DE ORDENAMIENTO ECOLÓGICO LOCAL,

Ayuntamiento de Ixtlahuacán del Río, Jalisco

La presente hoja corresponde al acta de la sesión ordinaria número CUARENTA Y UNO celebrada por el Ayuntamiento de Ixtlahuacán del Río, de fecha 28 Veintiocho de Febrero del 2014 dos mil catorce.

CON LAS AUTORIDADES DEL GOBIERNO FEDERAL Y ESTATAL QUE ESTABLECE DICHO INSTRUMENTO.

El señor Presidente Municipal: Está a su consideración, señores regidores, el orden del día propuesto, en votación económica les consulto si lo aprueban...

Aprobado por unanimidad de los presentes.

I. Toda vez que se ha nombrado lista de asistencia y se ha verificado la existencia de quórum legal para la celebración de esta sesión ordinaria, se tiene por desahogado el primer y segundo punto del orden del día.

I. LISTA DE ASISTENCIA Y VERIFICACIÓN DEL QUÓRUM**II. APROBACIÓN DEL ORDEN DEL DÍA.****III. PRESENTACIÓN PARA SU DISCUSIÓN Y EN SU CASO AUTORIZACIÓN AL PRESIDENTE MUNICIPAL, SECRETARIO GENERAL Y SÍNDICO, PARA FIRMAR EL CONVENIO DE COORDINACIÓN CON EL OBJETO DE ESTABLECER LAS BASES PARA LA INSTRUMENTACIÓN DE LA FORMULACIÓN, APROBACIÓN, EXPEDICIÓN, EJECUCIÓN, EVALUACIÓN Y MODIFICACIÓN DEL PROGRAMA DE ORDENAMIENTO ECOLÓGICO LOCAL, CON LAS AUTORIDADES DEL GOBIERNO FEDERAL Y ESTATAL QUE ESTABLECE DICHO INSTRUMENTO.**

El señor Presidente Municipal: Estimados compañeros pongo a su consideración la autorización de la firma del Convenio de Coordinación con el objeto de establecer las bases para la Instrumentación de la formulación, Aprobación, Expedición, Ejecución, Evaluación y Modificación del Programa De Ordenamiento Ecológico Local, lo cual traerá como consecuencia inmediata la asignación por parte del Gobierno Estatal de presupuesto para la realización del Ordenamiento Ecológico Local para el municipio, el cual es de suma importancia contar con él.

Se aprueba por unanimidad de los presentes.

Ayuntamiento de Ixtlahuacán del Río, Jalisco


La presente hoja corresponde al acta de la sesión ordinaria número CUARENTA Y UNO celebrada por el Ayuntamiento de Ixtlahuacán del Río, de fecha 28 Veintiocho de Febrero del 2014 dos mil catorce.

XV. CLAUSURA DE SESIÓN.


El señor Presidente Municipal: En desahogo del décimo y últimopunto del orden del día, correspondiente a asuntos varios, les consulto, señores regidores, si alguno de ustedes desea hacer uso de la palabra.... Nohabiendo más asuntos por tratar les agradezco a todos su presencia y disposición y doy por terminada la presente Sesión Ordinaria de Cabildo, siendo las 19:00 horas 15 minutos del día 28 veintiocho de Febrero de 2014 firmando el Acta los que intervinieron en la misma.


LIC. GERARDO GODOY JIMENEZ
PRESIDENTE MUNICIPAL






MARGARITA MORA SANCHEZ
SÍNDICO


REGIDORA FANNY OBDULIA ANGULO ALVAREZ
REGIDOR


REGIDOR ARTURO NUÑEZ ABUNDIS
REGIDOR


REGIDORA GUADALUPE RUVALCABA URIBE
REGIDOR



REGIDOR LEONCIO GUZMÁN GONZALEZ
REGIDOR


REGIDOR GUILLERMO CAMACHO TORRES
REGIDOR


REGIDOR MANUEL ALDRETE MORA
REGIDOR

Ayuntamiento de Ixtlahuacán del Río, Jalisco


La presente hoja corresponde al acta de la sesión ordinaria número CUARENTA Y UNO celebrada por el Ayuntamiento de Ixtlahuacán del Río, de fecha 28 Veintiocho de Febrero del 2014 dos mil catorce.



REGIDOR ISIDRO SANCHEZ RAMIREZ
REGIDOR



REGIDOR VICTOR MANUEL GONZALEZ GÓMEZ
REGIDOR



REGIDOR MARIO QUEZADA PÉREZ
REGIDOR



ING. RUBÉN QUIRARTE SÁNDIVAL
SECRETARIO GENERAL





H. AYUNTAMIENTO CONSTITUCIONAL DE IXTLAHUACAN DEL RIO, JAL. ADMINISTRACION 2015-2018



H. AYUNTAMIENTO CONSTITUCIONAL
IXTLAHUACÁN DEL RÍO, JALISCO
2015-2018

C E R T I F I C A C I O N

El que suscribe **LIC. LEONCIO GUZMAN GONZALEZ, SECRETARIO GENERAL** del H. Ayuntamiento de Ixtlahuacán del Río, Jalisco, por medio y de conformidad a lo establecido en el Artículo 63 de la Ley de Gobierno y Administración Pública Municipal para el Estado de Jalisco y sus municipios

H A G O C O N S T A R Y C E R T I F I C O

QUE EL PUNTO DE ACUERDO DEL ACTA DE SESIÓN DE CABILDO ORDINARIA NUMERO 16 DE FECHA 08 DE NOVIEMBRE DE 2016, EN EL PUNTO NUMERO IV. **PRESENTACIÓN PARA SU ANALISIS, DISCUSIÓN Y EN SU CASO AUTORIZACIÓN PARA EFECTO QUE SE AUTORIZA A LLEVAR A CABO LA CONSULTA PÚBLICA PARA GARANTIZAR LA PARTICIPACIÓN DE LOS PARTICULARES, LOS GRUPOS, Y ORGANIZACIONES SOCIALES, EMPRESARIALES Y DEMÁS INTERESADOS EN LA ELABORACIÓN DEL PROGRAMA DE ORDENAMIENTO ECOLÓGICO LOCAL DE IXTLAHUACÁN DEL RÍO, JALISCO, QUE REZA DE LA SIGUIENTE MANERA:**

Presidente Municipal: El municipio de Ixtlahuacán del Río, preocupado y ocupado en la atención del Desarrollo ecológico municipal, se ha dado a la tarea de trabajar en el Ordenamiento ecológico Local de esta municipalidad reconociendo a este como el instrumento de política ambiental cuyo objeto es regular o inducir el uso del suelo y las actividades productivas, con el fin de lograr la protección del medio ambiente y la preservación y el aprovechamiento sustentable de los recursos naturales, a partir del análisis de las tendencias de deterioro y las potencialidades de aprovechamiento de los mismos, tal como lo establece la ley de la materia. En este orden de ideas y una vez que contamos con el trabajo realizado para este H. Ayuntamiento por parte de especialistas en este ámbito de la Universidad de Guadalajara con el apoyo y constante acompañamiento de las autoridades competentes de la Secretaría del Medio Ambiente y Desarrollo Territorial, me permito solicitar su apoyo para que se inicie con la consulta pública en relación al **PROYECTO DEL PROGRAMA DE ORDENAMIENTO ECOLÓGICO LOCAL DE IXTLAHUACÁN DEL RÍO**, para que los particulares, los grupos y organizaciones sociales, empresariales y demás interesados, puedan realizar manifestaciones ante dicho Proyecto y se pueda poner a consideración las mismas en el desarrollo y termino del mencionado Programa, en acuerdo a lo establecido en la Ley General de Equilibrio Ecológico y demás leyes y reglamentos de la materia.

Se encuentran presentes los catedráticos especialistas en la materia, provenientes de la Universidad de Guadalajara quien nos harán la presentación del Proyecto del Programa de Ordenamiento Ecológico Local para su conocimiento y consideración.

Una vez realizada la presentación del Programa de Ordenamiento Ecológico Local se autoriza por unanimidad de los presentes se lleve a cabo la CONSULTA PÚBLICA en acuerdo con lo establecido en la Ley de la materia, la cual se propone se haga por un término de 30 días naturales contados a partir del día 11 de Noviembre del año en curso

Se extiende la presente en vía de certificación y para los fines legales a los que haya lugar.

ATENTAMENTE
"2016, AÑO DE LA ACCIÓN ANTE EL CAMBIO CLIMÁTICO EN JALISCO"
IXTLAHUACÁN DEL RÍO, JALISCO. A 10 DE NOVIEMBRE DEL 2016.



LIC. LEONCIO GUZMAN GONZALEZ
SECRETARIO GENERAL

INDICE

Introducción	8
Imagen objetivo	10
Unidades de Gestión Ambiental (UGA) ...	18
Asignación de uso de suelo	21
Sectores económicos	21
Política Ambiental	22
Lineamiento ecológico	25
Estrategias Ecológicas	35
Criterios de regulación ecológica	58
Referencias bibliográficas	65

Introducción

El Ordenamiento Ecológico Local (OEL) es el instrumento de política ambiental que tiene como finalidad proteger el medio ambiente, la conservación, la restauración y el aprovechamiento sustentable de los recursos naturales; regulando los usos del suelo que se encuentran fuera de los centros de población, por un lado, y, por el otro, estableciendo criterios ecológicos a partir del análisis de la situación de deterioro y las potencialidades de aprovechamiento de los recursos.

El OEL es un proceso de planeación estratégica que requiere de la participación de los actores involucrados en el territorio y se sustenta en los estudios e investigaciones correspondientes a las etapas de Caracterización (y Agenda Ambiental), Diagnóstico, Pronóstico y Propuesta.

Para la realización del Ordenamiento Ecológico Local de Ixtlahuacán del Río, se siguieron los lineamientos emitidos por la Secretaría de Medio Ambiente y Recursos Naturales (SEMARNAT) en los “Términos de Referencia (2010-2015)”, entregados a la Universidad de Guadalajara, como guía de trabajo. Además se tomaron en cuenta ordenamientos ecológicos estatales y locales. Así como información existente en el Instituto de Información Territorial, otras áreas de la SEMARNAT y diversas instituciones. Los productos cartográficos generados se procesaron a escala 1:50,000. El Ordenamiento Ecológico Local del municipio de Ixtlahuacán del Río, fue realizado por investigadoras e investigadores del Centro Universitario de Ciencias Sociales y Humanidades y el Centro Universitario de Ciencias Biológicas y Agropecuarias de la Universidad de Guadalajara, durante el período de noviembre del 2014 al 21 de diciembre del 2016. En este resumen se presenta una síntesis de la Propuesta del Ordenamiento Ecológico Local del municipio de Ixtlahuacán del Río.

Dentro de la Legislación Mexicana, en la Ley General del Equilibrio Ecológico y la Protección al Ambiente (LGEEPA) en su artículo 20, BIS4, se

señala que los Programas de Ordenamiento Ecológico Local serán expedidos por las autoridades municipales y tendrán por objeto:

- I. Determinar las distintas áreas ecológicas que se localicen en la zona o región de que se trate, describiendo sus atributos físicos, bióticos y socioeconómicos, así como el diagnóstico de sus condiciones ambientales y de las tecnologías utilizadas por los habitantes del área de que se trate;
- II. Regular, fuera de los centros de población, los usos del suelo, con el propósito de proteger el ambiente y preservar, restaurar y aprovechar de manera sustentable los recursos naturales respectivos, fundamentalmente en la realización de actividades productivas y la localización de asentamientos humanos y;
- III. Establecer los criterios de regulación ecológica para la protección, preservación, restauración y aprovechamiento sustentable de los recursos naturales dentro de los centros de población, a fin de que sean considerados en los planes o programas de desarrollo urbano correspondientes.

El presente documento integra la información correspondiente a la etapa de *Propuesta* del Ordenamiento Ecológico Local del Municipio de Ixtlahuacán del Río, Jalisco, y tiene como propósito integrar el Modelo de Ordenamiento Ecológico (MOE) que incluye y describe en forma sistemática cada *Unidad de Gestión Ambiental* (UGA), los usos de suelo, lineamientos ecológicos, estrategias ecológicas (objetivos, programas, proyectos, acciones, responsables) y criterios ecológicos.

Por lo anterior, la etapa de *Propuesta* se fundamenta tanto en la definición del estado actual de los ecosistemas del territorio municipal (problemática y deterioro ambiental), como en la ocupación del mismo, tomando en cuenta los intereses de los diez sectores identificados, así como las tendencias que provoca dicha ocupación para las actividades de cada uno de los sectores.

En la *Propuesta* se presenta la visión del Comité de Ordenamiento Ecológico del municipio de Ixtlahuacán del Río. Se incluye aquí (1) la participación ciudadana, (2) la información recabada de las diferentes instituciones de los tres niveles de gobierno, y (3) la información generada en las diferentes etapas (Agenda Ambiental, Caracterización, Diagnóstico, y Pronóstico). Todo esto considerando la condición deseable de los ecosistemas, tomando en cuenta la situación socioeconómica, e identificando las formas en las que todas las partes pueden contribuir a alcanzar objetivos comunes en torno al territorio.

Imagen objetivo

El territorio representa el soporte de cualquier actividad humana. Por tanto, en la actualidad la sociedad requiere acuerdos para garantizar las bases mínimas para el ordenamiento del municipio, conseguir su protección, revertir su deterioro y mejorar el uso de los recursos en todas las actividades en su territorio. De esta manera el ordenamiento de Ixtlahuacán del Río no sólo se concreta a ubicar actividades productivas o núcleos de población, si no también se relaciona con el proceso dirigido de planeación territorial desde los distintos niveles de gobierno y de las políticas públicas diseñadas para su consecución con acompañamiento de las comunidades.

La ocupación actual de las actividades productivas y la presión por el aprovechamiento de los recursos naturales registrada en este municipio, son indicadores que nos obligan a definir límites y restricciones para los usos del suelo que generan efectos ambientales acumulativos e irreversibles y proponer alternativas de uso complementarias de acuerdo con la vocación natural.

La vida económica en Ixtlahuacán del Río se ha diversificado, no obstante, el ingreso económico más importante radica en las actividades agrícolas y pecuarias. También se desarrollan actividades productivas como la minería, industria, pesca y acuicultura. Así como actividades alternativas con la prestación de servicios y comercio dentro de los centros de población. En menor escala se realizan actividades rurales como el turismo religioso y de manera incipiente el aprovechamiento forestal. A mediano plazo, se espera un incremento sustancial en las actividades de pesca y acuicultura, y ecoturísticas de manera integral en las Área Naturales Protegidas existentes a nivel federal y estatal.

La imagen objetivo permite definir la visión del Programa de Ordenamiento Ecológico Local del municipio de Ixtlahuacán del Río, que sintetiza las aspiraciones de los sectores presentes en el área de estudio, tomando en cuenta la necesidad de mantener e incrementar los bienes y servicios ambientales que ofrecen los ecosistemas presentes. Esta visión se obtuvo a partir del taller participativo: “Construcción de la imagen objetivo”, cuyos objetivos son construir la imagen de los representantes de los diferentes actores sociales y productivos del municipio y, establecer las estrategias básicas para alcanzar el objetivo. Se desarrolló la metodología que permitió llevar a cabo un consenso en la definición de la visión. En el taller realizado el 9 de diciembre de 2015 con los representantes de los diferentes sectores, se identificaron las Fortalezas, Oportunidades, Debilidades y Amenazas del territorio municipal para la construcción de la Imagen-Objetivo, con lo que después se pasó a la discusión de los escenarios conceptual, tendencial y estratégico. Los resultados se muestran a continuación:

Las fortalezas que se identificaron por parte de los lugareños son, organizaciones productivas (ganaderas y agrícolas entre otras) son una base confiable y eficiente. De igual forma, es un municipio que tiene lugares turísticos y paisajísticos. En materia de recursos naturales, el territorio tiene buen suelo para la realización de actividades primarias, clima agradable y, diversidad de flora y fauna.

En el caso de las **debilidades** se identificaron que las vías de comunicación terrestre se encuentran en mal estado, lo que impide el acceso a los diferentes centros de población, y dificultad para sacar las cosechas. También se detectó que parte del patrimonio histórico que se tiene, tendría que ser desarrollado para su aprovechamiento sustentable. Entre las debilidades, con respecto a los recursos naturales, se señaló la disminución de la superficie forestal, tanto por la tala clandestina como por los incendios. Además, de la deforestación que existe en las zonas planas lo que hace que el suelo se erosione. De igual forma, existe una problemática referente a la ubicación actual de las ladrilleras, por su cercanía con los asentamientos humanos, ríos y arroyos, lo que origina la contaminación ambiental. Así mismo, por parte de las actividades primarias; se utiliza de manera indiscriminada agroquímicos y pesticidas. Además del sobre pastoreo propiciando así pérdida de suelo y contaminación de los arroyos. Es importante señalar que el municipio no cuenta con plantas de tratamiento de aguas residuales; asimismo carece de un relleno sanitario bajo un manejo integral.

Hay que señalar que el territorio municipal; de acuerdo con los lugareños, tiene **oportunidades** en el aspecto social, como es la cercanía que existe con la ciudad de Guadalajara para la comercialización y el turismo, permitiendo así nuevos centros turísticos adicionales a los existentes. Así mismo, pueden tener acceso a programas de apoyos federales y estatales. En el caso de los recursos naturales, el municipio tiene especies nativas, además de controlar el uso de suelo a través de las mejoras para la conservación y restauración de los suelos. Es decir, aprovechar de manera sustentable sus recursos generando así un equilibrio y desarrollo en el territorio.

Sin embargo, existen **amenazas** como es el crecimiento urbano hacia zonas rurales o agrícolas, el cambio climático, falta de cultura y conciencia ambiental. A su vez, se identificó por parte de los representantes de cada sector, que existe pérdida de suelo, sequías, tala clandestina, azolve en la Presa Los Sauces, contaminación de cuerpos de agua, ríos y arroyos.

Por ello, esta imagen objetivo es la que orienta a la conformación de los diversos componentes del Modelo de Ordenamiento Ecológico Territorial. La imagen objetivo que resultó en el taller participativo se describe a continuación en la tabla 1.

Tabla 1. Imagen objetivo

Imagen objetivo	Cambio Climático	Biodiversidad Metas de Achi Conservación de ecosistemas, conectividad y fragmentación. Biodiversidad (especies)	Asentamientos Humanos Crecimiento de los asentamientos humanos. Instalación de infraestructura	Agropecuario Ampliación de la frontera agropecuaria. Rehabilitación ecológica de áreas agrícolas y pecuarias
Los bosques se mantengan y recuperen a través de reforestaciones con especies nativas.	Alto	Alto	Bajo	Medio
El agua sea un recurso que mejore en su calidad, y cantidad.	Alto	Alto	Alto	Alto
Se manifiesta la necesidad de contar con plantas de tratamiento de agua.	Alto	Medio	Alto	Alto

Imagen objetivo	Cambio Climático	Biodiversidad Metas de Achi Conservación de ecosistemas, conectividad y fragmentación. Biodiversidad (especies)	Asentamientos Humanos Crecimiento de los asentamientos humanos. Instalación de infraestructura	Agropecuario Ampliación de la frontera agropecuaria. Rehabilitación ecológica de áreas agrícolas y pecuarias
Los rellenos sanitarios estuvieran alejados de los centros de población, y que estén manejados bajo un esquema de Manejo Integral de Residuos.	Alto	Medio	Alto	Medio
Acciones de prevención contra incendios forestales, a través de quemas planificadas con guardarrayas y quemas en contra de la dirección del viento dominante.	Alto	Alto	Bajo	Medio
Reducir la tala de los bosques y controlar el problema de las plantas parásitas en los bosques de encino.	Alto	Alto	Bajo	Medio

Imagen objetivo	Cambio Climático	Biodiversidad Metas de Achi Conservación de ecosistemas, conectividad y fragmentación. Biodiversidad (especies)	Asentamientos Humanos Crecimiento de los asentamientos humanos. Instalación de infraestructura	Agropecuario Ampliación de la frontera agropecuaria. Rehabilitación ecológica de áreas agrícolas y pecuarias
Los nuevos desarrollos inmobiliarios y turísticos deberán tener sistemas de aprovechamiento de agua pluvial y doméstica.	Alto	Bajo	Alto	Bajo
Se implementarán ecotecnias en las localidades.	Alto	Bajo	alto	Medio
Conservación de paisajes	Alto	Alto	Medio	Bajo
Incrementar el número de ha de huertos	Alto	Bajo	Alto	Alto
Disminuir la contaminación del aire, suelo, y agua causada por la aplicación de agroquímicos.	Alto	Alto	Alto	Alto
Reducir la vulnerabilidad de flora y fauna del municipio frente a la invasión de plantas exóticas.	Alto	Alto	Medio	Alto

Imagen objetivo	Cambio Climático	Biodiversidad Metas de Achi Conservación de ecosistemas, conectividad y fragmentación. Biodiversidad (especies)	Asentamientos Humanos Crecimiento de los asentamientos humanos. Instalación de infraestructura	Agropecuario Ampliación de la frontera agropecuaria. Rehabilitación ecológica de áreas agrícolas y pecuarias
Promover la diversidad de cultivos en una misma parcela para mantener la fertilidad de los suelos y la diversidad cultural dentro del concepto "milpa".	Alto	Alto	Alto	Alto
No crecer la frontera agrícola hacia los bosques por su efecto de mitigación de los Gases Efecto Invernadero (GEI).	Alto	Alto	Bajo	Bajo
Tomar medidas de adaptación al cambio climático como prevención ante amenazas que afectan al sector agrícola por fenómenos meteorológicos (granizadas, heladas, sequías, inundaciones incendios).	Alto	Alto	Alto	Alto

Imagen objetivo	Cambio Climático	Biodiversidad Metas de Achi Conservación de ecosistemas, conectividad y fragmentación. Biodiversidad (especies)	Asentamientos Humanos Crecimiento de los asentamientos humanos. Instalación de infraestructura	Agropecuario Ampliación de la frontera agropecuaria. Rehabilitación ecológica de áreas agrícolas y pecuarias
Manejo integral de excretas en granjas y establos, promoviendo ecotecnias tales como lombricultura, biogás y composteo.	Alto	Medio	Alto	Alto
Controlar el sobrepastoreo al determinar umbrales de capacidad de carga para el municipio.	Alto	Alto	Bajo	Alto
Asegurar la conectividad de los corredores biológicos, reducir la fragmentación a cero.	Alto	Alto	Bajo	Bajo
Controlar los procesos de erosión a través de prácticas de conservación de suelo y agua protegiendo los cuerpos de agua.	Alto	Alto	Alto	Alto

Imagen objetivo	Cambio Climático	Biodiversidad Metas de Achi Conservación de ecosistemas, conectividad y fragmentación. Biodiversidad (especies)	Asentamientos Humanos Crecimiento de los asentamientos humanos. Instalación de infraestructura	Agropecuario Ampliación de la frontera agropecuaria. Rehabilitación ecológica de áreas agrícolas y pecuarias
Mejorar la calidad del aire regulando la industria ladrillera.	Alto	Alto	Alto	Bajo
Fortalecer los programas de manejo en las Áreas Naturales Protegidas federal y estatal, dentro del municipio	Alto	Alto	Medio	Bajo

Fuente: Elaboración propia con base al taller participativo (2015).

Unidades de Gestión Ambiental (UGA)

La Unidad de Gestión Ambiental es un área con características similares del medio físico. Para delimitar cada UGA se consideran características tales como la erosión, topografía, unidades de paisaje, escurrimientos y geomorfología, entre otras características. Cada UGA contiene elementos de gestión relacionada con alguna de las cuatro políticas ambientales: *Protección, Conservación, Restauración y Aprovechamiento*, a la cual se le asigna: (1) un *lineamiento*, (2) unas *estrategias* y (3) unos *criterios*, con la finalidad de lograr un manejo sostenible.

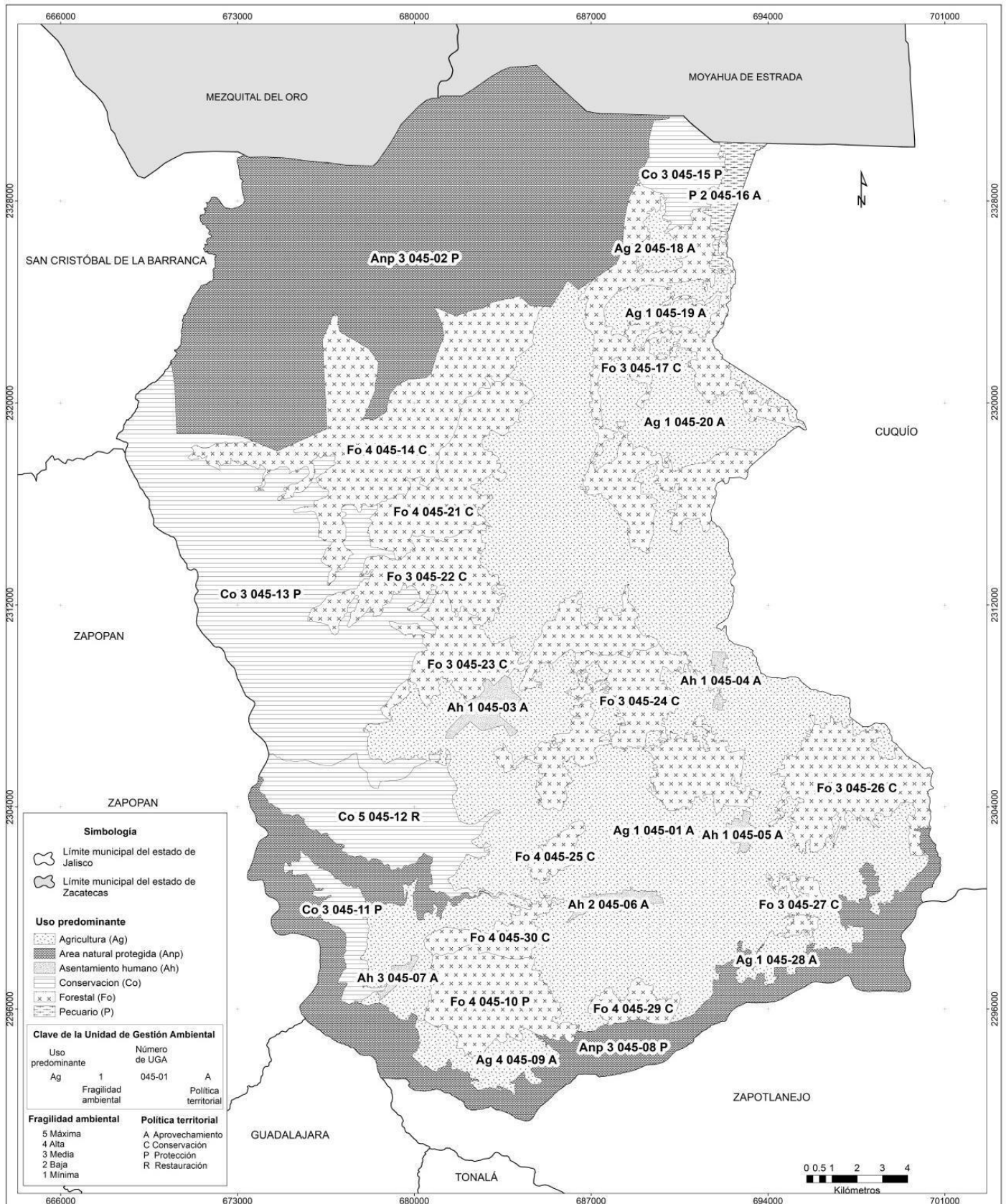
Cada UGA es representada por una clave, que está conformada por: (1) tipo de uso predominante, (2) nivel de fragilidad ambiental, (3) número de municipio de acuerdo a INEGI¹, (4) número consecutivo de UGA y, (5) la política ambiental

¹ Instituto Nacional de Estadística y Geografía.

propuesta, por ejemplo, Ag1045-01A. Cabe resaltar que para Ixtlahuacán del Río, Jalisco, se tuvo como resultado final un total de 30 UGAs que se presentan en el mapa de la Figura 1.

La regionalización del territorio en las UGAs conforman el Modelo de Ordenamiento Ecológico (MOE) permiten construir una visión espacial común, facilitando el desarrollo de criterios para la definición de usos de suelo resolviendo o mitigando los conflictos ambientales en el proceso de la toma de decisiones (García, Munguía, Euán y Liceoaga, 2007).

Figura 1. Modelo de Ordenamiento Ecológico



Asignación de uso de suelo

El uso de suelo de cada una de las UGA se definió a partir del análisis de aptitud, uso de suelo actual, la potencialidad del territorio y los conflictos detectados en las etapas anteriores del proyecto, por lo que se establecieron los siguientes usos:

- *Uso predominante*: es la actividad actual establecida con un mayor grado de ocupación de la unidad territorial, cuyo desarrollo es congruente con las características y aptitud territorial.
- *Uso compatible*: actividad actual que puede desarrollarse simultáneamente espacial y temporalmente con el uso predominante que no requiere de regulaciones estrictas especiales que evite un deterioro al ecosistema.
- *Uso incompatible*: son aquellos usos que por las condiciones que guarda el terreno no deben permitirse, ya que generaría problemas de deterioro al ecosistema.

Sectores económicos

En la etapa de agenda ambiental, se realizó un taller para identificar los sectores que tienen presencia en el municipio, en dicho taller los asistentes y representantes de los sectores mencionaron su actividad productiva en el territorio. El resultado de la identificación de los sectores se aprecia en la tabla 2.

Tabla 2. Sectores económicos

Usos	Definición
Pecuario	Incluye la ganadería intensiva y extensiva con las variantes de manejo de agostaderos típicas de esta actividad.
Agricultura	Incluye la agricultura de temporal, de humedad y de riego ya sea de cultivos anuales, semiperennes o perennes. El uso de tecnología incluye tracción animal o mecanizada, uso de agroquímicos y de semillas mejoradas, así como, la agricultura protegida y la plantación de frutales.
Turismo	Considera las actividades de eventos tradicionales como fiestas patrias, religiosas y de esparcimiento rural, con visitas a los atractivos turísticos del municipio.
Forestal	Se consideran terrenos forestales aquellos que están cubiertos por bosques templados, bosques tropicales y matorral.
Conservación	Son las actividades relacionadas con la preservación, reforestación, propagación, refugio de las especies de flora y fauna.
Asentamientos humanos	Las áreas urbanas y reservas territoriales para el desarrollo urbano.
Minería	Son aquellas actividades extractivas de minerales no metálicos, como basaltos, arcillas y arenas.
Pesca y acuicultura	Incluye actividades de protección a especies de interés comercial y deportivo. Así como áreas para siembra de peces.
Industria	Se trata de áreas donde está asentada la industria y áreas estratégicas para el desarrollo industrial.

Fuente: Elaboración propia con base a (SEMARNAT, 2016), (SECTUR, 2016), (Instituto Nacional de Estadística, 1995) y (SEMADES).

Política Ambiental

Las políticas definidas forman parte de la visión del municipio de Ixtlahuacán del Río y van enfocadas a las políticas ambientales instauradas por la LGEEPA y el documento técnico del Ordenamiento Ecológico del Estado de Jalisco. La calidad

ecológica de los recursos naturales y la fragilidad ambiental del territorio, son la base para establecer las mismas, las cuales, definen los criterios de uso de suelo.

En la regulación, inducción y fomento de las actividades de los sectores en el territorio municipal; se consideraron las políticas sectoriales que establece el marco jurídico respectivo congruente con cuatro las políticas ambientales. Se partió de los usos de suelo, áreas prioritarias, aptitud y conflictos ambientales, las cuales se describen a continuación:

- **Aprovechamiento:** La UGA que posea uso productivo actuales o potenciales, así como áreas con características adecuadas para el desarrollo urbano, se les definirá una política de aprovechamiento de los recursos naturales esto es establecer el uso sostenible de los recursos a gran escala.
- **Protección:** Se aplica a todas las áreas naturales y a las que sean susceptibles de integrarse al Sistema Nacional de Áreas Naturales Protegidas (SINAP), de acuerdo a las modalidades que marca la LGEEPA. Con ello se pretende establecer una protección y mantenimiento de los elementos y procesos naturales, en sus diversas opciones de aprovechamiento sustentable.
- **Conservación:** Esta política estará dirigida a aquellas áreas o elementos naturales cuyos usos actuales o propuestos cumplen con una función ecológica relevante, pero no están en el SINAP.

Estas pueden ser paisajes, pulmones verdes, áreas de amortiguamiento contra la contaminación o riesgos industriales, áreas de recarga de acuíferos, cuerpos de agua intraurbanos, árboles o rocas singulares, etc.

- **Restauración:** En áreas con procesos acelerados de deterioro ambiental como contaminación, erosión y deforestación es necesario marcar política de restauración. Esto implicara la realización de un conjunto de actividades

tendientes a la recuperación y restablecimiento de las condiciones que propicien la evolución y continuidad de los procesos naturales. La restauración puede ser dirigida a la recuperación de tierras no productivas o al mejoramiento de ecosistemas con fines de aprovechamiento, protección, o preservación. Esto es establecer la recuperación de áreas degradadas.

En el caso de la política ambiental de aprovechamiento se asocia con las actividades económicas como son la agricultura, asentamiento humano y pecuario. Para el caso de la política de protección están las actividades que se desarrollan en el Área Natural Protegida. Así mismo, en la política de conservación, se ubica la actividad forestal y en la política de restauración se asocia con las actividades de recuperación y rehabilitación de procesos naturales.

En la tabla 3, muestra el número de UGA que tienen cada una de las políticas ambientales, superficie en hectáreas y en porcentaje del municipio.

Tabla 3. Relación de políticas ambientales.

Política	Clave de política	Número de UGA	Superficie Total	Porcentaje de Superficie con respecto al municipio
Aprovechamiento	A	13	29668.6 ha.	34.9 %
Protección	P	5	33442.4 ha.	39.3 %
Conservación	C	11	19215.3 ha.	22.6 %
Restauración	R	1	2690.3 ha.	3.2 %
Total		30	85016.6 ha.	100 %

Fuente: Elaboración propia.

Lineamiento ecológico

El reglamento de la Ley General del Equilibrio Ecológico y Protección al Ambiente (LGEEPA, 2014) en materia de Ordenamiento Ecológico, define el lineamiento como *“la meta o el enunciado general que refleja el estado deseable de una unidad de gestión ambiental “*. En este sentido, permite la definición además de la identificación específica del objeto de la política ambiental, facilitando el establecimiento del mecanismo de seguimiento.

Para definir las metas de cada una de las UGA con los usos de suelo actuales identificados en el municipio, se utilizaron y analizaron las capas de escurrimientos, uso de suelo y vegetación, áreas prioritarias, zonificación forestal de la Comisión Nacional Forestal (CONAFOR), erosión, entre otros. Estos brindaron una visión más amplia sobre las zonas con algún grado de deterioro ambiental, áreas que no han sido afectadas o intervenidas por el hombre y que tienen una función ambiental en el territorio. En la tabla 4 se enlistan los 30 lineamientos asignados para cada UGA.

Lineamientos	Descripción
L01	Se mantiene un sistema altamente intervenido, con un índice denaturalidad de 3, con los siguientes lineamientos: Se gestionan 22,168.3 ha con un uso agrícola (tecnificada y no tecnificada) y 19.2 ha de pastizal, con la posibilidad de cambio de uso del suelo en 6705 ha de terrenos preferentemente forestales (uso agrícola) hacia infraestructura para la agricultura y la ganadería, así para los usos compatibles y condicionados. Se mantienen 74.83 ha de cuerpos de agua (presas del Ajedrez, La Mocha y San Antonio de los Vázquez). Se mantienen los siguientes terrenos forestales: 90.35 ha de bosque templado, 89.9 ha de bosque tropical caducifolio y 330.43 ha de matorral, con la posibilidad de modificar un máximo de 7.66 ha para la predominantes, compatibles y condicionados.
L02	Los usos del suelo y los recursos naturales, se gestionan con base en lo que determina el decreto y el programa de manejo de esta área natural protegida de jurisdicción federal.
L03	Unidad de Gestión ambiental sujeta a lo que establezca el Programa de Desarrollo Urbano o el Plan Parcial correspondiente.

L04	Unidad de Gestión ambiental sujeta a lo que establezca el Programa de Desarrollo Urbano o el Plan Parcial correspondiente.
L05	Unidad de Gestión ambiental sujeta a lo que establezca el Programa de Desarrollo Urbano o el Plan Parcial correspondiente.
L06	Unidad de Gestión ambiental sujeta a lo que establezca el Programa de Desarrollo Urbano o el Plan Parcial correspondiente.
L07	Unidad de Gestión ambiental sujeta a lo que establezca el Programa de Desarrollo Urbano o el Plan Parcial correspondiente.
L08	Los usos del suelo y los recursos naturales, se gestionan con base en lo que determina el decreto y el programa de manejo de esta área natural protegida de jurisdicción Estatal.
L09	<p>Se mantiene un sistema cultural asistido, con un índice de naturalidad de 4 con los siguientes lineamientos:</p> <p>Se gestionan 298.70 ha. de agricultura y 137.18 ha. de pastizal, con la posibilidad de cambio de uso del suelo en 130.76 ha (terrenos preferentemente forestales) para dotar de infraestructura a las actividades agrícola y pecuaria.</p> <p>Se mantienen los siguientes terrenos forestales: 39.10 ha. de matorral, 40.02 ha, de bosque templado y 304.60 ha. de bosque tropical caducifolio, con la posibilidad de modificar un máximo de 5.76 ha para la creación de infraestructura que permita promover los usos predominantes, compatibles y condicionados.</p> <p>La actividad forestal solo disminuye la biomasa vegetal, pero no se producen cambios en los tipos de vegetación presentes (no se forman terrenos preferentemente forestales);</p> <p>No hay cambios de uso de suelo para la creación de nuevos centros de población.</p>
L10	<p>Se mantiene un sistema cuasi-natural con un índice de naturalidad de 7 con los siguientes lineamientos:</p> <p>Se gestionan 26.7 ha de agricultura y 45.15 ha de pastizal, con la posibilidad de cambio de uso del suelo en 21.56 ha (terrenos preferentemente forestales) para dotar de infraestructura a las actividades agrícola y pecuaria. Se mantienen los siguientes terrenos forestales: 1338.97 ha. de bosque tropical caducifolio y 230.70 ha. de bosque templado, con la posibilidad de modificar un máximo de 23.56 ha para la creación de infraestructura que permita promover los usos predominantes, compatibles y condicionados.</p> <p>La actividad forestal solo disminuye la biomasa vegetal, pero no se producen cambios en los tipos de vegetación presentes (no se forman terrenos preferentemente forestales).</p> <p>No hay cambios de uso de suelo para la creación de nuevos centros de población.</p>
L11	Se mantiene un sistema cultural auto-mantenido, con un índice de naturalidad de 5 con los siguientes lineamientos:

	<p>Se gestionan 196.84 ha. de agricultura y 94.48 ha. de pastizal con la posibilidad de cambio de uso del suelo en 87.40 ha (terrenos preferentemente forestales) para dotar de infraestructura a las actividades agrícola y pecuaria.</p> <p>Se mantienen los siguientes terrenos forestales: 112.76 ha. de bosque templado, 90.91 ha. de bosque tropical caducifolio y 194.67 ha. de matorral, con la posibilidad de modificar un máximo de 5.98 ha para la creación de infraestructura que permita promover los usos predominantes, compatibles y condicionados.</p> <p>Se mantienen los terrenos forestales presentes en 3.19 ha de las unidades de manejo para la conservación de la vida silvestre (UMAS);</p> <p>La actividad forestal solo disminuye la biomasa vegetal, pero no se producen cambios en los tipos de vegetación presentes (no se forman terrenos preferentemente forestales).</p> <p>No hay cambios de uso de suelo para la creación de nuevos centros de población.</p>
L12	<p>Se mantiene un sistema cultural auto-mantenido con un índice de naturalidad de 5 con los siguientes lineamientos:</p> <p>Se gestionan 665.00 ha de agricultura y 110.4 ha de pastizal, con la posibilidad de cambio de uso del suelo en 232.57 ha (terrenos preferentemente forestales) para dotar de infraestructura a las actividades agrícola y pecuaria. Se mantienen los siguientes terrenos forestales: 27.17 ha. de bosque templado, 1768.2 ha. de bosque tropical caducifolio y 72.04 ha. de matorral, con la posibilidad de modificar un máximo de 28.01 ha para la creación de infraestructura que permita promover los usos predominantes, compatibles y condicionados. La actividad forestal solo disminuye la biomasa vegetal, pero no se producen cambios en los tipos de vegetación presentes (no se forman terrenos preferentemente forestales).</p> <p>No hay cambios de uso de suelo para la creación de nuevos centros de población.</p>
L13	<p>Se mantiene un sistema sub-natural con un índice de naturalidad de 7 con los siguientes lineamientos:</p> <p>Se gestionan 35.53 ha de agricultura y 549.18 ha de pastizal, con la posibilidad de cambio de uso del suelo en 175.41 ha (terrenos preferentemente forestales) para dotar de infraestructura a las actividades agrícola y pecuaria.</p> <p>Se mantienen los siguientes terrenos forestales: 7709.45 ha de bosque tropical caducifolio, 218.22 ha de bosque templado, 86.14 ha de matorral, con la posibilidad de modificar un máximo de 120.21 ha para la creación de infraestructura que permita promover los usos predominantes, compatibles y condicionados. La actividad forestal solo</p>

	<p>disminuye la biomasa vegetal, pero no se producen cambios en los tipos de vegetación presentes (no se forman terrenos preferentemente forestales) .</p> <p>No hay cambios de uso de suelo para la creación de nuevos centros de población.</p>
L14	<p>Se mantiene un sistema sub-natural con un índice de naturalidad de 7 con los siguientes lineamientos: Se gestionan 323.12 ha de agricultura y 429.12 ha. de pastizal, con la posibilidad de cambio de uso del suelo en 225.67 ha (terrenos preferentemente forestales) para dotar de infraestructura a las actividades agrícola y pecuaria.</p> <p>Se mantienen los siguientes terrenos forestales: 1903.55 ha. de bosque templado, 1679.76 ha. de matorral, 79.62 ha. de bosque tropical caducifolio, con la posibilidad de modificar un máximo de 54.94 ha para la creación de infraestructura que permita promover los usos predominantes, compatibles y condicionados.</p> <p>La actividad forestal solo disminuye la biomasa vegetal, pero no se producen cambios en los tipos de vegetación presentes (no se forman terrenos preferentemente forestales); No hay cambios de uso de suelo para la creación de nuevos centros de población.</p>
L15	<p>Se mantiene un sistema sub-natural con un índice de naturalidad de 7 con los siguientes lineamientos:</p> <p>Se gestionan 65.47 ha de agricultura y 95.54 ha de pastizal, con la posibilidad de cambio de uso del suelo en 48.38 ha (terrenos preferentemente forestales) para dotar de infraestructura a las actividades agrícola y pecuaria.</p> <p>Se mantienen los siguientes terrenos forestales: 769.71 ha de bosque tropical caducifolio, 32.25 ha de bosque templado, con la posibilidad de modificar un máximo de 12.03 ha para la creación de infraestructura que permita promover los usos predominantes, compatibles y condicionados.</p> <p>La actividad forestal solo disminuye la biomasa vegetal, pero no se producen cambios en los tipos de vegetación presentes (no se forman terrenos preferentemente forestales) No hay cambios de uso de suelo para la creación de nuevos centros de población.</p>
L16	<p>Se mantiene un sistema cultural asistido, con un índice de naturalidad de 4 con los siguientes lineamientos:</p> <p>Se gestionan 152.74 ha de agricultura y 170.65 ha de pastizal, con la posibilidad de cambio de uso del suelo en 97.02 ha (terrenos preferentemente forestales) para dotar de infraestructura a las actividades agrícola y pecuaria.</p> <p>Se mantienen los siguientes terrenos forestales: 116.08 ha matorral y 2.99 ha de bosque tropical caducifolio, con la posibilidad de modificar un máximo de 1.8 ha para la creación de infraestructura que permita</p>

	<p>promover los usos predominantes, compatibles y condicionados.</p> <p>No hay cambios de uso de suelo para la creación de nuevos centros de población.</p>
L17	<p>Se mantiene un sistema seminatural, con un índice de naturalidad de 6 con los siguientes lineamientos:</p> <p>Se gestionan 199.64 ha de agricultura y 352.50 ha de pastizal, con la posibilidad de cambio de uso del suelo en 165.64 ha (terrenos preferentemente forestales) para dotar de infraestructura a las actividades agrícola y pecuaria.</p> <p>Se mantienen los siguientes terrenos forestales: 2088.30 ha de bosque templado, 920.85 ha de matorral, 65.59 ha de bosque tropical caducifolio, con la posibilidad de modificar un máximo de 46.12 ha para la creación de infraestructura que permita promover los usos predominantes, compatibles y condicionados.</p> <p>La actividad forestal solo disminuye la biomasa vegetal, pero no se producen cambios en los tipos de vegetación presentes (no se forman terrenos preferentemente forestales).</p> <p>No hay cambios de uso de suelo para la creación de nuevos centros de población.</p>
L18	<p>Se mantiene un sistema cultural asistido, con un índice de naturalidad de 4 con los siguientes lineamientos:</p> <p>Se gestionan 307.23 ha de agricultura, 3.99 ha de pastizal, con la posibilidad de cambio de uso del suelo en 93.37 ha (terrenos preferentemente forestales) para dotar de infraestructura a las actividades agrícola y pecuaria y el resto de los usos compatibles y condicionados.</p> <p>Se mantiene 1.88 ha de cuerpos de agua.</p> <p>No hay cambios de uso de suelo para la creación de nuevos centros de población.</p>
L19	<p>Se mantiene un sistema cultural asistido, con un índice de naturalidad de 4 con los siguientes lineamientos:</p> <p>Se gestionan 712.96 ha de agricultura, con la posibilidad de cambio de uso del suelo en 213.89 ha (terrenos preferentemente forestales) para dotar de infraestructura a las actividades agrícola y el resto de los usos compatibles y condicionados.</p> <p>Se mantienen 1.41 ha de cuerpos de agua.</p> <p>No hay cambios de uso de suelo para la creación de nuevos centros de población.</p>
L20	<p>Se mantiene un sistema cultural asistido, con un índice de naturalidad de 4 con los siguientes lineamientos:</p>

	<p>Se gestionan 2023.72 ha de agricultura, con la posibilidad de cambio de uso del suelo en 613.17 ha (terrenos preferentemente forestales) para dotar de infraestructura a las actividades agrícola y el resto de los usos compatibles y condicionados.</p> <p>Se mantienen 21.10 ha de cuerpos de agua.</p> <p>Se mantienen los siguientes terrenos forestales: 72.14 ha bosque templado, con la posibilidad de modificar un máximo de 1.15 ha para la creación de infraestructura que permita promover los usos predominantes, compatibles y condicionados.</p> <p>La actividad forestal solo disminuye la biomasa vegetal, pero no se producen cambios en los tipos de vegetación presentes (no se forman terrenos preferentemente forestales).</p> <p>No hay cambios de uso de suelo para la creación de nuevos centros de población.</p>
L21	<p>Se mantiene un sistema seminatural, con un índice de naturalidad de 6 con los siguientes lineamientos:</p> <p>Se gestionan 490.47 ha de agricultura, 170.65 ha de pastizal, con la posibilidad de cambio de uso del suelo en 198.34 ha (terrenos preferentemente forestales) para dotar de infraestructura a las actividades agrícola y pecuaria.</p> <p>Se mantiene 3.24 ha de cuerpos de agua.</p> <p>Se mantienen los siguientes terrenos forestales: 534.83 ha. de bosque templado, 480.13 ha. de bosque tropical caducifolio, 102.51 ha. de matorral, con la posibilidad de modificar un máximo de 16.76 ha para la creación de infraestructura que permita promover los usos predominantes, compatibles y condicionados.</p> <p>La actividad forestal solo disminuye la biomasa vegetal, pero no se producen cambios en los tipos de vegetación presentes (no se forman terrenos preferentemente forestales).</p> <p>No hay cambios de uso de suelo para la creación de nuevos centros de población.</p>
L22	<p>Se mantiene un sistema cultural auto-mantenido, con un índice de naturalidad de 5 con los siguientes lineamientos:</p> <p>Se gestionan 73.65 ha de agricultura y 554.35 ha de pastizal, con la posibilidad de cambio de uso del suelo en 188.40 ha (terrenos preferentemente forestales) para dotar de infraestructura a las actividades agrícola y pecuaria.</p> <p>Se mantiene 1.26 ha de cuerpos de agua.</p>

	<p>Se mantienen los siguientes terrenos forestales: 441.42 ha de bosque templado, 375.72 ha de matorral, con la posibilidad de modificar un máximo de 12.26 ha para la creación de infraestructura que permita promover los usos predominantes, compatibles y condicionados.</p> <p>La actividad forestal solo disminuye la biomasa vegetal, pero no se producen cambios en los tipos de vegetación presentes (no se forman terrenos preferentemente forestales).</p> <p>No hay cambios de uso de suelo para la creación de nuevos centros de población.</p>
L23	<p>Se mantiene un sistema sub-natural con un índice de naturalidad de 7 con los siguientes lineamientos:</p> <p>Se gestionan 135.90 ha de agricultura, 22.55 ha de pastizal, con la posibilidad de cambio de uso del suelo en 47.54 ha (terreno preferentemente forestales) para dotar de infraestructura a las actividades agrícola y pecuaria.</p> <p>Se mantienen 99.62 ha de cuerpos de agua (Presa de Los Sauces).</p> <p>Se mantienen los siguientes terrenos forestales: 1578.29 ha de matorral y 118.92 ha de bosque templado, con la posibilidad de modificar un máximo de 25.53 ha para la creación de infraestructura que permita promover los usos predominantes, compatibles y condicionados. No hay cambios de uso del suelo en 4.74 ha de bosque de galería.</p> <p>La actividad forestal solo disminuye la biomasa vegetal, pero no se producen cambios en los tipos de vegetación presentes (no se forman terrenos preferentemente forestales).</p> <p>No hay cambios de uso de suelo para la creación de nuevos centros de población.</p>
L24	<p>Se mantiene un sistema sub-natural con un índice de naturalidad de 7 con los siguientes lineamientos:</p> <p>Se gestionan 268.04 ha de agricultura, 32.15 ha de pastizal, con la posibilidad de cambio de uso del suelo en 90.17 ha (terrenos preferentemente forestales) para dotar de infraestructura a las actividades agrícola y pecuaria.</p> <p>Se mantienen 43.74 ha de terrenos forestales donde se ubican las unidades de manejo para la conservación de la vida silvestre (UMAS).</p> <p>Se mantienen los siguientes terrenos forestales: 1563.44 ha de bosque templado, 694.77 ha de matorral y 3.20 ha de bosque tropical caducifolio, con la posibilidad de modificar un máximo de 33.92 ha para la creación de infraestructura que permita promover los usos predominantes, compatibles y condicionados.</p> <p>La actividad forestal solo disminuye la biomasa vegetal, pero no se</p>

	<p>producen cambios en los tipos de vegetación presentes (no se forman terrenos preferentemente forestales).</p> <p>No hay cambios de uso de suelo para la creación de nuevos centros de población.</p>
L25	<p>Se mantiene un sistema cultural auto-mantenido con un índice de naturalidad de 5 con los siguientes lineamientos:</p> <p>Se gestionan 78.31 ha de agricultura y 10.30 ha de pastizal, con la posibilidad de cambio de uso del suelo en 26.58 ha (terrenos preferentemente forestales) para dotar de infraestructura a las actividades agrícola y pecuaria.</p> <p>Se mantienen los siguientes terrenos forestales: 133.10 ha de bosque templado y 62.19 ha de matorral, con la posibilidad de modificar un máximo de 2.93 ha para la creación de infraestructura que permita promover los usos predominantes, compatibles y condicionados.</p> <p>La actividad forestal solo disminuye la biomasa vegetal, pero no se producen cambios en los tipos de vegetación presentes (no se forman terrenos preferentemente forestales).</p> <p>No hay cambios de uso de suelo para la creación de nuevos centros de población.</p>
L26	<p>Se mantiene un sistema sub-natural con un índice de naturalidad de 7 con los siguientes lineamientos:</p> <p>Se gestionan 141.81 ha de pastizal, con la posibilidad de cambio de uso del suelo en 76.71 ha (terrenos preferentemente forestales) para dotar de infraestructura a las actividades agrícola y pecuaria.</p> <p>Se mantienen los siguientes terrenos forestales: 1498.81 ha de matorral, 205 ha de bosque templado, con la posibilidad de modificar un máximo de 25.56 ha para la creación de infraestructura que permita promover los usos predominantes, compatibles y condicionados.</p> <p>La actividad forestal solo disminuye la biomasa vegetal, pero no se producen cambios en los tipos de vegetación presentes (no se forman terrenos preferentemente forestales).</p> <p>No hay cambios de uso de suelo para la creación de nuevos centros de población.</p>
L27	<p>Se mantiene un sistema sub-natural con un índice de naturalidad de 7 con los siguientes lineamientos:</p> <p>Se gestionan 1.76 ha de agricultura y 6.02 ha de pastizal, con la posibilidad de cambio de uso del suelo en 3.41 ha (terrenos preferentemente forestales) para dotar de infraestructura a las actividades agrícola y pecuaria.</p>

	<p>Se mantienen los siguientes terrenos forestales: 167.14 ha de matorral y de 60.00 ha. de bosque templado, con la posibilidad de modificar un máximo de 1.26 ha para la creación de infraestructura que permita promover los usos predominantes, compatibles y condicionados.</p> <p>La actividad forestal solo disminuye la biomasa vegetal, pero no se</p>
L28	<p>Se mantiene un sistema cultural asistido, con un índice de naturalidad de 4 con los siguientes lineamientos:</p> <p>Se gestionan 233.50 ha de agricultura, con la posibilidad de cambio de uso del suelo en 70.05 ha (terrenos preferentemente forestales) para dotar de infraestructura a las actividades agrícola.</p> <p>Se mantienen los siguientes terrenos forestales: 5.86 ha de bosque templado y 78.29 ha de matorral, con la posibilidad de modificar un máximo de 1.26 ha para la creación de infraestructura que permita promover los usos predominantes, compatibles y condicionados.</p> <p>No hay cambios de uso de suelo para la creación de nuevos centros de población.</p>
L29	<p>Se mantiene un sistema cultural auto-mantenido, con un índice de naturalidad de 5 con los siguientes lineamientos:</p> <p>Se gestionan 119.13 ha de agricultura y 15.03 ha de pastizal, con la posibilidad de cambio de uso del suelo en 40.25 ha (terrenos preferentemente forestales) para dotar de infraestructura a las actividades agrícola y pecuaria.</p> <p>Se mantienen los siguientes terrenos forestales: 213.89 ha de bosque templado y 49.65 ha de bosque tropical caducifolio, con la posibilidad de modificar un máximo de 3.95 ha para la creación de infraestructura que permita promover los usos predominantes, compatibles y condicionados.</p> <p>La actividad forestal solo disminuye la biomasa vegetal, pero no se producen cambios en los tipos de vegetación presentes (no se forman terrenos preferentemente forestales).</p> <p>No hay cambios de uso de suelo para la creación de nuevos centros de población.</p>
L30	<p>Se mantiene un sistema sub-natural con un índice de naturalidad de 7 con los siguientes lineamientos:</p> <p>Se gestionan 6.47 ha de pastizal, con la posibilidad de cambio de uso del suelo en 1.94 ha (terrenos preferentemente forestales) para dotar de infraestructura a las actividades agrícola y pecuaria.</p> <p>Se mantienen 535.00 ha de bosque templado, con la posibilidad de modificar un máximo de 8.03 ha para la creación de infraestructura que permita promover los usos predominantes, compatibles y condicionados.</p>

	<p>La actividad forestal solo disminuye la biomasa vegetal, pero no se producen cambios en los tipos de vegetación presentes (no se forman terrenos preferentemente forestales).</p> <p>No hay cambios de uso de suelo para la creación de nuevos centros de población.</p>
--	---

Estrategias Ecológicas

La estrategia ecológica permite el cumplimiento de la política ambiental y el lineamiento ecológico que se asignaron en cada una de las 30 UGA para atender los diferentes conflictos ambientales. Éstas se componen por objetivos que llevan al logro de los lineamientos ambientales, así como la minimización de los conflictos donde se establece una medida cualitativa y/o cuantitativa donde se incluye tiempo, acciones y responsables. Además de establecer los umbrales de aprovechamiento de los ecosistemas, con respecto a la capacidad de carga. Estos objetivos permiten contrarrestar la problemática ambiental detectada en cada una de las UGA y modificar la condición del recurso natural o el ecosistema para el logro del lineamiento ecológico asignado.

En este sentido, se diseñaron las estrategias ecológicas de acuerdo a los programas sectoriales de secretarías y dependencias a nivel federal, estatal y municipal (Tabla 5) así como también, se tomaron en cuenta acciones pertinentes para cada sector que se identificaron en las etapas de caracterización, diagnóstico, pronóstico y en los talleres participativos en relación a la imagen objetivo. Las estrategias ecológicas se agruparon por sector, como se muestra en la Tabla 6. En la Tabla 7 se encuentran los datos de las instituciones que cuentan con programas de las diferentes secretarías tanto de nivel federal como estatal.

Tabla 5. Listado de Instituciones de Gobierno

Instituciones	Siglas	Nivel
Banco Nacional y Servicios Públicos	BANOBRAS	Federal
Centro de Educación y Capacitación para el Desarrollo Sustentable	CECADESU	Federal
Comisión Federal de Electricidad	CFE	Federal
Comisión Nacional Forestal	CONAFOR	Federal
Comisión Nacional del Agua	CONAGUA	Federal
Comisión Nacional de Áreas Naturales Protegidas	CONANP	Federal
Comisión Nacional de Pesca	CONAPESCA	Federal
Comisión Nacional para el Uso Eficiente de la Energía	CONUEE	Federal
Instituto Nacional del Emprendedor	INADEM	Federal
Secretaría de Agricultura, Ganadería, Desarrollo Rural, Pesca y Alimentación	SAGARPA	Federal
Secretaría de Cultura	SC	Federal
Secretaría de Comunicaciones y Transporte	SCT	Federal
Secretaría de Economía	SE	Federal
Secretaría de Turismo	SECTUR	Federal
Secretaría de Desarrollo Agrario, Territorial y Urbano	SEDATU	Federal
Secretaría de Desarrollo Social	SEDESOL	Federal
Secretaría de Medio Ambiente y Recursos Naturales	SEMARNAT	Federal
Secretaría de Salud	SSA	Federal
Secretaría del Trabajo y Previsión Social	STPS	Federal
Comisión Estatal del Agua Jalisco	CEA Jalisco	Estatal
Consejo Estatal para el Fomento Deportivo	CODE	Estatal
Fideicomiso del Programa de Desarrollo Forestal del Estado	FIPRODEFO	Estatal
Fondo Jalisco de Fomento Empresarial	FOJAL	Estatal
Instituto Jalisciense de la Vivienda	IJALVI	Estatal
Instituto de La Infraestructura Física Educativa del Estado de Jalisco	INFEJAL	Estatal
Instituto de Fomento al Comercio Exterior del Estado de Jalisco	JALTRADE	Estatal
Secretaría de Cultura de Jalisco	SCJ	Estatal
Secretaría de Turismo de Jalisco	SECTURJ	Estatal
Secretaría de Desarrollo Económico	SEDECO	Estatal
Secretaría de Desarrollo Rural	SEDER	Estatal
Secretaría de Desarrollo e Integración Social	SEDIS	Estatal
Secretaría de Medio Ambiente y Desarrollo Territorial	SEMADET	Estatal
Secretaría de Planeación, Administración y Finanzas	SEPAF	Estatal
Secretaría General de Gobierno	SGG	Estatal
Secretaría de Infraestructura y Obra Pública	SIOP	Estatal

Fuente: Elaboración propia con base al Catálogo de Programas Federales para municipios, 2016 y Programas por Dependencia del Gobierno del Estado de Jalisco, 2015.

Tabla 6. Estrategias Ecológicas

Clave	Objetivos	Acciones	Instituciones con programas de apoyo	Tiempo
Agricultura				
EAg1	Fomentar la diversificación de cultivos.	- Acciones de inducción estratégica y capacitación sobre aspectos organizativos, empresariales, comerciales, entre otros; para mujeres adultas y hombres de la tercera edad que busquen instalar huertos familiares, rotación de cultivos, introducción de nuevos cultivos y policultivos.	SAGARPA	1 año
EAg2	Fomentar la producción de agricultura orgánica.	- Capacitación a los productores e implantación de acciones para la conversión a la agricultura orgánica. - Formulación del plan orgánico a través de la generación de composta y lombricomposta. - Apoyar la comercialización de productos orgánicos. -Promover la certificación de los productos orgánicos.	SAGARPA	2 años

EAg3	Fomentar el desarrollo de las agroindustrias sustentables.	<ul style="list-style-type: none"> - Desarrollo de infraestructura agroindustrial alimentarias (derivados de la biodiversidad nativa) y no alimentarias (emprendimientos productivos, cooperativas, asociaciones campesinas). 	<p>SAGARPA</p> <p>SEDER</p> <p>SEDESOL</p> <p>SE</p>	2 años
EAg4	Incentivar las cadenas productivas en el sector agrícola.	<ul style="list-style-type: none"> - Organizar a los productores para que tengan acceso a los programas de financiamiento institucionales. - Fortalecer las organizaciones existentes para favorecer la comercialización. -Apoyar a los pequeños productores de maíz y frijol con incentivos económicos integrales para aumentar su productividad. - Desarrollar proyectos productivos con grupos de mujeres y hombres que habitan en núcleos agrarios para que incrementen su productividad. - Proyectos de adopción de innovaciones para fortalecer e integrar redes de valor agrícolas preferentemente 	<p>SAGARPA</p> <p>SEDER</p> <p>SEDECO</p> <p>SE</p>	2 años

		vinculadas al financiamiento.		
EAg5	Financiamiento en apoyo a la agricultura.	<ul style="list-style-type: none"> - Servicio de garantía. - Incentivo para promover el aseguramiento. - Estímulos para la constitución de capital de riesgo. - Reducción del costo de financiamiento. 	SAGARPA SEDER	1 año
EAg6	Fomentar el manejo sustentable del suelo.	<ul style="list-style-type: none"> - Establecer un programa de conservación, restauración y aprovechamiento sustentable del suelo. - Aplicación de fertilizantes orgánicos. 	SAGARPA SEDER	2 años
EAg7	Mejorar el status fitozoosanitario y la inocuidad agroalimentaria.	- Efectuar campañas agrícolas y hortofrutícolas; para la prevención y erradicación de plagas, parásitos y enfermedades.	SEDER	2 años
EAg8	Conservar y aprovechar la diversidad genética.	- Establecer un programa de rescate genético y conservación de semillas criollas.	SAGARPA SEDER	3 años
EAg9	Favorecer la adopción y capacitación de técnicas sustentables en la producción agrícola.	<ul style="list-style-type: none"> - Prácticas de conservación de suelo y agua. - Contribuir al desarrollo de capacidades de la población de los asentamientos con alto y muy alto grado de marginación. 	SAGARPA SEDER	2 años

EAg10	Fortalecimiento a organizaciones rurales agrícolas.	<ul style="list-style-type: none"> - Fomentar y/o consolidar las organizaciones sociales para gestionar apoyos económicos de programas especiales. - Profesionalización: pago por servicios profesionales que requiera la organización social para capacitación. - Equipamiento: este concepto contempla la adquisición de mobiliario para oficina y equipo de cómputo. - Comunicación: gastos destinados a bienes y servicios para la realización de eventos relacionados con la vida interna de la organización (asambleas, talleres, seminarios, congresos, convenciones, foros, etc.). - Apoyar el arraigo de los jóvenes rurales y repatriados a sus comunidades de origen con servicios de extensión, innovación y capacitación. 	SAGARPA	1 año
EAg11	Rehabilitar y ampliar la infraestructura para mejorar las condiciones de la	<ul style="list-style-type: none"> - Realizar proyectos integrales agrícolas. - Construcción y rehabilitación de 	SAGARPA SEDESOL	2 años

	actividad agrícola.	<p>camino saca cosechas, puentes vehiculares, vados, desazolve de presas y bordos, etc.</p> <p>- Empleo temporal, para apoyar el mantenimiento de la red rural y alimentadora.</p> <p>-Adquirir maquinaria para la mejora de la infraestructura.</p> <p>- Proyectos de investigación aplicada y transferencia de tecnología para atender las necesidades principalmente de los cultivos básicos y estratégicos agrícolas.</p> <p>- Modernizar los sistemas de riego para hacer más eficiente en el uso del agua.</p>	<p>SEMARNAT</p> <p>SCT</p> <p>SIOP</p> <p>SEPAF</p> <p>STPS</p>	
EAg12	Promover la captación, conservación y rehabilitación de cuerpos de agua, así como, el uso eficiente del manejo de la cuenca hidrográfica.	<p>- Infraestructura para captación, manejo y almacenamiento de agua.</p> <p>- Desarrollo de proyectos y soporte técnico para su implementación.</p>	<p>SAGARPA</p> <p>SEDER</p> <p>CEA Jalisco</p>	2 años
EAg13	Aprovechar el uso de recursos naturales; contribuyendo a la conservación y manejo de suelo y	- Realizar prácticas de conservación de suelo y agua a través de presas filtrantes y reforestaciones.	<p>SAGARPA</p> <p>SEDER</p>	2 años

	agua.			
EAg14	Contribuir al fortalecimiento de la sanidad e inocuidad para el beneficio del sector agrícola.	- Incentivar la inocuidad agroalimentaria (realizar prácticas que preserven la calidad de los alimentos para prevenir la contaminación y las enfermedades).	SAGARPA SEDER	1 año
EAg15	Favorecer las potencialidades del municipio.	Establecer las zonas del patrimonio agrícola municipal.	SAGARPA SEDER Gobierno Municipal	2 años
Pecuario				
EP1	Regular la actividad ganadera para dar prioridad a la conservación.	- Aplicar la normatividad de acuerdo a la capacidad de carga animal.	SEDER	1 año
EP2	Favorecer la adopción de técnicas sustentables en la producción pecuaria.	- Bioseguridad pecuaria, infraestructura y equipo para cubrir aspectos sanitarios y para llevar a cabo el control, manejo y aprovechamiento de las excretas de los animales. - Mantenimiento (fertilización y labores de conservación) y reconversión de praderas y agostaderos (reducción de riesgo, de siniestros por sequía, disponibilidad de forraje en épocas críticas, alta estabilidad en la producción e incremento en el	SAGARPA	2 años

		ingreso de los productores).		
EP3	Incentivar las cadenas productivas pecuarias.	<ul style="list-style-type: none"> - Organizar a los productores para que tengan acceso a los programas de financiamiento institucionales. - Fortalecer las organizaciones existentes para favorecer la comercialización. - Desarrollar proyectos productivos a grupos de mujeres y hombres que habitan en núcleos agrarios para que incrementen su productividad. - Proyectos de investigación, innovación y/o transferencia de tecnología pecuaria. - Proyectos de los recursos genéticos de las diferentes especies y razas. - Campañas genéricas de promoción nacional y/o internacional de productos del sector. 	<p>SAGARPA</p> <p>SEDER</p> <p>SEDECO</p> <p>SE</p>	2 años

EP4	Financiamiento en apoyo a la ganadería.	<ul style="list-style-type: none"> - Servicio de garantía. - Incentivo para promover el aseguramiento. - Estímulos para la constitución de capital de riesgo. - Reducción del costo de financiamiento. 	SAGARPA SEDER	1 año
EP5	Fortalecer las organizaciones rurales pecuarias.	<ul style="list-style-type: none"> - Fomentar y/o consolidar las organizaciones sociales para gestionar apoyos económicos de programas especiales. - Profesionalización: pago por servicios profesionales que requiera la organización social para capacitación. - Comunicación: gastos destinados a bienes y servicios para la realización de eventos relacionados con la vida interna de la organización (asambleas, talleres, seminarios, congresos, convenciones, foros, etc.). - Apoyar el arraigo de los jóvenes rurales y repatriados a sus comunidades de origen con servicios de extensión innovación y 	SAGARPA	1 año

		capacitación.		
EP6	Contribuir al fortalecimiento de la sanidad e inocuidad para el beneficio del sector pecuario.	- Vigilancia epidemiológica en salud animal. - Incentivar la inocuidad agropecuaria.	SAGARPA SEDER	1 año
EP7	Fomentar el manejo sustentable del suelo.	- Establecer un programa de rehabilitación de suelos degradados.	SEDER	2 años
Forestal				
EFo1	Promover la reforestación en las zonas perturbadas.	- Reforestación con especies nativas.	SEMARNAT CONAFOR	1 año
EFo2	Fomentar la prevención de incendios en tiempo de estiaje.	-Aportación en especie de combustible y equipo de protección al ayuntamiento. - Curso de capacitación básico y especializado en materia de incendios forestales.	SEMARNAT CONAFOR SEMADET	1 año
EFo3	Impulsar acciones de saneamiento forestal.	- Realizar actividades fitosanitarias en los bosques afectados.	SEMADET FIPRODEFO	3 años
EFo4	Fomentar el desarrollo de proyectos productivos sustentables.	- Realizar proyectos integrales y restauración forestal.	SEDESOL SEMARNAT CONAFOR	2 años
EFo5	Aprovechar los recursos forestales maderables y no maderables.	- Impulsar acciones para realizar y ejecutar programas de manejo forestal integral	SEMARNAT CONAFOR	2 años

		(reforestación, presas filtrantes, vida silvestre).		
EFo6	Promover el establecimiento y mantenimiento de plantaciones forestales comerciales.	- Incrementar la producción y productividad forestal a través de programas de plantaciones comerciales.	SEMARNAT CONAFOR	2 años
Conservación				
ECo1	Preservar los bienes y servicios ambientales.	- Promover y gestionar la incorporación de los bosques al esquema pago por servicios ambientales.	SEMARNAT CONAFOR	1 año
ECo2	Promover la creación de nuevas áreas naturales protegidas en el municipio.	- Elaborar estudios técnicos para proponer la Barranca del Río Grande Santiago, Río Verde como área natural protegida.	SEMARNAT CONANP SEMADET	2 años
ECo3	Realizar acciones para mitigar el impacto del Cambio Climático.	- Promover y capacitar en el uso sustentable de los recursos naturales (educación ambiental). - Ejecutar programas de reforestación y uso eficiente del agua.	SEDESOL SEMARNAT	1 año
ECo4	Aprovechar sustentablemente la vida silvestre.	-Generar espacios de promoción de esquemas alternativos de producción compatibles con la conservación de la vida silvestre (UMAS).	SEMARNAT	2 año
ECo5	Proteger y aprovechar la flora y fauna del municipio.	Elaborar un programa de divulgación que informe a los dueños de terrenos rústicos y rurales los beneficios de la flora y fauna existente en el municipio.	Gobierno Municipal	1 año

Turismo				
ETu1	Fomentar la capacitación en la población local sobre proyectos de turismo sustentable en congruencia con la conservación de los ecosistemas y de los recursos naturales.	- Capacitar a la población local en el tema de microempresas que permitan un desarrollo local sustentable en el municipio.	SEDECO	1 año
ETu2	Promover el municipio como destino turístico.	- Generar una imagen propia del municipio con base a sus características físicas y medioambientales. - Construir centros culturales y ambientales. - Crear y fortalecer rutas, circuitos o corredores turísticos, para impulsar el desarrollo regional. -Asistencia técnica para recorridos guiados.	SECTUR SECTURJ	2 año
ETu3	Generar infraestructura y equipamiento turístico.	- Construcción o rehabilitación de equipamiento e infraestructura turística.	SECTUR SECTURJ	3 años

ETu4	Preservar y promover el patrimonio histórico y cultural, conservando los sitios de interés del municipio.	<ul style="list-style-type: none"> - Protección, conservación y revitalización de sitios históricos y culturales. - Promover las actividades turísticas del municipio. 	<p>SEDATU</p> <p>SEDESOL</p> <p>SC</p> <p>SEDIS</p> <p>SIOP</p> <p>SCJ</p>	2 año
Asentamientos humanos				
EAh1	Consolidar, modernizar, rehabilitar y ampliar la infraestructura vial para mejorar las condiciones de la población.	<ul style="list-style-type: none"> -Contribuir a la modernización y regulación de la infraestructura local. -Construcción o rehabilitación de vialidades que mejoren la accesibilidad y conectividad. 	<p>BANOBRAS</p> <p>SEDESOL</p> <p>SEDATU</p> <p>SEDIS</p> <p>SIOP</p>	2 años
EAh2	Reducir la contaminación en los ríos y cuerpos de agua del municipio.	- Desarrollar proyectos que cubran los rezagos existentes y atiendan las demandas de crecimiento de la población en esta materia, mediante la construcción de sistemas de agua potable y alcantarillado así como tratamiento de aguas residuales domésticas.	<p>SEMARNAT</p> <p>CONAGUA</p> <p>CEA Jalisco</p>	1 año
EAh3	Regular y ordenar el crecimiento de los asentamientos humanos estableciendo lineamientos, así como solucionar	- Contribuir en los procesos de regularización de la tenencia de la tierra y dotación de servicios básicos a las áreas ya regularizadas.	<p>SEDATU</p> <p>SIOP</p> <p>BANOBRAS</p> <p>SGG</p>	2 años

	asuntos de regulación de la tenencia de la tierra.			
EAh4	Establecer instrumentos que refuercen las acciones de planeación del desarrollo urbano.	<p>Elaboración de instrumento de planeación:</p> <ul style="list-style-type: none"> - Atlas municipal de riesgo y ordenamiento territorial. - Elaborar y/o actualizar reglamentos de construcción y prevención de riesgos en asentamientos humanos. - Plan Municipal de Desarrollo Urbano - Planes Parciales de Desarrollo Urbano 	<p>SEDATU</p> <p>SEPAF</p> <p>SEDIS</p>	2 años
EAh5	Promover la captación, conservación y rehabilitación de cuerpos de agua, así como, el uso eficiente del manejo de la cuenca hidrográfica.	<ul style="list-style-type: none"> - Implementación de un programa municipal de tratamiento de aguas residuales. - Presentar proyectos para la adquisición de plantas de tratamiento de aguas residuales, en las principales zonas urbanas. - Brindar servicios y apoyos para el cumplimiento de la norma para la prestación de agua de uso doméstico. 	<p>SEMARNAT</p> <p>CONAGUA</p> <p>CEA Jalisco</p> <p>BANOBRAS</p>	1 año

EAh6	Elevar la calidad ambiental en el manejo de residuos del municipio con base en la aplicación estricta de la normatividad ambiental.	<ul style="list-style-type: none"> - Asesoría en la gestión integral de residuos. - Gestionar la reubicación del relleno sanitario municipal conforme a la NOM-083-SEMARNAT-2003. - Fomentar un programa de manejo integral de residuos sólidos, generados por los diferentes sectores productivos y los asentamientos humanos del municipio conforme a la NAE-SEMADES-007/2008. 	<p>BANOBRAS</p> <p>SEMARNAT</p> <p>SEMADET</p> <p>Gobierno Municipal</p>	2 años
EAh7	Promover la formación y participación para la gestión ambiental.	- Implementar un programa de Cultura Ambiental municipal dirigido a los diferentes sectores del municipio.	<p>SEMARNAT</p> <p>CECADESU</p>	1 año
EAh8	Fortalecer la participación social para impulsar el desarrollo comunitario.	- Gestionar proyectos de Infraestructura social comunitaria, equipamiento o servicios comunitarios	<p>SEDESOL</p> <p>SIOP</p> <p>INFEJAL</p> <p>Gobierno Municipal</p>	2 años
EAh9	Orientar el crecimiento urbano y consolidar los nuevos desarrollos.	- Aprovechar las reservas urbanas (terrenos que corresponden al desarrollo de las obras de urbanización básica).	<p>SEDATU</p>	2 año
EAh10	Rescatar las áreas urbanas existentes hacia una vivienda sustentable.	- Acceso a financiamientos para adquisición o mejoramiento de viviendas sustentables (calentador solar, baños	<p>SEDATU</p> <p>IJALVI</p>	2 año

		ahorradores de agua, celdas solares).		
EAh11	Sustituir los sistemas ineficientes de alumbrado público.	- Validación técnica de los proyectos de alumbrado público. - Emisión de dictamen técnico de cumplimiento, y reconocimiento de CFE de los ahorros generados en el consumo de energía eléctrica.	CONUEE BANOBRAS CFE	2 años
EAh12	Construir y fortalecer la infraestructura básica y complementaria.	- Obras para introducción o mejoramiento de servicios, infraestructura básica y complementaria (agua potable, drenaje, luz eléctrica, recolección de residuos sólidos) en el medio urbano, suburbano y rural, especialmente aquellas localidades que presentan rezago.	SIOP BANOBRAS Gobierno Municipal	3 años
EAh13	Favorecer la adopción de técnicas sustentables.	Promover que las viviendas, los establecimientos comerciales y de servicios, cuenten en su diseño con enotecnias, que utilicen en forma preferente materiales de la región y planeada para una baja densidad de población.	SEMARNAT SEMADET Gobierno Municipal	1 año
Industria				
EIn1	Fomentar la industria local.	- Gestionar programas de apoyo para el establecimiento de industrias locales en los	SE FOJAL	2 año

		diferentes sectores. - Impulsar la productividad y competitividad industrial.		
EIn2	Contribuir a que las microempresas generen y consoliden sus unidades económicas.	-Contar con acceso a servicios de microfinanciamiento. - Impulsar al desarrollo comercial de las medianas y pequeñas empresas a través de ferias y exposiciones.	SE SEDECO JALTRADE	1 año
EIn3	Promover el desarrollo económico empresarial	- Mediante apoyo a proyectos productivos a través de mecanismos de incubación de empresas.	SEDECO	1 año
EIn4	Incentivar las cadenas productivas de la industria.	- Propiciar la integración sistémica a través de proyectos productivos que detonen la sucesión en los diferentes sectores económicos.	SEDECO	2 años
EIn5	Contar con asesoría para la certificación de empresas.	- Inducir los sectores productivos para la realización de los procesos para que cumplan con los requerimientos de la legislación ambiental.	SEMADET	1 año
Pesca y Acuicultura				
EPeAc1	Establecer programas de manejo pesquero sustentable.	- Elaboración de programas de manejo pesquero.	SAGARPA CONAPESCA	1 año
EPeAc2	Fomentar la pesca en coordinación con el turismo.	- Estudios de mercado, diagnóstico y monitoreo de consumo y análisis nutrimental. - Promover a través de	SAGARPA SEDER SECTURJ	1 año

		eventos y ferias.		
EPeAc3	Favorecer la adopción de técnicas sustentables en la producción pesquera.	<ul style="list-style-type: none"> - Obras y estudios de desazolves. - Capacitación para pescadores y trabajadores de unidades acuícolas. - Asistencia técnica integral. 	SAGARPA	1 año
EPeAc4	Incrementar la productividad de los pequeños productores pesqueros y acuícolas.	- Gestionar infraestructura, equipo, material vegetativo, especies zootécnicas y acuícolas para instrumentar proyectos productivos.	SAGARPA	2 años
EPeAc5	Satisfacer la demanda de crías de peces.	- Repoblamiento y siembra de peces dulceacuícolas y anfibios en bordos, embalses y proyectos productivos.	SEDER	1 año
EPeAc6	Financiamiento en apoyo a la pesca y acuicultura.	<ul style="list-style-type: none"> -Servicio de garantía. - Incentivo para promover el aseguramiento. - Estímulos para la constitución de capital de riesgo. - Reducción del costo de financiamiento. 	SAGARPA	1 año

EPeAc7	Incentivar las cadenas productivas de pesca y acuicultura.	<ul style="list-style-type: none"> - Organizar a los productores para que tengan acceso a los programas de financiamiento institucionales. - Fortalecer las organizaciones existentes para la comercialización. - Desarrollar proyectos productivos a grupos de mujeres y hombres que habitan en núcleos agrarios para que incrementen su productividad. 	<p>SAGARPA</p> <p>SEDER</p> <p>SEDECO</p> <p>SE</p>	2 años
EPeAc8	Contribuir al fortalecimiento de la sanidad e inocuidad para el beneficio del sector pesca y acuicultura.	<ul style="list-style-type: none"> -Vigilancia epidemiológica en salud animal, acuícola y pesquera. - Sanidad acuícola y pesquera. 	<p>SAGARPA</p> <p>SEDER</p>	1 año
Minería				
EMi1	Fomentar el manejo sustentable de los bancos de material.	- Asesoría en el estudio de impacto ambiental en toda actividad extractiva de acuerdo a la normatividad ambiental.	SEMADET	1 año

Tabla 7. Directorio de las instituciones encargada de los programas a nivel federal y estatal.

Institución pública	Datos de contacto
BANOBRAS	<p>Javier Barros Sierra 515, Lomas de Santa Fe, Ciudad de México. C.P. 01219</p> <p>Teléfono: 01 (55) 52 70 12 00, Atención a la ciudadanía: 01(800) 22 66 27 27 contacto.banobras@banobras.gob.mx</p>
CEA Jalisco	<p>Av. Francia 1726, Col. Moderna, C.P. 44190, Jalisco, México</p> <p>Teléfonos: 01 (33) 30 30 92 00, 01 (800) 087 92 00.</p>
CECADESU	<p>Área de Capacitación Dra. Ana Luisa Toscano Alatorre,</p> <p>Teléfono en la Ciudad de México 54843500 Ext. 15513 Correo electrónico: ana.toscano@semarnat.gob.mx</p>
CFE	<p>Av. 16 de Septiembre 449, Zona Centro, C.P. 44100 Guadalajara, Jal.</p> <p>Teléfono: 01 (33) 31 34 13 00, de Lunes a Viernes de 8:00 a.m. a 3:00 p.m.</p>
CONAFOR	<p>Dirección: 5360, San Juan de Ocotán, C.P. 45019 Zapopan, Jal.</p> <p>Teléfono: 01 (33) 37 77 70 00, de Lunes a Viernes de 9:00 a.m. a 6:00 p.m.</p>
CONAGUA	<p>Av. Insurgentes Sur 2416, Copilco El Bajo, Ciudad de México. C.P. 04340,</p> <p>Teléfono: 01 (55) 51 74 40 00 Atención a la ciudadanía: 01 (800) 266 24 82</p>
CONAPESCA	<p>Carretera Chapala 655, Col. El Álamo Oriente, C.P. 45560, Tlaquepaque, Jal.</p> <p>Teléfono 01 (331) 404 51 42 Ext. 66130, 66131 y 59300, Horario de oficina: 9 a.m. a 3 p.m. y de 4 p.m. a 6 p.m. Ing. Ramón Velázquez Hernández, Subdelegado de Pesca Correo electrónico: ramon.velazquez@conapesca.gob.mx</p>
CONUEE	<p>Av. Revolución 1877, Álvaro Obregón, Loreto, C.P. 01090 Ciudad de México, CDMX</p> <p>Teléfono: 01 (55) 30 00 10 00, de Lunes a Viernes de 9:00 a.m. a 6:00 p.m.</p>
FIPRODEFO	<p>Calle Bruselas 626, Col. Moderna, Guadalajara, Jal. C.P. 44190 Guadalajara, Jal.</p> <p>Teléfono: 01 (33) 31 62 05 65, de Lunes a Viernes de 9:00 a.m. a 5:00 p.m.</p>
FOJAL	<p>Av. Adolfo López Mateos Norte 1135, Italia Providencia, C.P.</p>

	44648 Guadalajara, JAL Teléfono: 01 (33) 36 15 55 57, de Lunes a Viernes de 8:00 am a 5:00 pm.
Gobierno Municipal	República 2, San José, 45260 Ixtlahuacán del Río, Jal. Teléfono:01 (373) 734 51 35
IJALVI	Esq. Av. 8 de Julio, Calle Manuel López Cotilla 595, Mexicaltzingo, C. P. 44100 Guadalajara, Jal. Teléfono: 01 (33) 30 30 43 00, de Lunes a Viernes de 8:30 a.m. a 3:00 p.m.
INFEJAL	Av. Prolongación Alcalde 1350, Colonia Miraflores, C.P. 44270 Guadalajara, Jal. Teléfono: 01 (33) 38 19 52 20, 38 24 46 77, Fax. 38 24 99 52 Ext 1104, 9:00 a. m. a 5:00 p.m.
JALTRADE	López Cotilla 1505, Col. Americana, Guadalajara, Jal. Teléfono: 01 (33) 36 78 20 71, de Lunes a Viernes de 09:00 a.m. a 3:00 p.m.
SAGARPA	Carretera a Chapala 655, Col. Álamo Oriente, Mpio. San Pedro Tlaquepaque, C.P. 45560. Teléfono: 01 (33) 14 04 51 42, 01 (33) 14 14 51 31. Horario de 9:00 a.m. a 3:00 p.m. Delegado Ing. Francisco Javier Guízar Macías, delegado@jalisco.sagarpa.gob.mx
SC	Av. Paseo de la Reforma No. 175, piso 12, Col. Cuauhtémoc, Delegación Cuauhtémoc, México, D.F. C.P. 06500 Teléfono 01 (55) 41 55 03 60, 01 (55) 41 55 03 48
SCJ	Dirección: Av Juárez s/n, Zona Centro, C. P. 44100 Guadalajara, Jal. Teléfono: 01 (33) 12 88 59 15, de Lunes a Viernes de 8:00 a.m. a 8:00 p.m.
SCT	Calz Lázaro Cárdenas 4040, Chapalita Del Sur, 44920 Guadalajara, Jal. Teléfono: 01 (33) 36 29 50 20, de Lunes a Viernes de 9:00 a.m. a 6:00 p.m.
SE	Instituto Nacional del Emprendedor, Insurgentes Sur 1940, Col. Florida, C.P. 01030, Del. Álvaro Obregón México, Distrito Federal, Teléfono 01 (55) 52 29 61 00, 01 (800) 4 INADEM (462336)INADEM
SECTUR	Dirección: Paseo Degollado 105, Centro, 44100 Guadalajara, Jal. Teléfono: 01 (33) 36 68 16 00

SECTURJ	Dirección: Carretera Guadalajara-Chapala 9880, ISSSTE, C.P. 44008 Tlajomulco de Zúñiga, Jal. Teléfono: 01 (33) 36 88 81 55
SEDATU	Fray Antonio Alcalde 1918, Col. Miraflores, C.P. 44298 Guadalajara, Jal; de Lunes a Viernes de 9:00 am a 4:00 pm.
SEDECO	López Cotilla 1505, Col. Americana, C.P. 44140, Guadalajara Jal., de Lunes a Viernes de 9:00 a 18:00, tel: 30-30-20-00.
SEDER	Hidalgo 1435, Col. Americana, C.P 44100, Guadalajara, Jal. URL://seder.jalisco.gob.mx Teléfono: 01(33) 30 30 06 00 Ext. 56600 y 56601, de Lunes a Viernes de 08:00 a.m. a 4:00 p.m.
SEDESOL	Unidad de Microrregiones, Paseo de la Reforma 51, Col. Tabacalera, Ciudad de México, C.P. 06030
SEDIS	Av. Circunvalación Jorge Álvarez del Castillo 1078, Col. Mezquitán Country, C.P.44180 Guadalajara, Jal. Teléfono: 01 (33) 30 30 12 13, de Lunes a Viernes de 9:00 a.m. a 5:00 p.m.
SEMADET	Av. Circunvalación Agustín Yáñez 2343, Moderna, 44130 Guadalajara, Jal. Teléfono: 01 33 3030 8250, de Lunes a Viernes de 9:00 a.m. a 3:00 p.m.
SEMARNAT	Av. Fray Antonio Alcalde 1221, Col. Miraflores, Teléfono: 01 (33)38 18 28 28, 01 (33) 38 18 28 50.
SEPAF	Pedro Moreno 281, 3er piso, Col. Centro Histórico. C.P. 44100, Guadalajara Jal. Teléfono: 01 (33) 3668-1757, 3668-1700 y 01-800-715-1582, Horarios: 9:00 a 3:00 a.m.
SGG	Corona 31, Palacio de Gobierno, Col. Centro, Teléfono: 01 (33) 36 68 18 25, 01 (33) 36 68 18 26, Mtro. Roberto López Lara roberto.lara@jalisco.gob.mx.
SIOP	Alcalde 1351, Edificio B 2do. Piso Col. Miraflores, C.P. 44270, Guadalajara, Jal. Teléfono 01 (33) 38 19 23 00, 01 (33) 38 19 23 06, 01 (33) 01 (33) 38 19 23 07
STPS	Calz. de Las Palmas 30, Col. La Aurora, C.P. 44790 Guadalajara, Jal. Teléfono: 01 33 3030 1000, de Lunes a Viernes de 9:00 a.m. a 6:00 p.m.

Criterios de regulación ecológica

A cada una de las UGA y dependiendo de sus características, se le asignaron especificaciones técnicas con base social para la regulación ecológica, estas constituyen una directriz que permite el cumplimiento de los objetivos del ordenamiento ecológico del municipio. Estos conceptos, de acuerdo a los términos establecidos en la normatividad se le llaman criterios de regulación ecológica.

Los criterios de regulación ecológica consisten en una serie de normas, reglas o recomendaciones para poder realizar las diferentes actividades o usos compatibles cuyo objetivo es establecer las condiciones para ciertos usos que necesitan tener restricciones para que no generen conflictos ambientales.

En este sentido; se diseñaron los criterios de regulación ecológica, primeramente, mediante el análisis de la información obtenida y generada en las etapas anteriores; posteriormente se hizo una cuidadosa revisión en la normatividad existente de los tres niveles de gobierno donde se agruparon por sectores, los cuales se enlistan en la Tabla 8.

Tabla 8. Criterios de Regulación Ecológica

Clave	Criterio
Agricultura	
Ag1	Mantener limpios los canales de riego. Desazolvar y eliminar la maleza periódicamente (una vez al año) en el área correspondiente a la zona federal (5 metros a cada lado) y los residuos de maleza utilizarlos en terrenos agrícolas.
Ag2	Controlar plagas (gusano soldado, gusano cogollero) en el maíz, aplicando la avispa (<i>Trichogramma</i> y <i>Telenomus</i>).
Ag3	Realizar agricultura en suelos planos (5%) y semiplanos (10%). Establecer los surcos de acuerdo a la pendiente del terreno. En aquellos predios donde ya se practica la agricultura de ladera deberán establecer invariablemente los surcos siguiendo las curvas de nivel del terreno; así como evitar esta práctica de agricultura en las pendientes iguales o mayores a 35%.
Ag4	Incorporar residuos de cosecha en los terrenos de cultivo, a través de las diferentes prácticas agrícolas (rastreo, subsoleo), para mejorar la cantidad de materia orgánica.

Ag5	El uso del fuego con fines agrícolas, debe ser controlado a través de quemas planificadas con guardarrayas y quemas en contra de la dirección del viento dominante. En coordinación con Protección Civil y Ecología del municipio, SEMADET, CONAFOR y SEDENA, así como los grupos organizados.
Ag6	Evitar la aplicación de agroquímicos (alta residualidad) en áreas agrícolas colindantes con centros de población.
Ag7	El aprovechamiento de aguas residuales urbanas para riego agrícola, deberán ser sometidas previamente a tratamiento, evitar utilizarla en cultivos hortícolas.
Ag8	Cultivar especies perennes en barrancas y terrenos accidentados (Nopal, pitayo, ciruelo, mango y otros frutales).
Ag9	Aplicar abonos orgánicos (composta, gallinaza, lombricomposta y estiércol de ganado vacuno, porcino, caprino, etc), en sustitución de los fertilizantes químicos para mejorar las condiciones del suelo.
Ag10	Establecer agricultura interurbana a través de huertos familiares o cultivos de traspatio.
Ag11	Establecer una cerca de árboles y arbustos en los límites de las áreas agrícolas, con programas de reforestación de especies nativas, coordinado por autoridades del municipio.
Ag12	Mantener una franja de vegetación nativa sobre el perímetro de los predios agrosilvopastoriles.
Pecuario	
P1	Reutilizar las aguas residuales de establos y granjas porcícolas, a través de lagunas de oxidación para la descarga, las cuales deben tener una geomembrana para evitar la filtración hacia los mantos acuíferos. Separar los sólidos y utilizarlos como fertilizantes orgánicos en la agricultura y los líquidos para riego.
P2	Las granjas, establos o corrales tienen que establecerse fuera de una franja de 50 metros a partir de la zona federal de ríos y arroyos.
P3	Evitar la tala del bosque para pastoreo, aprovechando las especies arbustivas existentes e introduciendo pastos, estrella africana (<i>Cynodon plectostachyus</i>), andropogón o pasto llanero (<i>Bachiaria dictyoneura</i>), así como diferentes especies con alto valor proteico para el ganado como <i>Leucaena leucocephala</i> .
P4	Construir establos, granjas o corrales en terrenos planos (5%) o semiplanos (10%), con piso de cemento o empedrado.
P5	Evitar el pastoreo en zonas quemadas o taladas (explotadas) que se encuentren en proceso de regeneración natural y de reforestación.
P6	Recolectar los desechos sólidos de granjas, establos y corrales, antes del temporal de lluvias, así mismo reincorporarlos a los suelos agrícolas.
P7	Cuando se autorice la limpia del terreno para el crecimiento del pasto, evitar la quema de este material acordonándolo en el terreno, para la retención del suelo e incorporación de materia orgánica.

Forestal	
Fo1	En las áreas deforestadas (taladas o quemadas) realizar plantaciones con especies nativas y de tamaño de 1m a 1.5 m. (100 árboles por hectárea).
Fo2	Cuando se aproveche el material vegetativo muerto (árboles), se deberá reforestar el número de árboles o superficie aprovechada.
Fo3	Conservar especies endémicas (cedro blanco), a través del vivero municipal, con la finalidad de tener germoplasma para su reproducción para futuras reforestaciones.
Fo4	Realizar quemas controladas anualmente al borde de las carreteras y caminos con la finalidad de evitar incendios.
Fo5	Evitar las plantaciones comerciales en áreas con bosques (realizarlas sólo en zonas preferentemente forestales).
Fo6	Mantener actualizada cada dos años la información relativa a los recursos forestales, a través de un constante monitoreo del estatus del bosque para detectar las zonas afectadas o dañadas por incendios o tala. A través del responsable de Ecología y Protección civil del Ayuntamiento.
Fo7	Se realizarán aprovechamientos forestales solo en zonas de amortiguamiento en Áreas Naturales Protegidas, siempre y cuando lo permita el programa de manejo.
Fo8	Tratar a través de podas los árboles afectados por plantas parásitas (muérdagos). Principalmente en bosques de encino.
Conservación	
Co1	Evitar ser utilizadas como vertederos, rellenos sanitarios y tiraderos de residuos sólidos las zonas aledañas a 500 metros de las ANP, cuerpos de agua superficiales con caudal continuo, lagos y lagunas, y zonas urbanas.
Co2	Toda obra que implique un cambio de uso de suelo deberá cumplir con la normatividad específica y su Estudio de Impacto Ambiental, el cual será supervisado permanentemente por la Dirección de Ecología del Ayuntamiento.
Co3	Mantener los corredores biológicos (vegetación riparia o de galería) en las cañadas y los cauces de los arroyos y ríos, a ambos lados (10 m) No permitiendo la tala de arbolado.
Co4	Si la UGA pasa a formar parte de un área natural protegida, ésta se sujetará al programa de manejo y zonificación de dicho decreto.
Co5	Se deberá promover la creación de Áreas Naturales Protegidas de acuerdo a las modalidades establecidas en la legislación federal, estatal y en las actividades de conservación y manejo de especies de interés que se encuentren listadas en la normatividad.
Co6	Establecer técnicas de manejo para conservación de suelo y agua (presas filtrantes, barreras vivas, acequias o zanjas a desnivel, diques de piedra y postes para eliminar cárcavas).

Co7	Realizar trabajos de conservación con prácticas agrosilvopastoriles (con regeneración natural, cultivos de maíz y frijol intercalados con leguminosas, rotación de maíz y frijol con abono verde).
Co8	Reproducir plantas nativas (especies que crecen en una determinada zona de forma natural), en viveros municipales y comunitarios, por sus diversos usos, para la reforestación y arborización urbana.
Co9	Las aguas superficiales utilizadas en las actividades humanas (agrícolas, pecuarias y residuales) se deberán de mantener saneadas no vertiendo aguas residuales a fin de sostener los niveles de calidad de los hábitats silvestres.
Co10	Prevenir que los caminos que atraviesan áreas naturales ocasionen la interrupción de corredores naturales, contando con la mejor información para la toma de decisiones en el diseño y operación de la infraestructura.
Co11	Incentivar económicamente a través del pago por servicios ambientales, a los propietarios o poseedores de terrenos forestales, que protegen el Bosque Tropical Caducifolio y el Bosque Templado.
Co12	Las vialidades contempladas dentro de los proyectos y obras que atraviesen zonas de protección (señaladas en el presente programa de ordenamiento) y Áreas Naturales Protegidas deberán contar con puentes subterráneos para el tránsito de fauna. Las dimensiones para los puentes subterráneos pueden ser hasta 5 m. de ancho y alto. Además, de contar con reductores de velocidad y señalamientos de protección de la fauna.
Turismo	
Tu1	Si, por excepción, se autoriza el cambio de uso de suelo en terrenos con bosques templado o tropical, el área que pierda la vegetación deberá ser menor al 20% de la superficie del terreno sujeto a intervención. El terreno restante (80%) estará sujeto a acciones de manejo que promuevan el mantenimiento de las comunidades vegetales.
Tu2	Los proyectos, obras y actividades a desarrollarse, deberán ser exclusivamente en las áreas libres de vegetación (agrícolas y pastizales).
Tu3	La creación de desarrollos turísticos contarán con planta de tratamiento de aguas residuales o sistemas alternativos que cumplan con las disposiciones normativas aplicables.
Tu4	La realización de un proyecto turístico considerar un programa de reforestación con especies nativas en las orillas de los caminos rurales nuevos y los ya existentes.
Tu5	Las obras que se deriven de proyectos turísticos de bajo impacto (cabañas ecoturísticas) deberán presentar una Manifestación de Impacto Ambiental.
Asentamientos humanos	
Ah1	En las áreas para construcción de vivienda se deberá considerar en los programas y planes de desarrollo urbano las zonas de riesgos señaladas en el presente programa de ordenamiento, para garantizar la seguridad de los habitantes.

Ah2	En la definición de nuevas reservas urbanas, prever en los programas y planes de desarrollo urbano las zonas de riesgo, señaladas en el presente programa de ordenamiento, para garantizar la seguridad de los habitantes.
Ah3	Los nuevos desarrollos inmobiliarios y/o turísticos deberán contar con sistemas de aprovechamiento de agua pluvial y doméstica.
Ah4	Las poblaciones mayores a 1,000 habitantes deberán contar con drenaje y alcantarillado para el manejo de aguas residuales.
Ah5	Las poblaciones con menos de 1,000 habitantes deberán contar con sistemas alternativos para el manejo de las aguas residuales (fosas sépticas, letrinas, humedales artificiales y lagunas de estabilización).
Ah6	Se deberán de ampliar y conservar en los asentamientos humanos las áreas verdes y espacios públicos, ubicando los predios que se encuentren en desuso y que pertenecen al gobierno municipal.
Ah7	Establecer el tratamiento de los residuos sólidos urbanos, en los asentamientos humanos, a través de un sistema de manejo integrado.
Ah8	Los campamentos de construcción de obra, deberán ubicarse dentro de las áreas de desplante.
Ah9	Para nuevos desarrollos inmobiliarios y la expansión de los asentamientos humanos existentes, establecer áreas verdes con el propósito de alcanzar una superficie mínima de 15 m ² /hab.
Ah10	Con el fin de evitar procesos de erosión del suelo y riesgos, la construcción de vivienda y los espacios públicos, se deberá desarrollar en terrenos con pendientes menores al 10%. (terrenos planos y semiplanos).
Ah11	Se deberá realizar densificación en las áreas ya urbanizadas, mediante la construcción de vivienda en terrenos baldíos y el impulso controlado de la construcción vertical. Se deberá respetar el COS (Coeficiente de Ocupación de Suelo) y CUS (Coeficiente de Uso de suelo), especificado en los planes y programas de desarrollo urbano para estas zonas.
Ah12	Realizar la plantación de especies nativas en áreas verdes actuales y futuras en las áreas urbanas.
Ah13	Mantener la salud del arbolado urbano, a través de un manejo con productos orgánicos (composta) y realizando podas controladas.
Ah14	La cabecera municipal y los centros de población de San Antonio de los Vázquez, Palos Altos, Trejos y Mascuala, deberán contar con plantas de tratamiento de aguas residuales, a través de apoyos y programas de gobierno.
Industria	
In1	La industria tequilera y mueblara deberá separar sus residuos, a través de un plan de manejo integral de residuos.
In2	El establecimiento de la industria, deberá basarse en los usos compatibles, condicionados e incompatibles señalados en el presente ordenamiento.

In3	Las industrias deberán contar plantas de tratamiento de aguas residuales.
Pesca y Acuicultura	
PeAc1	Reutilizar los residuos que se generen en la acuicultura con el fin de reducir costos e impactos al ambiente, utilizando el agua para riego.
PeAc2	La siembra de peces, se deberá realizar principalmente especies nativas, en estanques al aire libre, bordos y presas.
Minería	
Mi1	La explotación de bancos de material deberá realizarse fuera de los centros de población, estableciendo una distancia mínima 1,000 metros, con la finalidad de evitar la afectación por las actividades extractivas (tales como uso de explosivos, transporte, acarreo, deslizamientos, entre otros).
Mi2	El aprovechamiento minero no metálico (arenas, jal de pómez y pétreos), deberá de mantenerse en cotas y bancales que permitan su estabilización en la etapa de abandono productivo, que establece la normatividad estatal las actividades para su rehabilitación consistirán en la reincorporación de materiales extraídos, suelo y revegetación. Evitar el depósito de residuos de cualquier índole.
Mi3	Los bancos de extracción de material abandonados no restaurados, deberán ser rehabilitados e incorporados al servicio ambiental mediante la nivelación topográfica, medidas de conservación del suelo y revegetación que permita el correcto abandono productivo de acuerdo a lo que el Ayuntamiento determine.
Mi4	El aprovechamiento de materiales como arena, grava, tepetate, arcilla, jal de pómez y rocas basálticas, se realizará con excavaciones a cielo abierto.
Mi5	El aprovechamiento de materiales geológicos para la industria de la construcción se realizará en sitios en los que no se altere la hidrología superficial en 50 metros a partir del cuerpo de agua y escurrimientos.
Cambio Climático	
CC1	Para atender los efectos más probables del cambio climático sobre la agricultura, para el año de 2050 se deberán realizar las siguientes acciones, enunciativas más no limitativas, de adaptación: Todas las áreas de agricultura de riego deberán contar con sistemas de microgoteo o aspersión de agua para el riego de cultivos que disminuyan significativamente el consumo del agua. Todas las áreas de agricultura de temporal deberán contar con viveros que permitan un control en la temperatura y el riego, un sistema de captación y almacenamiento de agua de lluvia. Se deberán construir en las zonas de mayor capacidad de infiltración a los acuíferos la infraestructura que incremente la recarga de agua.
CC2	Para atender los efectos más probables del cambio climático sobre los asentamientos humanos urbanos, para el año de 2050 estará construido y funcionando un sistema captación y conducción de agua de lluvia independiente del drenaje doméstico que se interconectará con plantas de tratamiento y potabilización de agua para aumentar la oferta de este líquido en las ciudades.

CC3	Para atender los efectos más probables del cambio climático sobre los asentamientos humanos urbanos, para el año de 2050 todas las nuevas áreas destinadas a las viviendas deberán ser construidas en edificios que minimicen la ocupación del territorio que permitan que exista, al menos 12m ² de áreas verdes por habitante. Las áreas verdes deberán ser intercaladas entre las edificaciones para disminuir las "islas de calor".
CC4	Para atender los efectos más probables del cambio climático sobre los asentamientos humanos urbanos, para el año de 2050 todas las viviendas deberán estar obteniendo al menos el 50% de la energía eléctrica que consumen a través de fuentes renovables.
CC5	Para atender los efectos más probables del cambio climático sobre los asentamientos humanos urbanos, para el año de 2050 se deberá de contar con la infraestructura para el encauzamiento de ríos, construcción de bordos, estabilización de laderas, tratamientos de grietas y oquedades y demás obras necesarias para el control de las inundaciones, deslaves y derrumbes en las zonas de asentamientos humanos que son más vulnerables.
CC6	Para atender los efectos más probables del cambio climático sobre los asentamientos humanos urbanos, para el año de 2050 se deberá instalar la siguiente infraestructura "verde": Cubrir el 100% de las vialidades con pavimento con un índice de refracción del (IRS) 29%; Tener una densidad de, al menos, 1 árbol por cada 50m ² de espacio público, salvo en plazas, y un árbol por cada 25m lineales de calle; Cubrir, al menos, el 50% de los aparcamientos comunes con un IRS de 29% o con árboles que den sombra; Cubrir, al menos, el 50% de los techos de las instalaciones que componen el equipamiento público con un IRS del 29%; El 100% de las viviendas cuentan con azoteas "verdes", ya sea como jardín o como campo de cultivo urbano.
CC7	Para atender los efectos más probables del cambio global, para el año de 2050 la infraestructura para la generación de energía renovable no deberá ocupar ecosistemas con vegetación forestal y se instalara dentro de las ciudades aprovechando la infraestructura ya construida.
CC8	Para atender los efectos más probables del cambio global, para el año de 2050 no existirán fraccionamientos con viviendas en áreas suburbanas (fuera de los centros de población aprobados por la autoridad competente) que ocupen terrenos forestales.

Referencias bibliográficas

- Álvarez, C. L. (s. f.). *El desarrollo forestal sustentable en México: un esfuerzo de cambio*. Recuperado de <http://www.fao.org/docrep/article/wfc/xii/0059-c1.htm>
- Arroyave, M., Gómez, C., Gutiérrez, M., Múnera, D., Zapata, P., Vergara, I., y otros. (Junio 2006). *Impactos de las carreteras sobre la fauna silvestre y sus principales medidas de manejo*. *Revista EIA*, ISSN 1794-1237 Número 5, p. 45-57. Recuperado de <http://www.scielo.org.co/pdf/eia/n5/n5a04.pdf>
- Ayuntamiento de Ixtlahuacán del Río y Universidad de Guadalajara (2012-2015). Plan de Acción Climática Municipal (PACMUN). 137 pp.
- Azuela, Antonio (Coord.) (2006). *El Ordenamiento Ecológico del Territorio en México: génesis y perspectivas*. En SEMARNAT.
- Cabrales Barajas, L. F. (2010). *El de atrás paga: El modelo metropolitano de Guadalajara*. Guadalajara, Jalisco. México.
- Cabrales Barajas, L. F. (2015). *Políticas de Ordenamiento Territorial en México y su evolución durante la alternancia política 2012*. México.
- Diario Oficial de la Federación (24 febrero 2017). *Constitución Política de los Estados Unidos Mexicanos*. Recuperado de <http://www.diputados.gob.mx/LeyesBiblio/index.htm>
- _____ (28 enero 2015). *Ley Federal sobre Monumentos y Zonas Arqueológicas, Artísticas e Históricas*. Recuperado de <http://www.diputados.gob.mx/LeyesBiblio/index.htm>
- _____ (24 enero 2017). *Ley General del Equilibrio Ecológico y la Protección al Ambiente*. Recuperado de <http://www.diputados.gob.mx/LeyesBiblio/index.htm>
- _____ (24 marzo 2016). *Ley de Aguas Nacionales*. Recuperado de <http://www.diputados.gob.mx/LeyesBiblio/index.htm>

- _____ (12 enero 1994). *Reglamento de la Ley de Aguas Nacionales*. Recuperado de <http://www.diputados.gob.mx/LeyesBiblio/regla.htm>
- _____ (19 diciembre 2016). *Ley General de Vida Silvestre*. Recuperado de <http://www.diputados.gob.mx/LeyesBiblio/index.htm>
- _____ (30 mayo 2000). *Reglamento de la Ley General del Equilibrio Ecológico y la Protección al Ambiente en Materia de Evaluación del Impacto Ambiental*. Recuperado de <http://www.diputados.gob.mx/LeyesBiblio/regla.htm>
- _____ (12 de enero 2012). *Ley de Desarrollo Rural Sustentable*. Recuperado de <http://www.diputados.gob.mx/LeyesBiblio/index.htm>
- _____ (24 enero 2017). *Ley General de Desarrollo Forestal Sustentable*. Recuperado de <http://www.diputados.gob.mx/LeyesBiblio/index.htm>
- _____ (22 mayo 2015). *Ley General para la Prevención y Gestión Integral de los Residuos*. Recuperado de <http://www.diputados.gob.mx/LeyesBiblio/index.htm>
- _____ (1 junio 2016). *Ley General de Bienes Nacionales*. Recuperado de <http://www.diputados.gob.mx/LeyesBiblio/index.htm>
- _____ (30 noviembre 2006). *Reglamento de la Ley General para la Prevención y Gestión Integral de los Residuos*. Recuperado de <http://www.diputados.gob.mx/LeyesBiblio/regla.htm>
- _____ (4 junio 2015). *Ley General de Pesca y Acuacultura Sustentables*. Recuperado de <http://www.diputados.gob.mx/LeyesBiblio/index.htm>
- _____ (17 diciembre 2015). *Ley General de Turismo*. Recuperado de <http://www.diputados.gob.mx/LeyesBiblio/index.htm>
- _____ (01 de junio de 2016). *Ley General de Cambio Climático*. Recuperado de <http://www.diputados.gob.mx/LeyesBiblio/index.htm>

- _____ (07 abril 2017). *Ley General de Protección Civil*. Recuperado de <http://www.diputados.gob.mx/LeyesBiblio/index.htm>
- _____ (28 noviembre 2016). *Ley General de Asentamientos Humanos, Ordenamiento Territorial y Desarrollo Urbano*. Recuperado de <http://www.diputados.gob.mx/LeyesBiblio/index.htm>
- Damián Huato, M. A., Cruz León, A., Ramírez Valverde, B., Romero Arenas, O., Moreno Limón, S. y Reyes Muro, L. (2013). *Maíz, alimentación y productividad: modelo tecnológico para productores de temporal de México*. Scielo. Vol.10, n.2, pp.157-176. Recuperado de http://www.scielo.org.mx/scielo.php?script=sci_arttext&pid=S1870-54722013000200002
- Delgadillo Macías, J. (2007). *Planeación Regional y Ordenamiento Territorial en México*. Ciudad de México.
- Ecoagricultor. (s.f.). *¿Por qué incluir plantas perennes en la huerta ecológica?*. Recuperado de <http://www.ecoagricultor.com/plantas-hortalizas-perennes-huerta-ecologica/>
- ECOOSFERA (20 de 11 de 2014). *¿Por qué te conviene usar fertilizantes orgánicos? (sus sorprendentes ventajas)*. Recuperado de <http://ecoosfera.com/2014/11/por-que-te-conviene-usar-fertilizantes-organicos-sus-sorprendentes-ventajas/>
- Galiana, L., y Vinuesa, J. (2010). *Teoría y práctica para una ordenación racional del territorio*. Madrid, España: Editorial Síntesis.
- García de Fuentes, A., Munguía Gil, A., Euán Ávila J., Liceoaga M. A. (2007). Criterios para la delimitación de Unidades de Gestión Ambiental en el Ordenamiento Ecológico del Territorio Costero del Estado de Yucatán., pp. 447.
- Gobierno del Estado de Jalisco (2013). *Catálogo de Programas Federales para Municipios 2016*. Recuperado de http://www.inafed.gob.mx/work/models/inafed/Resource/240/1/images/PF_2016_Final.pdf

- Gobierno del Estado de Jalisco (13 de febrero de 1992). *Reglamento de la Ley Estatal del Equilibrio Ecológico y la Protección al Ambiente en Materia de Impacto Ambiental, Explotación de Bancos de Material Geológico, Yacimientos Pétreos y de Prevención y Control de la Contaminación a la Atmósfera*. Recuperado de [http://congresoweb.congreso.jalisco.gob.mx/BibliotecaVirtual/busquedasleyes/Li stado.cfm#Reglamentos](http://congresoweb.congreso.jalisco.gob.mx/BibliotecaVirtual/busquedasleyes/Li%20stado.cfm#Reglamentos)
- Gobierno del Estado de Jalisco (10 de julio de 1993). *Ley de Protección Civil del Estado de Jalisco*. Recuperado de [http://congresoweb.congreso.jalisco.gob.mx/BibliotecaVirtual/busquedasleyes/Li stado.cfm#Leyes](http://congresoweb.congreso.jalisco.gob.mx/BibliotecaVirtual/busquedasleyes/Li%20stado.cfm#Leyes)
- Gobierno del Estado de Jalisco (27 de octubre de 2001). *Reglamento Estatal de Zonificación*. Recuperado de [http://congresoweb.congreso.jalisco.gob.mx/BibliotecaVirtual/busquedasleyes/Li stado.cfm#Reglamentos](http://congresoweb.congreso.jalisco.gob.mx/BibliotecaVirtual/busquedasleyes/Li%20stado.cfm#Reglamentos)
- Gobierno del Estado de Jalisco (24 de febrero de 2007). *Ley de Gestión Integral de los Residuos del Estado de Jalisco*. . Recuperado de [http://info.jalisco.gob.mx/sites/default/files/leyes/Ley_Gestion_Integral_Resi duos_Jalisco.pdf](http://info.jalisco.gob.mx/sites/default/files/leyes/Ley_Gestion_Integral_Resi%20duos_Jalisco.pdf)
- Gobierno del Estado de Jalisco (18 de octubre de 2012). *Ley de Turismo del Estado de Jalisco y sus Municipios*. Recuperado de [http://congresoweb.congreso.jalisco.gob.mx/BibliotecaVirtual/busquedasleyes/Li stado.cfm#Leyes](http://congresoweb.congreso.jalisco.gob.mx/BibliotecaVirtual/busquedasleyes/Li%20stado.cfm#Leyes)
- Gobierno de Jalisco (s.f.). *Forestal*. Recuperado de <http://siga.jalisco.gob.mx/moet/PropuestaDeOrdenamiento/forestal.htm>
- Hernández , S., & Gutiérrez, M. A. (s.f.). *Manejo de sistemas agrosilvopastoriles*. Recuperado de [https://assets.publishing.service.gov.uk/media/57a08db6ed915d622c001b3 9/R6606q.pdf](https://assets.publishing.service.gov.uk/media/57a08db6ed915d622c001b39/R6606q.pdf)
- Instituto Interamericano de Cooperación para la Agricultura (s.f.). *Obras de conservación de suelos y agua en laderas*. Recuperado de <http://repiica.iica.int/docs/b3470e/b3470e.pdf>

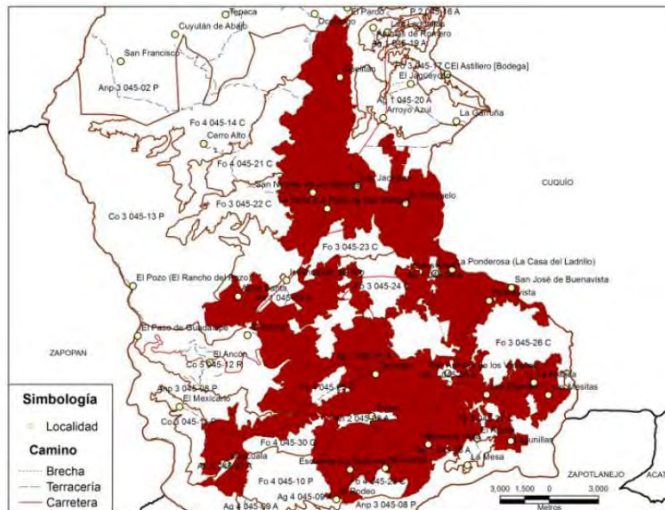
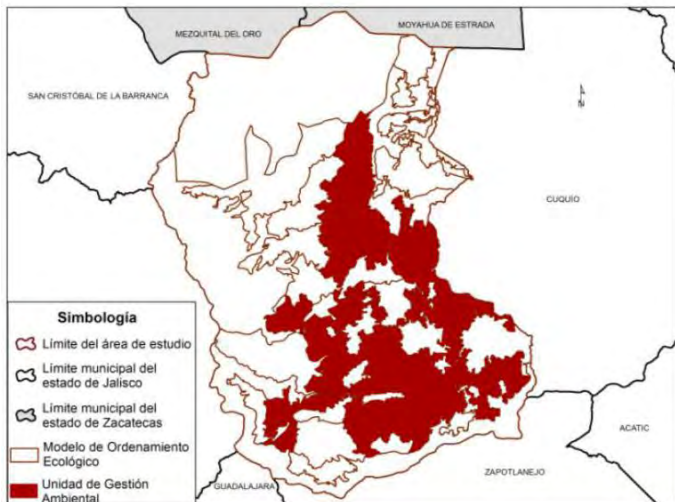
- Instituto Nacional de Ecología (2000). *El Ordenamiento Ecológico del Territorio Logros y Retos para el Desarrollo Sustentable 1995 - 2000*. Distrito Federal, México.
- Instituto Nacional de Estadística y Geografía (1995). Clasificación de Actividades Económicas de la Encuesta Nacional de Empleo (CAE-ENE). Aguascalientes.
- Instituto Nacional de Investigaciones Forestales, Agrícolas y Pecuarias. (noviembre de 2009). *Manejo birracional de gusano cogollero enmaíz*. Recuperado de <http://www.inifap-nortecentro.gob.mx/files/biblioteca/ft20109193.pdf>
- Lee Anderson, D. (1984). El fuego como elemento de manejo de pastizal natural. *Informativo Rural, E.E.A. INTA San Luis, Villa Mercedes, 20:3-4.* , 1-2. Recuperado de http://www.produccionanimal.com.ar/produccion_y_manejo_pasturas/uso_del_fuego/05-fuego_manejo.pdf
- Pérez Torres, D. E. (2002). Planeación, Poder y Racionalidad: Reflexiones Teórico Prácticas. En F. Carreño M., R. M. Sánchez N., G. Hoyos C., W. Contreras D., & (Coords.), *Planeación en México, Región y Ambiente* (págs. 70-87).
- Sánchez Salazar, M. T., Bocco Verdinelli, G., Casado Izquierdo, J. M., & (Coords.) (2013). *La política de ordenamiento territorial en México: de la teoría a la práctica*. Morelia, Michoacán, México.
- Secretaría de Agricultura Ganadería Desarrollo Rural Pesca y Alimentación (s.f.). *Rotación de cultivos*. Recuperado de <http://www.sagarpa.gob.mx/desarrolloRural/Documents/fichasaapt/Rutaci%C3%B3n%20de%20cultivos.pdf>
- Secretaría de Gobernación, Instituto Nacional para el Federalismo y el Desarrollo Municipal (2016). Catálogo de programas federales para municipios.

- Secretaría de Medio Ambiente y Desarrollo Sustentable (2001). Documento Técnico del Municipio de Ixtlahuacán del Río. Recuperado de <http://siga.jalisco.gob.mx/moet/assets/pdf/documentos/ixtlahuacanrio.pdf>.
- Secretaría del Medio Ambiente para el Desarrollo Sustentable (2001). Programa de Ordenamiento Ecológico Territorial del Estado de Jalisco. Recuperado de http://siga.jalisco.gob.mx/moet/assets/pdf/Acuerdo_MOETJ_27-07-2006.PDF
- Secretaría de Medio Ambiente y Recursos Naturales. (2006). Manual del Proceso de Ordenamiento Ecológico. México, D.F.: Recuperado de http://www.semarnat.gob.mx/archivosanteriores/temas/ordenamientoecologico/Documents/documentos%20ordenamiento/zip/manual_poe_texto.pdf
- Secretaría de Medio Ambiente y Recursos Naturales (2009). Programa de Ordenamiento Ecológico del Territorio del Municipio de Cuernavaca, Recuperado de <http://www.semarnat.gob.mx/temas/ordenamiento-ecologico/ordenamientos-ecologicos-expedidos>.
- Secretaría de Medio Ambiente y Recursos Naturales (2012). Ordenamiento Ecológico Local Corregidora, Querétaro. http://www.corregidora.gob.mx/Documents/2015-2018/sedesu/POELMC_2016.PDF
- Secretaría de Medio Ambiente y Recursos Naturales (2012). Programa de Ordenamiento Ecológico del Territorio del Municipio de Salamanca. Recuperado de http://ecologia.guanajuato.gob.mx/sitio/upload/articulos/125/files/Resumen_Ejecutivo_POEL_Salamanca.pdf.

- Secretaría de Medio Ambiente y Recursos Naturales (2015). Ordenamiento Ecológico Local Zapotlán el Grande, Jalisco. Recuperado de http://www.ciudadguzman.gob.mx/Documentos/Paginas/DocEjec_POEL_ZapotlanelGrande_ver1.pdf
- Secretaría de Medio Ambiente y Recursos Naturales (2015). Ordenamiento Ecológico Local Santa María Tonameca, Jalisco. Recuperado de http://www.ordenamientoecologico.oaxaca.gob.mx/sites/default/files/pdf/anejo_13.4.3a_diagnostico_web.pdf
- Secretaría de Medio Ambiente y Recursos Naturales (1994). Norma Ambiental Nacional NOM-060-SEMARNAT-1994 Recuperado de <http://www.ordenjuridico.gob.mx/Documentos/Federal/wo69223.pdf>
- Secretaría de Medio Ambiente y Recursos Naturales (1994). Norma Ambiental Nacional NOM-062-SEMARNAT-1994. Recuperado de http://dof.gob.mx/nota_detalle.php?codigo=4695581&fecha=13/05/1994
- Secretaría de Medio Ambiente y Recursos Naturales (2001). Norma Ambiental Nacional NOM-020-SEMARNAT-2001 Recuperado de <http://legismex.mty.itesm.mx/normas/rn/rn020-01.pdf>
- Secretaría de Medio Ambiente y Recursos Naturales (2007). Norma Ambiental Nacional NOM-015-SEMARNAT-SAGARPA-2007 Recuperado de <http://www.profepa.gob.mx/innovaportal/file/3331/1/nom-015-semarnat-sagarpa-2007.pdf>
- Secretaría de Medio Ambiente y Recursos Naturales (1996). Norma Ambiental Nacional NOM-001-SEMARNAT-1996 Recuperado de <http://www.estrucplan.com.ar/Legislacion/Mexico/NOM-001-ECOL.pdf>

- Secretaría de Medio Ambiente y Recursos Naturales (1996). Norma Ambiental Nacional NOM-059-SEMARNAT-2010 Recuperado de http://www.profepa.gob.mx/innovaportal/file/435/1/NOM_059_SEMARNAT_2010.pdf
- Secretaría de Medio Ambiente y Desarrollo Sustentable (2003). Norma Ambiental Estatal NAE-SEMADES-002/2003. Recuperado de <https://transparencia.info.jalisco.gob.mx/sites/default/files/OPERACI%C3%93N%20Y%20EXTRACCI%C3%93N%20DE.pdf>
- Troitiño Vinuesa, M. Á. (2005). *Ordenación del territorio y desarrollo territorial: la construcción de las geografías del futuro*. Geocalli. Año 7, Num.14 Recuperado de http://geografia.cucsh.udg.mx/sites/default/files/geocalli_07-14.pdf
- Troitiño Vinuesa, M. A. (2013). *Ordenación y Gestión del Territorio: Un necesario y urgente cambio de rumbo en las políticas territoriales y urbanas*. Recuperado de https://www.ucm.es/geografia_humana/troitino-vinuesa,-miguel-angel
- Wong González, P. (2010). *Ordenamiento Ecológico y Ordenamiento Territorial: retos para la gestión del desarrollo regional*. Recuperado de https://www.ucm.es/geografia_humana/troitino-v

UGA: Planicie semiondulada agrícola (Ag₁ 045-01 A)



Características Generales de la UGA

Superficie: 23353.88 ha. (27.47 %).

Poblados o sitios importantes: Tacotlán 601 hab., San Nicolás de los Abundis 388 hab., San José de Buenavista 313 hab., Los Puentes 244 hab., La Peña (La Peña de San Rafael) 208 hab., La Higuera 204 hab., El Consuelo 180 hab., Agua Colorada 171 hab., Agua Rica 166 hab., 154 hab., El Jagüey 122 hab., Quelitán el Viejo 112 hab., Buenavista 107 hab.

Coberturas:

Agricultura 22331.30 ha. (95.62 %).
Asentamientos humanos 418.17 ha. (1.79 %).
Bosque templado 90.34 ha. (0.39 %).
Bosque tropical caducifolio 89.80 ha. (0.38 %).
Cuerpos de agua 74.83 ha. (0.32 %).
Matorral 330.43 ha. (1.41 %).
Pastizal 19.02 ha. (0.08 %).

Riesgos Ambientales:

Zonas susceptibles de inundación y encharcamiento 11797.01 ha. (50.51 %).
Zonas susceptibles a deslizamiento de tierra 65.75 ha. (0.28 %).
Zonas de bajo riesgo 11491.04 ha. (49.20 %).

Relevancia Ambiental:

Aprovechamiento 22263.11 ha. (95.33 %).
Preservación 406.29 ha. (1.74 %).
Protección 104.62 ha. (0.45 %).
Restauración 579.28 ha. (2.48 %).

Zonas de recarga de acuíferos con un grado potencial:

Muy Alto 54.05 ha. (0.23 %).
Alto 127.29 ha. (0.55 %).
Moderado 11724.22 ha. (50.22 %).
Bajo 10502.27 ha. (44.98 %).
Muy Bajo 938.99 ha. (4.02 %).

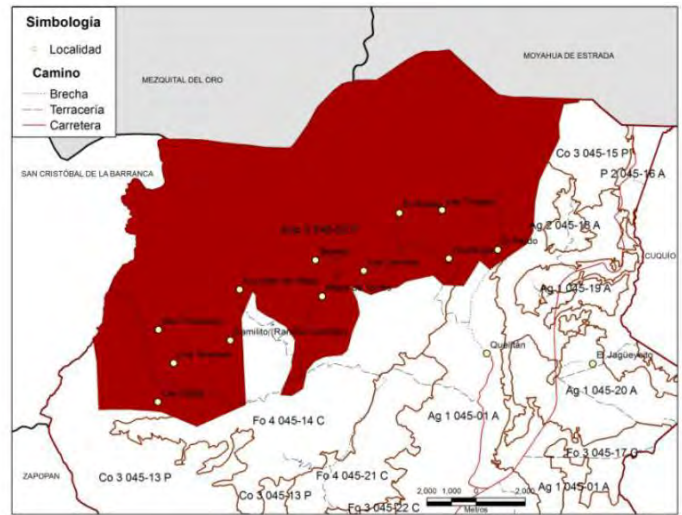
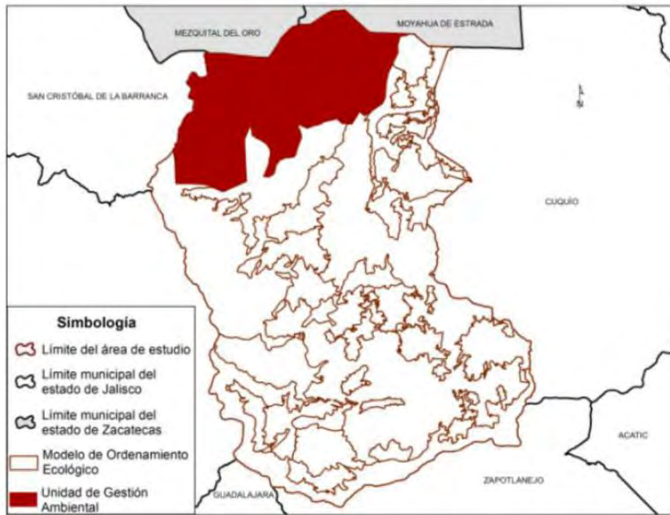
Lineamientos Ecológicos: Se mantiene un sistema altamente intervenido, con un índice de naturalidad de 3, con los siguientes lineamientos: Se gestionan 22,168.3 ha con un uso agrícola (tecnificada y no tecnificada) y 19.2 ha de pastizal, con la posibilidad de cambio de uso del suelo en 6705 ha de terrenos preferentemente forestales (uso agrícola) hacia infraestructura para la agricultura y la ganadería, así para los usos compatibles y condicionados. Se mantienen 74.83 ha de cuerpos de agua (presas del Ajedrez, La Mocha y San Antonio de los Vázquez). Se mantienen los siguientes terrenos forestales: 90.35 ha de bosque templado, 89.9 ha de bosque tropical caducifolio y 330.43 ha de matorral, con la posibilidad de modificar un máximo de 7.66 ha para la creación de infraestructura que permita promover los usos predominantes, compatibles y condicionados. La actividad forestal solo disminuye la biomasa vegetal, pero no se producen cambios en los tipos de vegetación presentes (no se forman terrenos preferentemente forestales). Se mantienen 435.66 ha de terrenos forestales donde se ubican las unidades de manejo para la conservación de la vida silvestre (UMAS). No hay cambios de uso de suelo para la creación de nuevos centros de población.

Estrategias:

- EFo1, 2, 3,
- 6. ECo 3, 4.
- EAg1, 2, 3, 4, 5, 6, 7, 8, 9, 10, 11, 12, 13, 14, 15.
- EP1, 2, 3, 4, 5, 6,
- 7. EMI1.
- EAh1, 2, 3, 5, 6, 7, 8, 11, 12, 13. ETu1, 2, 3, 4.
- EPeAc1, 2, 3, 4, 5, 6, 7,
- 8. EIn1, 2, 3, 4, 5.

Descripción de la UGA												
Escala	UGA	Clav. Uso Pred.	Clave de Fragilidad Ambiental	Núm. de UGA	Clave de Política Territorial	Fragilidad Ambiental	Política Territorial	Uso Predominante	Uso Compatible	Uso Condicionado	Uso Incompatible	Criterios
130000	1 045-01 A Ag	Ag	1	5-01	A	mm ma	mm ma	Agricultura	Pecuario Conservación	Pesca y acuicultura Turismo Asentamientos humanos Industria Forestal Minería		Fo 1, 4. Co 1, 2, 6, 7, 8, 9, 11. Ag 1, 2, 4, 5, 6, 7, 9, 10, 11, 12. P 1, 2, 3, 4, 6, 7. Mi 1, 2, 3, 4, 5. PeAc 1, 2. In 1. Ah 2, 3, 5, 7, 8, 10. Tu 2, 3, 4, 5. CC 1, 2, 3, 4, 5, 6, 7, 8.

**UGA: Área Natural Protegida Cuenca
 Alimentadora No. 043 de Jalisco (Anp₃ 045-02 P)**



Características Generales de la UGA

Superficie: 15824.12 ha. (18.61 %).

Poblados o sitios importantes: Mesa de Torres 27 hab., Tepaca 26 hab., Ocotengo 20 hab., El Pardo 7 hab., Camilito (Rancho Camilito) 4 hab., Los Tanques 4 hab., Las Tinajas 4 hab., Los Llanitos 3 hab., Las Vigas 3 hab., Cuyután de Abajo 2 hab., El Rodeo 2 hab., San Francisco 1 hab.

Coberturas:

Agricultura 1081.06 ha. (6.83 %).
 Bosque templado 1746.53 ha. (11.04 %).
 Bosque tropical caducifolio 10390.89 ha. (65.66 %).
 Cuerpos de agua 6.57 ha. (0.04 %).
 Matorral 615.95 ha. (3.89 %).
 Pastizal 1983.12 ha. (12.53 %).

Riesgos Ambientales:

Zonas susceptibles de inundación y encharcamiento 2295.61 ha. (14.51 %).
 Zonas susceptibles a deslizamiento de tierra 8633.73 ha. (54.56 %).
 Zonas de bajo riesgo 4894.59 ha. (30.93 %).

Relevancia Ambiental:

Aprovechamiento 5.37 ha. (0.03 %).
 Protección 15817.18 ha. (99.97 %).

Lineamientos Ecológicos: Los usos del suelo y los recursos naturales, se gestionan con base en lo que determina el decreto y el programa de manejo de esta área natural protegida de jurisdicción federal.

Estrategias: EFo1, 2, 3, 4.

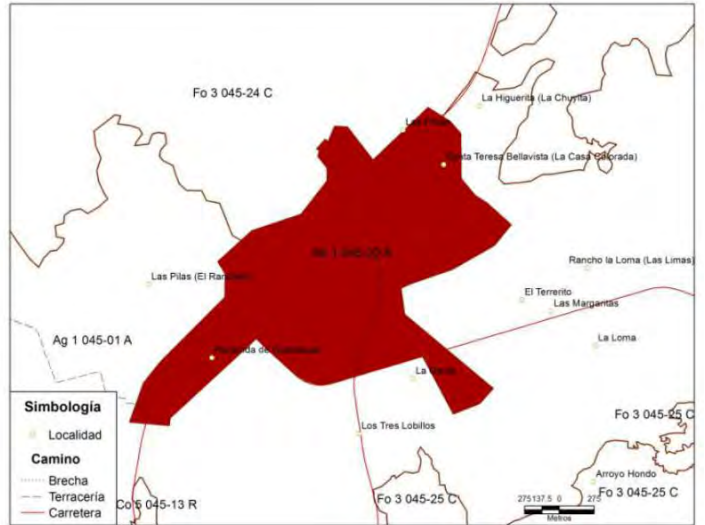
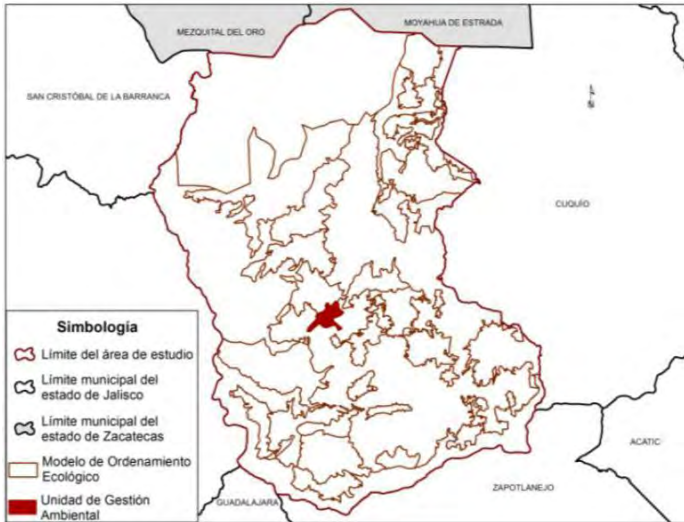
ECo1, 3, 4, 5.
 EAg1, 2, 5, 6, 7, 8, 9, 10, 12, 13, 14.
 EP1, 2, 7.
 EAh3, 5, 7, 12, 13.
 ETu1, 2, 3, 4.
 EPeAc1, 2, 3, 4.

Zonas de recarga de acuíferos con un grado potencial:

Muy alto 305.73 ha. (1.93 %).
 Alto 8478.09 ha. (53.58 %).
 Moderado 4915.18 ha. (31.06 %).
 Bajo 1999.45 ha. (12.64 %).
 Muy Bajo 124.58 ha. (0.79 %).

Descripción de la UGA												
Esca	UGA	Clav. Uso Pred.	Clave de Fragilidad Ambiental	Núm. de UGA	Clave de Política Territorial	Fragilidad Ambiental	Política Territorial	Uso Predominante	Uso Compatible	Uso Condicionado	Uso Incompatible	Criterios
	P		3				Prot. por uso	Área Natural Protegida	Conservación	Turismo Pesca y acuicultura Agricultura, Pecuaria Asentamientos Forestal	Industria Minería	Fo 1, 3, 4, 6, 7, 8. Co 1, 2, 3, 6, 8, 10, 11, 12. Ag 2, 3, 4, 5, 6, 9. P2 , 3. PeAc 1, 2. Ah 5. Tu 4, 5. CC 1, 4, 5, 7, 8.

UGA: Ixtlahuacán del Río (Ah₁ 045-03 A)



Características Generales de la UGA

Superficie: 329.07 ha. (0.39 %).

Poblad o sitios importantes: Ixtlahuacán del Río 6198 hab., Hacienda de Guadalupe 109 hab., Santa Teresa Bellavista (La Casa Colorada) 24 hab.

Coberturas:

Agricultura 101.05 ha. (30.71 %).
Asentamientos humanos 217.75 ha. (66.17 %).
Matorral 10.28 ha. (3.12 %).

Riesgos Ambientales:

Zonas susceptibles de inundación y encharcamiento 215.35 ha. (65.44 %).
Zonas susceptibles a deslizamiento de tierra 5.19 ha. (1.58 %).
Zonas de bajo riesgo 108.54 ha. (32.98 %).

Relevancia Ambiental:

Aprovechamiento 318.96 ha. (96.93 %).
Preservación 10.11 ha. (3.07 %).

Lineamientos Ecológicos: Unidad de Gestión ambiental sujeta a lo que establezca el Programa de Desarrollo Urbano o el Plan Parcial correspondiente.

Estrategias: ECo3, 5.

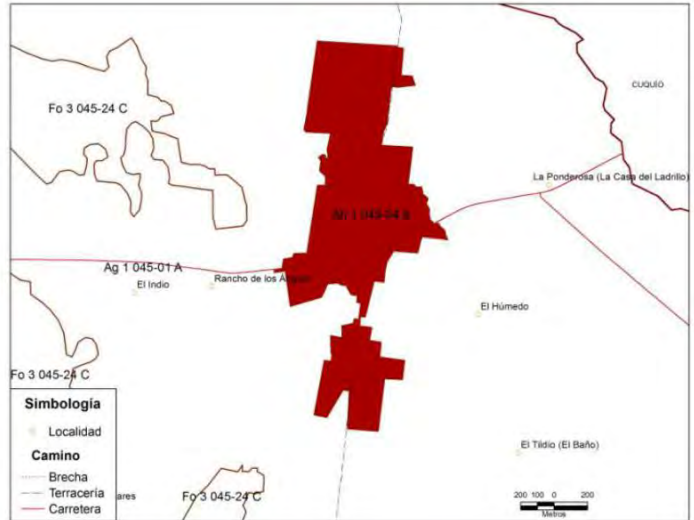
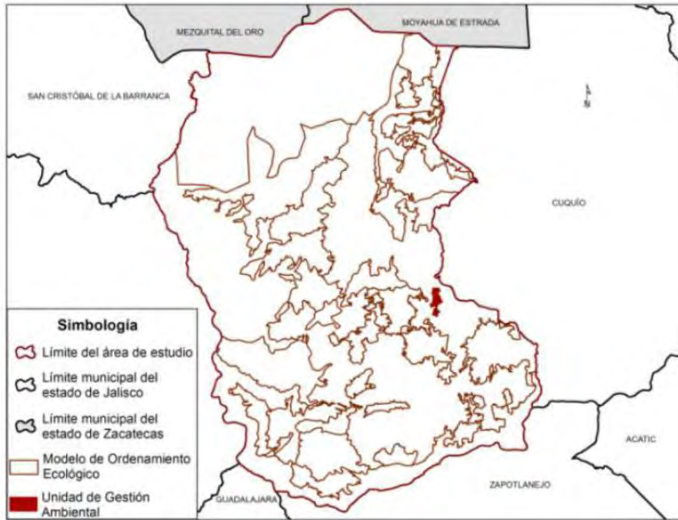
EAg15.
EAh1, 2, 3, 4, 5, 6, 7, 8, 9, 10, 11, 12, 13.
ETu1, 2, 3, 4.
EIn1, 2, 3, 4, 5.

Zonas de recarga de acuíferos con un grado potencial:

Moderado 93.02 ha. (28.27 %).
Bajo 205.54 ha. (62.46 %).
Muy bajo 30.52 ha. (9.27 %).

Descripción de la UGA												
Esca	UGA	Clav. Uso Pred.	Clave de Fragilidad Ambiental	Núm. de UGA	Clave de Política Territorial	Fragilidad Ambiental	Política Territorial	Uso Predominante	Uso Compatible	Uso Condicionado	Uso Incompatible	Criterios
1:50000	Ah 1 5- 3 A	Ah	1	045-03	A	Mínima	Aprovechamiento	Asentamiento humano	Turismo Conservación	Industria Agricultura	Pecuario Minería Pesca y acuicultura Forestal	Co 1, 8, 9. Ag 10. In 1, 2, 3. Ah 1, 2, 3, 4, 6, 7, 8, 9, 10, 11, 12, 13, 14. Tu 3, 4. CC 1, 2, 3, 4, 5, 6, 7, 8.

UGA: Palos Altos (Ah1 045-04 A)



Características Generales de la UGA

Superficie: 104.41 ha. (0.12 %).

Poblados o sitios importantes: Palos Altos 1080 hab.

Coberturas:
Asentamiento humano 104.41 ha. (100.00 %).

Riesgos Ambientales:
Zonas susceptibles de inundación y encharcamiento 104.41 ha. (100.00%).

Relevancia Ambiental:
Aprovechamiento 104.41 ha. (100.00 %).

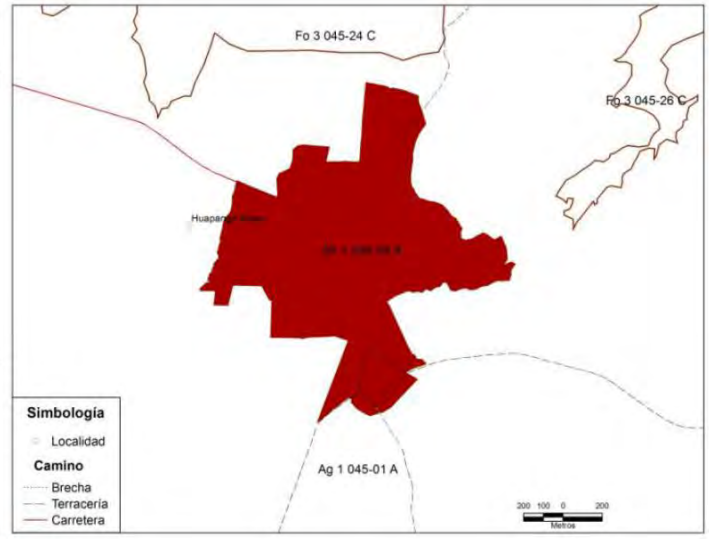
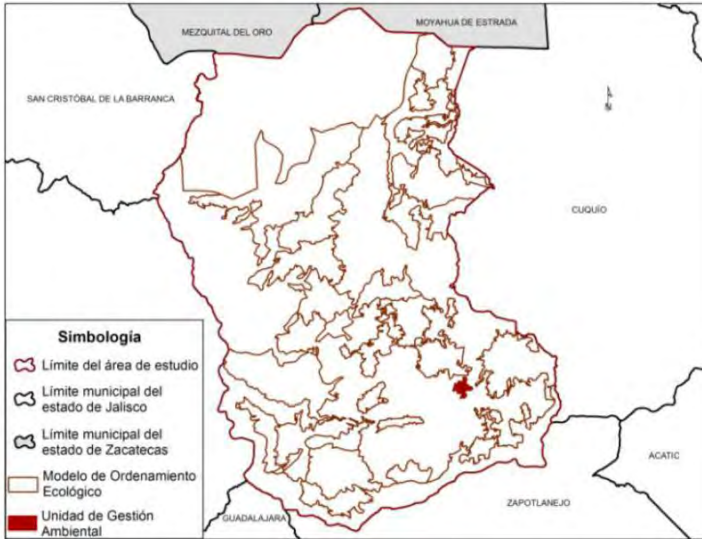
Lineamientos Ecológicos: Unidad de Gestión ambiental sujeta a lo que establezca el Programa de Desarrollo Urbano o el Plan Parcial correspondiente.

Estrategias: ECo3, 5.
EAg15.
EAh1, 3, 4, 6, 7, 8, 9, 10, 11, 13.
ETu1, 2, 3, 4.
EIn1, 2, 3, 4, 5.

Zonas de recarga de acuíferos con un grado potencial:
Bajo 91.06 ha. (87.22 %).
Muy bajo 13.34 ha. (12.78 %).

Descripción de la UGA												
Escala	UGA	Clav. Uso Pred.	Clave de Fragilidad Ambiental	Núm. de UGA	Clave de Política Territorial	Fragilidad Ambiental	Política Territorial	Uso Predominante	Uso Compatible	Uso Condicionado	Uso Incompatible	Criterios
0	5-4 Ah	Ah	1	045-04	A	Mínima	Asentamiento humano	Turismo Conservación	Industria Agricultura	Pecuario Minería Pesca y acuicultura Forestal	Co 1, 8, 9. Ag 10. In 1, 2, 3. Ah 1, 2, 3, 4, 6, 7, 8, 9, 10, 11, 12, 13, 14. Tu 3, 4. CC 1, 2, 3, 4, 5, 6, 7, 8.	

UGA: San Antonio de los Vázquez (Ah₁ 045-05 A)



Características Generales de la UGA

Superficie: 116.16 ha. (0.14 %).

Poblados o sitios importantes: San Antonio de los Vázquez 1658 hab.

Coberturas:
 Asentamientos humanos 116.16 ha. (100.00 %)

Riesgos Ambientales:
 Zonas susceptibles de inundación y encharcamiento 11.34 ha. (9.77 %).
 Zonas de bajo 104.81 ha. (90.23 %).

Relevancia Ambiental:
 Aprovechamiento 116.16 ha. (100.00 %).

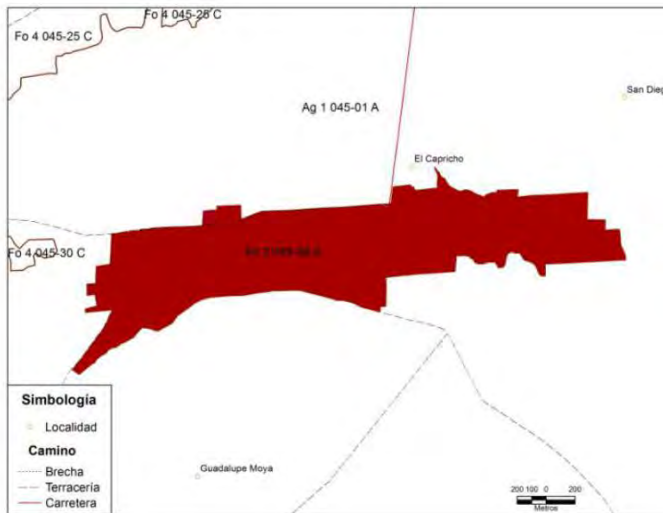
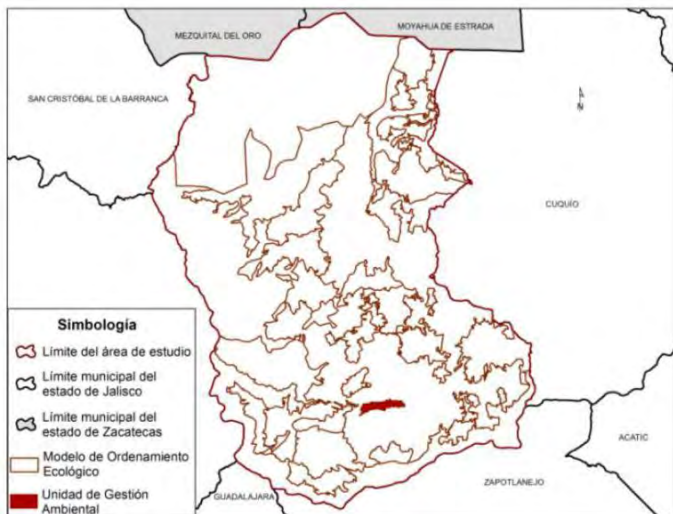
Lineamientos Ecológicos: Unidad de Gestión ambiental sujeta a lo que establezca el Programa de Desarrollo Urbano o el Plan Parcial correspondiente.

Estrategias: ECo3, 5.
 EAg15.
 EAh1, 3, 4, 5, 6, 7, 8, 9, 10, 11, 13.
 ETu1, 2, 3, 4.
 EIn1, 2, 3, 4, 5.

Zonas de recarga de acuíferos con un grado potencial:
 Bajo 8.05 ha. (6.93 %).
 Muy bajo 108.11 ha. (93.07 %).

Descripción de la UGA												
Escala	UGA	Clav. Uso Pred.	Clave de Fragilidad Ambiental	Núm. de UGA	Clave de Política Territorial	Fragilidad Ambiental	Política Territorial	Uso Predominante	Uso Compatible	Uso Condicionado	Uso Incompatible	Crterios
1:50000	Ah 1045-05 A	Ah	1	045-05	A	Mínima	Aprovechamiento	Asentamiento humano	Turismo Conservación	Industria Agricultura	Pecuario Minería Pesca y acuicultura Forestal	Co 1, 8, 9. Ag 10. In 1, 2, 3. Ah 1, 2, 3, 4, 6, 7, 8, 9, 10 11, 12, 13, 14. Tu 3, 4. CC 1, 2, 3, 4, 5, 6, 7, 8.

UGA: Trejos (Ah2 045-06 A)



Características Generales de la UGA

Superficie: 204.09 ha. (0.24 %).

Poblados o sitios importantes: Trejos 1398 hab.

Coberturas:

Asentamientos humanos: 204.09 ha. (100.00%).

Riesgos Ambientales:

Zonas susceptibles de inundación y encharcamiento
 166.66 ha. (81.66 %).

Zonas de bajo riesgo 37.43 ha. (18.34 %).

Relevancia Ambiental:

Aprovechamiento 204.09 ha. (100.00 %).

Lineamientos Ecológicos: Unidad de Gestión ambiental sujeta a lo que establezca el Programa de Desarrollo Urbano o el Plan Parcial correspondiente.

Estrategias: ECo3, 5.

EAg15.

EAh1, 2, 3, 4, 5, 6, 7, 8, 9, 10, 11, 13.

ETu1, 2, 3, 4.

EIn1, 2, 3, 4, 5.

Zonas de recarga de acuíferos con un grado potencial:

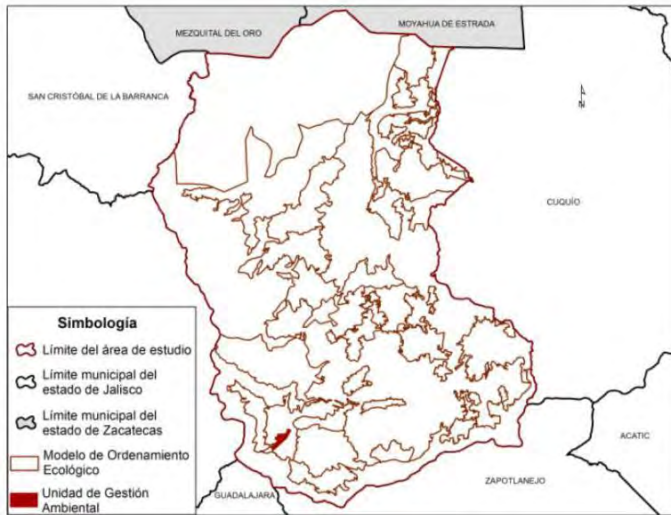
Moderado 3.07 ha. (1.51 %).

Bajo 194.58 ha. (95.34 %).

Muy bajo 6.43 ha. (3.15 %).

Descripción de la UGA												
Escala	UGA	Clav. Uso Pred.	Clave de Fragilidad Ambiental	Núm. de UGA	Clave de Política Territorial	Fragilidad Ambiental	Política Territorial	Uso Predominante	Uso Compatible	Uso Condicionado	Uso Incompatible	Criterios
1:50000	Ah 2 5- 6 A	Ah	2	045-06	A	Baja	Aprovechamiento	Asentamiento humano	Turismo Conservación	Industria Agricultura	Pecuario Minería Pesca y acuicultura Forestal	Co 1, 8, 9. Ag 10. In 1, 2, 3. Ah 1, 2, 3, 4, 6, 7, 8, 9, 10, 11, 12, 13, 14. Tu 3, 4. CC 1, 2, 3, 4, 5, 6, 7, 8.

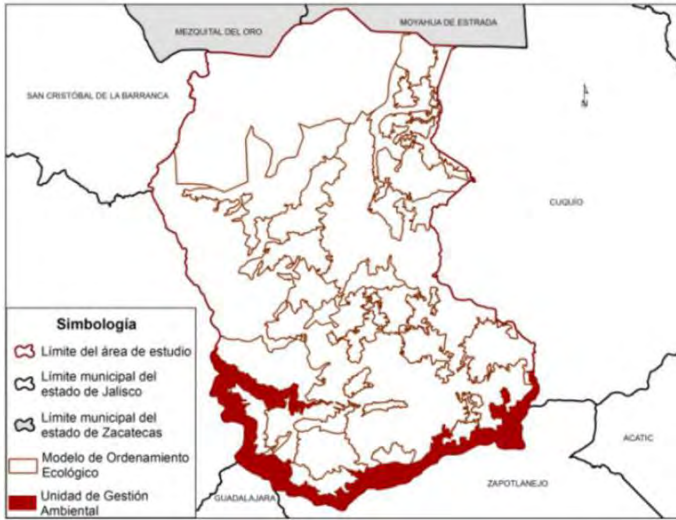
UGA: Mascuala (Ah3 045-07 A)



Características Generales de la UGA	
<p>Superficie: 81.82 ha. (0.10 %).</p> <p>Poblad os sitios importantes: Mascuala 862 hab.</p> <p>Riesgos Ambientales: Zonas susceptibles de inundación y encharcamiento 28.28 ha. (34.57 %). Zonas de bajo riesgo 53.54 ha. (65.43 %).</p> <p>Relevancia Ambiental: Aprovechamiento 78.59 ha. (96.06 %) Restauración 3.22 ha. (3.94 %)</p>	<p>Lineamientos Ecológicos: Unidad de Gestión ambiental sujeta a lo que establezca el Programa de Desarrollo Urbano o el Plan Parcial correspondiente.</p> <p>Estrategias: ECo3, 5. EAg15. EAh1, 3, 4, 5, 6, 7, 8, 9, 10, 11, 13. ETu1, 2, 3, 4. EIn1, 2, 3, 4, 5.</p> <p>Zonas de recarga de acuíferos con un grado potencial: Moderado 47.97 ha. (58.63 %). Bajo 33.85 ha. (41.37 %).</p>

Descripción de la UGA												
Esca	UGA	Clav. Uso Pred.	Clave de Fragilidad Ambiental	Núm. de UGA	Clave de Política Territorial	Fragilidad Ambiental	Política Territorial	Uso Predominante	Uso Compatible	Uso Condicionado	Uso Incompatible	Cr
1:50000	Ah 3 5- 7 A	Ah	3	045-07	A	Media	Aprovechamiento	Asentamiento humano	Turismo Conservación	Industria Agricultura	Pecuario Minería Pesca y acuicultura Forestal	Co 1, 8, 9. Ag 10. In 1, 2, 3. Ah 1, 2, 3, 5, 6, 7, 8, 9, 10, 11, 12, 13, 14. Tu 3, 4. CC 1, 2, 3, 4, 5, 6, 7, 8.

UGA: Área Natural Protegida Barrancas Río Verde-Santiago (Anp3 045-08 P)



Características Generales de la UGA

Superficie: 6414.93 ha. (7.55 %).

Poblados o sitios importantes: La Pitayera 15 hab.

Coberturas:
 Agricultura 302.64 ha. (4.72 %).
 Asentamientos humanos 2.59 ha. (0.04 %).
 Bosque templado 71.67 ha. (1.12 %).
 Bosque tropical caducifolio 5411.39 ha. (84.36 %).
 Matorral 466.17 ha. (7.27 %).
 Pastizal 160.46 ha. (2.50 %).

Riesgos Ambientales:
 Zonas susceptibles de inundación y encharcamiento 645.26 ha. (10.06 %).
 Zonas susceptibles a deslizamiento de tierra 4255.79 ha. (66.34 %).
 Zonas de bajo riesgo 1513.72 ha. (23.60 %).

Relevancia Ambiental:
 Aprovechamiento 233.47 ha. (3.64 %).
 Preservación 325.78 ha. (5.08 %).
 Protección 5814.54 ha. (90.68 %).
 Restauración 38.62 ha. (0.60 %).

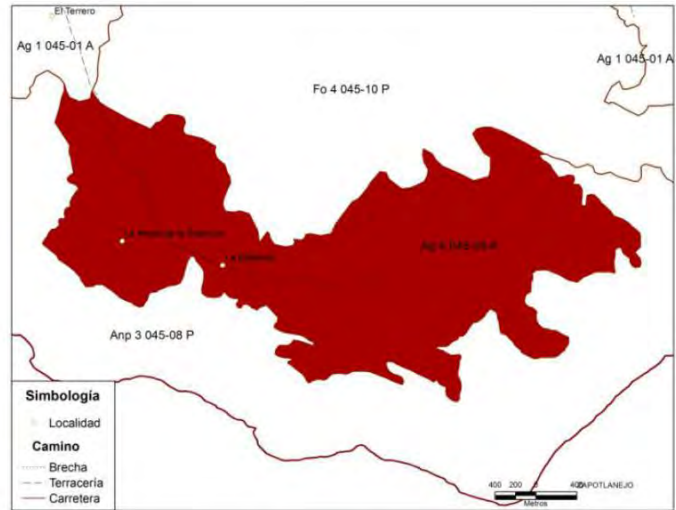
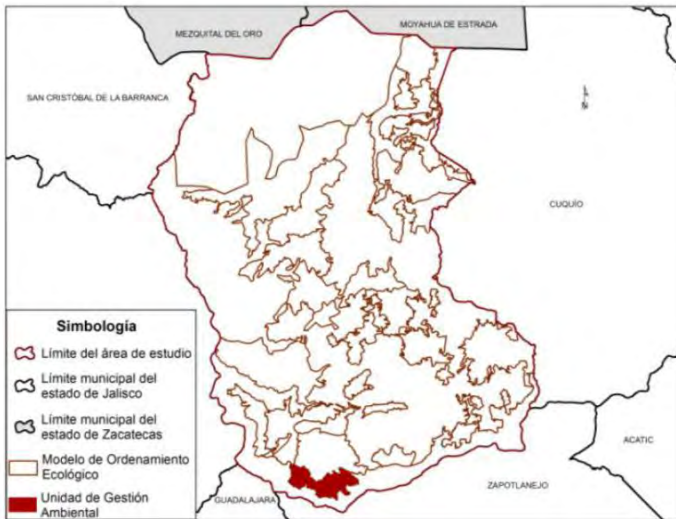
Lineamientos Ecológicos: Los usos del suelo y los recursos naturales, se gestionan con base en lo que determina el decreto y el programa de manejo de esta área natural protegida de jurisdicción Estatal.

Estrategias: EFo1, 2, 3.
 ECo1, 2, 3, 4, 5.
 EAg1, 2, 6, 7, 9, 12.
 EP1, 7.
 EAh2, 3, 5, 7, 13.
 ETu1, 2, 4.
 EPeAc1, 3, 4.

Zonas de recarga de acuíferos con un grado potencial:
 Muy alto 116.03 ha. (1.81 %).
 Alto 2619.03 ha. (40.84 %).
 Moderado 3250.54 ha. (50.69 %).
 Bajo 273.09 ha. (4.26 %).
 Muy bajo 153.73 ha. (2.40 %).

Descripción de la UGA												
Esca	UGA	Clav. Uso Pred.	Clave de Fragilidad Ambiental	Núm. de UGA	Clave de Política Territorial	Fragilidad Ambiental	Política Territorial	Uso Predominante	Uso Compatible	Uso Condicionado	Uso e	Criterios
1:50000	3 045-08P		3				Área Natural Protegida	Conservación Pesca y acuicultura Turismo	Agricultura Pecuario Asentamientos humanos Forestal	Minería Industria		Fo 1, 3, 4, 6, 7, 8. Co 1, 2, 3, 4, 5, 6, 8, 9, 10, 11, 12. Ag 2, 3, 4, 5, 6, 9. P 2, 3. PeAc 1, 2. Ah 5. Tu 4, 5. CC 1, 4, 5, 7, 8

UGA: Planicie semiondulada La Mesa de La Estancia (Ag2 045-09 A)



Características Generales de la UGA

Superficie: 819.60 ha. (0.96 %).

Poblados o sitios importantes: La Estancia 5 hab., La Mesa de La Estancia 2 hab.

Coberturas:

- Agricultura 298.70 ha. (36.44 %).
- Bosque templado 40.02 ha. (4.88 %).
- Bosque tropical caducifolio 304.60 ha. (37.16 %).
- Matorral 39.10 ha. (4.77 %).
- Pastizal 137.18 ha. (16.74 %).

Riesgos Ambientales:

- Zonas susceptibles de inundación y encharcamiento 75.82 ha. (9.25 %).
- Zonas susceptibles a deslizamiento de tierra 56.45 ha. (6.89 %).
- Zonas de bajo riesgo 687.34 ha. (83.86 %).

Relevancia Ambiental:

- Aprovechamiento 174.09 ha. (21.24 %).
- Preservación 47.20 ha. (5.76 %).
- Protección 598.32 ha. (73.00 %).

Zonas de recarga de acuíferos con un grado potencial:

- Muy alto 14.25 ha. (1.74 %).
- Alto 165.05 ha. (20.14 %).
- Moderado 376.02 ha. (45.88 %).
- Bajo 227.86 ha. (27.80 %).

Lineamientos Ecológicos: Se mantiene un sistema cultural asistido, con un índice de naturalidad de 4 con los siguientes lineamientos:

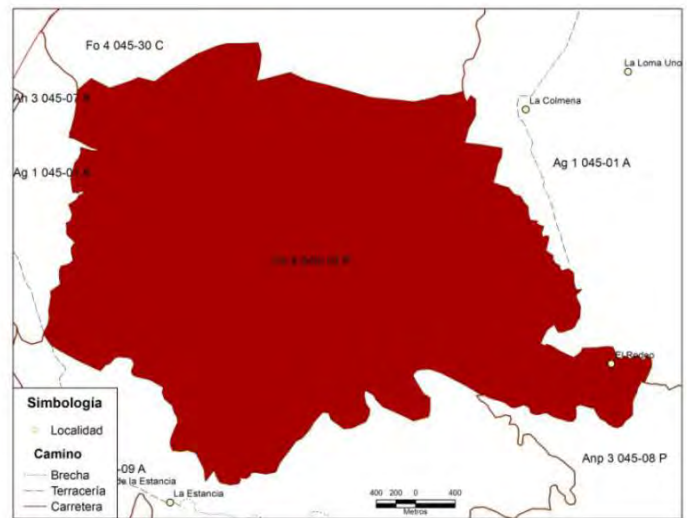
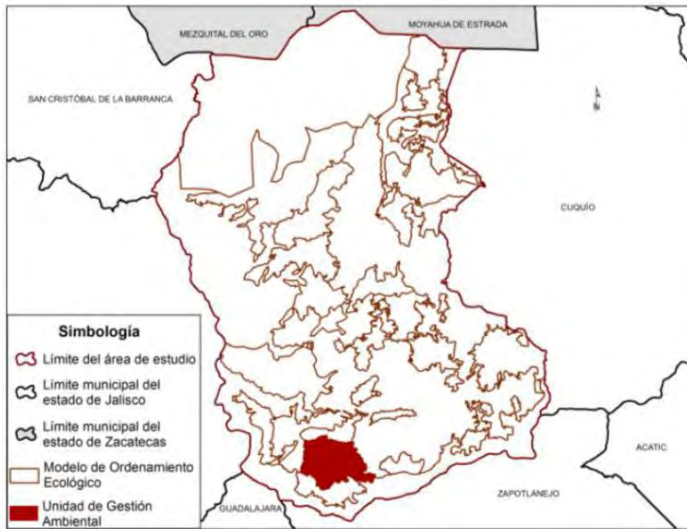
Se gestionan 298.70 ha. de agricultura y 137.18 ha. de pastizal, con la posibilidad de cambio de uso del suelo en 130.76 ha (terrenos preferentemente forestales) para dotar de infraestructura a las actividades agrícola y pecuaria. Se mantienen los siguientes terrenos forestales: 39.10 ha. de matorral, 40.02 ha, de bosque templado y 304.60 ha. de bosque tropical caducifolio, con la posibilidad de modificar un máximo de 5.76 ha para la creación de infraestructura que permita promover los usos predominantes, compatibles y condicionados. La actividad forestal solo disminuye la biomasa vegetal, pero no se producen cambios en los tipos de vegetación presentes (no se forman terrenos preferentemente forestales). No hay cambios de uso de suelo para la creación de nuevos centros de población.

Estrategias: EFo1, 2, 3.

- ECo1, 3,4, 5.
- EAg1, 2, 4, 5, 6, 7, 8, 9, 10, 11, 12, 13, 14.
- EP1, 7.
- EMi1.
- EAh3, 7, 8, 13.
- ETu1, 2, 3.

Descripción de la UGA													
Escaia	UGA	Clav. Uso Pred.	Clave de Fragilidad Ambiental	Núm. de UGA	Clave de Política Territorial	Fragilidad Ambiental	Política Territorial	Uso Predominante	Uso	Compatible	Uso Condicionado	Uso Incompatible	Criterios
1:50000	2 045-09 AAg	Ag	2	045-09	A	Baja	Asentamiento	Agricultura	Pecuario Conservación	Turismo Asentamientos humanos Forestal Minería	Industria Pesca y acuicultura		Fo 1, 3, 4, 6, 7, 8. Co 1, 2, 3, 4, 6, 7, 11. Ag 2, 3, 4, 5, 6, 7, 9. P 3, 5, 7. Mi 1, 2, 3, 4, 5. Ah 1, 5. Tu 2, 4, 5. CC 1, 4, 5, 7, 8

UGA: Cerro La Higuera (Fo4 045-10 P)



Características Generales de la UGA

Superficie: 1642.86 ha. (1.93 %).

Poblados o sitios importantes: El Rodeo 2 hab.

Coberturas:

- Agricultura 26.76 ha. (1.63 %).
- Bosque templado 230.70 ha. (14.04 %).
- Bosque tropical caducifolio 1338.97 ha. (81.50 %).
- Matorral 1.28 ha. (0.08 %).
- Pastizal 45.15 ha. (2.75 %).

Riesgos Ambientales:

- Zonas susceptibles de inundación y encharcamiento 100.81 ha. (6.14 %).
- Zonas susceptibles a deslizamiento de tierra 480.03 ha. (29.22 %).
- Zonas de bajo riesgo 1062.02 ha. (64.64 %).

Relevancia Ambiental:

- Aprovechamiento 9.73 ha. (0.59 %).
- Preservación 220.53 ha. (13.42 %).
- Protección 1360.97 ha. (82.84 %).
- Restauración 51.61 ha. (3.14 %).

Zonas de recarga de acuíferos con un grado potencial:

- Muy Alto 32.30 ha. (1.97 %).
- Alto 1314.19 ha. (79.99 %).
- Moderado 230.49 ha. (14.03 %).
- Bajo 60.32 ha. (3.67 %).
- Muy Bajo 5.55 ha. (0.34 %).

Lineamientos Ecológicos: Se mantiene un sistema cuasi-natural con un índice de naturalidad de 7 con los siguientes lineamientos:

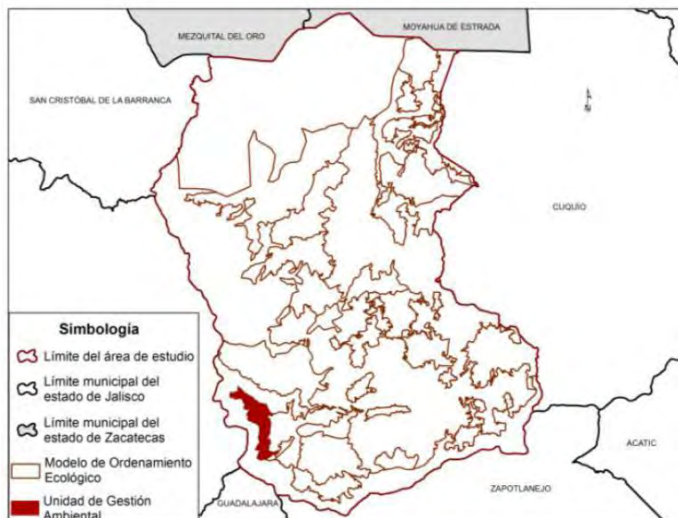
Se gestionan 26.7 ha de agricultura y 45.15 ha de pastizal, con la posibilidad de cambio de uso del suelo en 21.56 ha (terrenos preferentemente forestales) para dotar de infraestructura a las actividades agrícola y pecuaria. Se mantienen los siguientes terrenos forestales: 1338.97 ha. de bosque tropical caducifolio y 230.70 ha. de bosque templado, con la posibilidad de modificar un máximo de 23.56 ha para la creación de infraestructura que permita promover los usos predominantes, compatibles y condicionados. La actividad forestal solo disminuye la biomasa vegetal, pero no se producen cambios en los tipos de vegetación presentes (no se forman terrenos preferentemente forestales). No hay cambios de uso de suelo para la creación de nuevos centros de población.

Estrategias: EFo1, 2, 3.

- ECo1, 3, 4, 5.
- EAg1, 2, 6, 7, 9, 13.
- EP1, 7.
- EMi1.
- EAh3, 7, 13.
- ETu1, 2.

Descripción de la UGA															
Escala	UGA	Clav. Uso Pred.	Clave de Fragilidad Ambiental	Núm. de UGA	Clave de Política Territorial	Fragilidad Ambiental	Política Territorial	Uso Predominante	Uso	Compatible	Uso	Condicionado	Uso	Incompatible	Criterios
1:50000	4 045-10 P	Fo	4	045-10	P	Alta	Conservación	Forestal	Conservación	Turismo Asentamiento humano Agricultura Pecuario Minería	Industria Pesca y acuicultura				Fo 1, 2, 3, 4, 6, 7, 8. Co 1, 2, 3, 6, 9, 11. Ag 2, 3, 4, 5, 6, 9. P 3, 5. Mi 1, 2, 3, 4, 5. Ah 5. Tu 4, 5. CC 1, 4, 5, 7, 8

UGA: Planicie semiondulada El Mexicano (Co₃ 045-11 P)



Características Generales de la UGA

Superficie: 689.67 ha. (0.81 %).

Poblados o sitios importantes: El Mexicano 14 hab.

Coberturas:

- Agricultura 196.84 ha. (28.54 %).
- Bosque templado 112.76 ha. (16.35 %).
- Bosque tropical caducifolio 90.91 ha. (13.18 %).
- Matorral 194.67 ha. (28.23 %).
- Pastizal 94.48 ha. (13.70 %).

Riesgos Ambientales:

- Zonas susceptibles de inundación y encharcamiento 135.04 ha. (19.58 %).
- Zonas susceptibles a deslizamiento de tierra 65.04 ha. (9.43 %).
- Zonas de bajo riesgo 489.59 ha. (70.99 %).

Relevancia Ambiental:

- Aprovechamiento 261.93 ha. (37.98 %).
- Protección 353.24 ha. (51.22 %).
- Restauración 74.50 ha. (10.80 %).

Zonas de recarga de acuíferos con un grado potencial:

- Muy alto 26.97 ha. (3.91 %).
- Alto 202.85 ha. (29.41 %).
- Moderado 316.27 ha. (45.86 %).
- Bajo 143.57 ha. (20.82 %).

Lineamientos Ecológicos: Se mantiene un sistema cultural auto-mantenido, con un índice de naturalidad de 5 con los siguientes lineamientos:

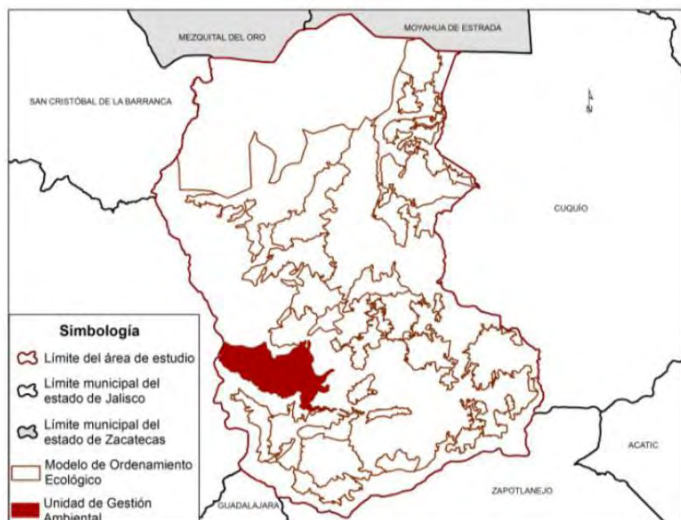
Se gestionan 196.84 ha. de agricultura y 94.48 ha. de pastizal con la posibilidad de cambio de uso del suelo en 87.40 ha (terrenos preferentemente forestales) para dotar de infraestructura a las actividades agrícola y pecuaria. Se mantienen los siguientes terrenos forestales: 112.76 ha. de bosque templado, 90.91 ha. de bosque tropical caducifolio y 194.67 ha. de matorral, con la posibilidad de modificar un máximo de 5.98 ha para la creación de infraestructura que permita promover los usos predominantes, compatibles y condicionados. Se mantienen los terrenos forestales presentes en 3.19 ha de las unidades de manejo para la conservación de la vida silvestre (UMAS). La actividad forestal solo disminuye la biomasa vegetal, pero no se producen cambios en los tipos de vegetación presentes (no se forman terrenos preferentemente forestales). No hay cambios de uso de suelo para la creación de nuevos centros de población.

Estrategias: EFo1, 2, 3.

- ECo1, 2, 3, 4, 5.
- EAg1, 2, 4, 5, 6, 7, 8, 9, 10, 11, 12, 13, 14.
- EP1, 2, 6, 7.
- EAh2, 3, 5, 7, 8, 12, 13.
- ETu1, 2, 3, 4.
- EPeAc1, 2, 3, 4, 5, 6.

Descripción de la UGA												
Esca	UGA	Clav. Uso Pred.	Clave de Fragilidad Ambiental	Núm. de UGA	Clave de Política Territorial	Fragilidad Ambiental	Política Territorial	Uso Predominante	Uso Compatible	Uso Condicionado	Uso Incompatible	Criterios
3	50P	0	3		F	di	Protección	Conservación	Pecuario	Turismo Asentamientos humanos Pesca y acuicultura Agricultura Forestal	Industria Minería	Fo 1, 3, 4, 6, 7, 8. Co 1, 2, 3, 4, 5, 7, 8, 9, 10, 11. Ag 2, 3, 4, 5, 6, 9. P 1, 2, 3, 6, 7. PeAc 1, 2. Ah 5. Tu 3, 4, 5. CC 1, 4, 5, 7, 8

UGA: Bosque tropical caducifolio El Ancón (Co5 045-12 R)



Características Generales de la UGA

Superficie: 2690.31 ha. (3.16%).

Poblados o sitios importantes: El Ancón 420 hab., El Paso de Guadalupe 327 hab., El Salvial 233 hab., San Miguel de Abajo 190 hab., El Chilar 172 hab., El Palomar 81 hab., San Miguel de Arriba 44 hab., La Ciénega 18 hab., Los Arroyos 7 hab., El Reparó 2 hab.

Coberturas:

Agricultura 665.00 ha. (24.72 %)
Asentamientos humanos 47.66 ha. (1.77 %)
Bosque templado 27.17 ha. (1.01 %)
Bosque tropical caducifolio 1768.20 ha. (65.72 %)
Matorral 72.04 ha. (2.68 %)
Pastizal 110.24 ha. (4.10 %)

Riesgos Ambientales:

Zonas susceptibles de inundación y encharcamiento 365.55 ha. (13.59 %).
Zonas susceptibles a deslizamiento de tierra 579.56 ha. (21.54 %).
Zonas de bajo riesgo 1745.18 ha. (64.87 %).

Relevancia Ambiental:

Aprovechamiento 15.41 ha. (0.57 %).
Preservación 52.04 ha. (1.93 %).
Protección 963.24 ha. (35.80 %).
Restauración 1659.61 ha. (61.69 %).

Lineamientos Ecológicos: Se mantiene un sistema cultural auto-mantenido con un índice de naturalidad de 5 con los siguientes lineamientos:

Se gestionan 665.00 ha de agricultura y 110.4 ha de pastizal, con la posibilidad de cambio de uso del suelo en 232.57 ha (terrenos preferentemente forestales) para dotar de infraestructura a las actividades agrícola y pecuaria. Se mantienen los siguientes terrenos forestales: 27.17 ha. de bosque templado, 1768.2 ha. de bosque tropical caducifolio y 72.04 ha. de matorral, con la posibilidad de modificar un máximo de 28.01 ha para la creación de infraestructura que permita promover los usos predominantes, compatibles y condicionados. La actividad forestal solo disminuye la biomasa vegetal, pero no se producen cambios en los tipos de vegetación presentes (no se forman terrenos preferentemente forestales). No hay cambios de uso de suelo para la creación de nuevos centros de población.

Estrategias: EFo1, 2, 3.

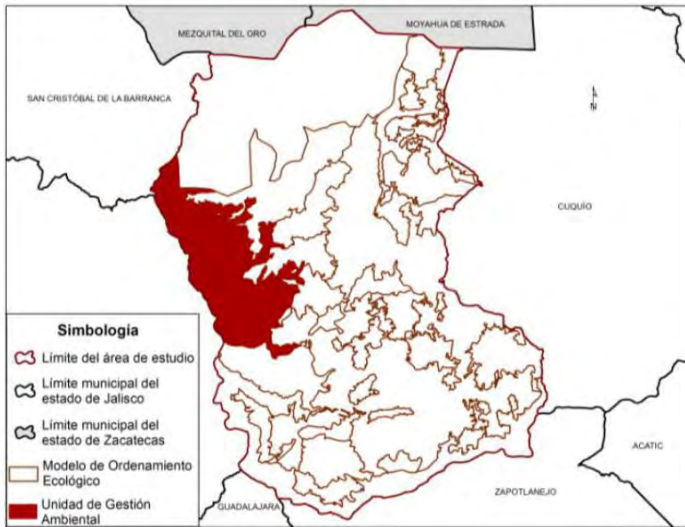
- ECo1, 2, 3, 4, 5.
- EAg1, 2, 6, 7, 9, 12, 13.
- EP1, 7.
- EAh1, 2, 3, 7, 11, 12, 13.
- ETu1, 2, 3.
- EIn1, 4, 5.

Zonas de recarga de acuíferos con un grado potencial:

Muy alto 573.25 ha. (21.31 %).
Alto 1210.10 ha. (44.99 %).
Moderado 721.38 ha. (26.82 %).
Bajo 183.59 ha. (6.83 %).
Muy bajo 1.20 ha. (0.04 %).

Descripción de la UGA												
Esca	UGA	Clav. UsoPred.	ClavedeFragilidad Ambiental	Num.deUGA	ClavedePolitica Territorial	FragilidadAmbiental	Politica Territorial	Uso Predominante	Uso Compatible	Uso Condicionado	Uso Incompatible	Cr
0	5 2 R	0	5	1 2	R	Máx fina	Rod nura dun	Conservación	Turismo	Agricultura, Pecuario Asentamientos humanos Forestal Industria	Minería Pesca y acuicultura	Fo 1, 3, 4, 6, 7. Co 1, 2, 3, 4, 5, 6, 8, 9, 10, 11. Ag 2, 3, 4, 5, 6, 8, 9. P 2, 3. In 1. Ah 5, 8. Tu 4, 5. CC 1, 2, 3, 4, 5, 6, 7, 8

UGA: Bosque tropical caducifolio El Rio Grande Santiago (Co₃ 045-13 P)



Características Generales de la UGA

Superficie: 8598.52 ha. (10.11 %).

Poblados o sitios importantes: El Pozo (El Rancho del Pozo) 23 hab., El Rincón 17 hab., Terrero de los Duraznos 2 hab., Las Peñas 1 hab.

Coberturas:

Agricultura 35.53 ha. (0.41 %). Bosque templado 218.22 ha. (2.54 %). Bosque tropical caducifolio 7709.45 ha. (89.66 %). Matorral 86.14 ha. (1.00 %). Pastizal 549.18 ha. (6.39 %).

Riesgos Ambientales:

Zonas susceptibles de inundación y encharcamiento 932.68 ha. (10.85 %). Zonas susceptibles a deslizamiento de tierra 5303.86 ha. (61.68 %). Zonas de bajo riesgo 2361.98 ha. (27.47 %).

Relevancia Ambiental:

Preservación 43.71 ha. (0.51 %). Protección 8485.19 ha. (98.69 %). Restauración 69.27 ha. (0.81 %).

Zonas de recarga de acuíferos con un grado potencial:

Muy alto 685.34 ha. (7.97 %). Alto 6236.43 ha. (72.55 %). Moderado 1226.22 ha. (14.26 %). Bajo 395.58 ha. (4.60 %). Muy bajo 52.55 ha. (0.61 %).

Lineamientos Ecológicos: Se mantiene un sistema sub-natural con un índice de naturalidad de 7 con los siguientes lineamientos:

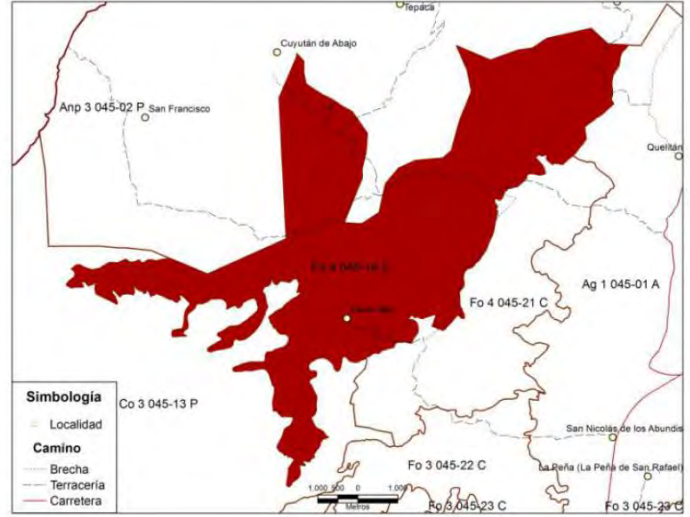
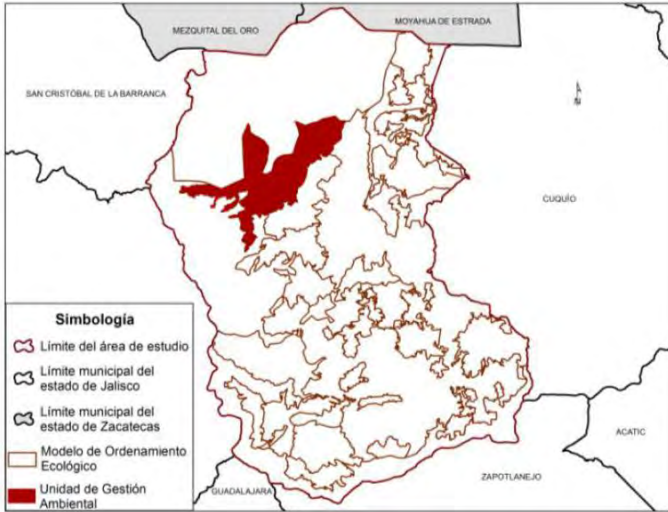
Se gestionan 35.53 ha de agricultura y 549.18 ha de pastizal, con la posibilidad de cambio de uso del suelo en 175.41 ha (terrenos preferentemente forestales) para dotar de infraestructura a las actividades agrícola y pecuaria. Se mantienen los siguientes terrenos forestales: 7709.45 ha de bosque tropical caducifolio, 218.22 ha de bosque templado, 86.14 ha de matorral, con la posibilidad de modificar un máximo de 120.21 ha para la creación de infraestructura que permita promover los usos predominantes, compatibles y condicionados. La actividad forestal solo disminuye la biomasa vegetal, pero no se producen cambios en los tipos de vegetación presentes (no se forman terrenos preferentemente forestales). No hay cambios de uso de suelo para la creación de nuevos centros de población.

Estrategias: EFO, 1, 2, 3.

- ECo1, 2, 3, 4, 5.
- EAg1, 2, 6, 7, 9, 12, 13.
- EP1, 7.
- EAh2, 3, 7, 12, 13.
- ETu1, 2, 3.

Descripción de la UGA												
Esca	UGA	Clav. Uso Pred.	Clave de Fragilidad Ambiental	Núm. de UGA	Clave de Política Territorial	Fragilidad Ambiental	Política Territorial	Uso Predominante	Uso Compatible	Uso Condicionado	Uso Incompatible	Criterios
	3 5- 10P	3	3					Conservación	Turismo	Agricultura, Pecuario Asentamientos humanos Forestal	Industria Pesca y acuicultura Minería	Fo 1, 3, 4, 6, 7. Co 1, 2, 3, 4, 5, 6, 8, 9, 10, 11, 12. Ag 2, 3, 4, 5, 6, 8, 9. P 2, 3. Ah 5. Tu 4, 5. CC 1, 4, 5, 7, 8

UGA: Bosque tropical y matorral El Cerro Alto (Fo4 045-14 C)



Características Generales de la UGA

Superficie: 4415.65 ha. (5.19 %).

Poblados o sitios importantes: Cerro Alto 18 hab., Cuyután de Arriba 9 hab.

Coberturas:

Agricultura 323.61 ha. (7.33 %).
Bosque templado 1903.55 ha. (43.11 %).
Bosque tropical caducifolio 79.62 ha. (1.80 %).
Matorral 1679.76 ha. (38.04 %).
Pastizal 429.12 ha. (9.72 %).

Riesgos Ambientales:

Zonas susceptibles de inundación y encharcamiento 582.91 ha. (13.20 %).
Zonas susceptibles a deslizamiento de tierra 1720.98 ha. (38.97 %).
Zonas de bajo riesgo 2111.73 ha. (47.82 %).

Relevancia Ambiental:

Aprovechamiento 7.97 ha. (0.18 %).
Preservación 4318.51 ha. (97.80 %).
Protección 89.15 ha. (2.02 %).

Lineamientos Ecológicos: Se mantiene un sistema sub-natural con un índice de naturalidad de 7 con los siguientes lineamientos:

Se gestionan 323.12 ha de agricultura y 429.12 ha. de pastizal, con la posibilidad de cambio de uso del suelo en 225.67 ha (terrenos preferentemente forestales) para dotar de infraestructura a las actividades agrícola y pecuaria. Se mantienen los siguientes terrenos forestales: 1903.55 ha. de bosque templado, 1679.76 ha. de matorral, 79.62 ha. de bosque tropical caducifolio, con la posibilidad de modificar un máximo de 54.94 ha para la creación de infraestructura que permita promover los usos predominantes, compatibles y condicionados. La actividad forestal solo disminuye la biomasa vegetal, pero no se producen cambios en los tipos de vegetación presentes (no se forman terrenos preferentemente forestales). No hay cambios de uso de suelo para la creación de nuevos centros de población.

Estrategias: EFo1, 2, 3, 4, 5.

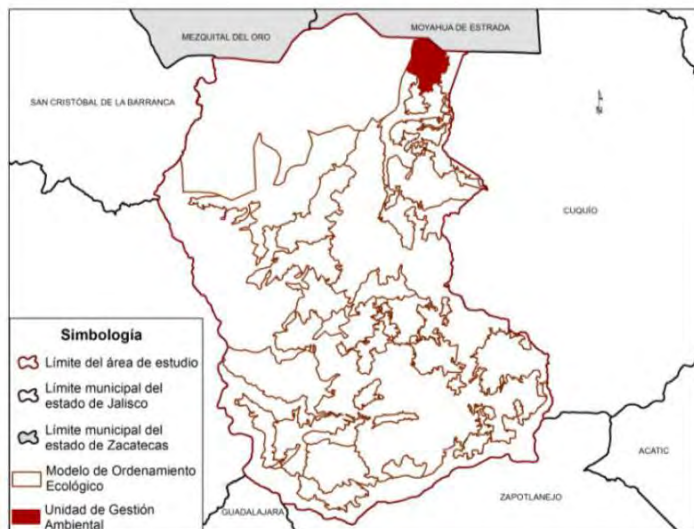
- ECo1, 3, 4.
- EAg1, 2, 6, 7, 9, 12, 13.
- EP1, 7.
- EMi1.
- EAh3, 7, 12, 13.
- ETu1, 2, 3.

Zonas de recarga de acuíferos con un grado potencial:

Muy alto 6.49 ha. (0.15 %).
Alto 1396.45 ha. (31.62 %).
Moderado 1777.44 ha. (40.25 %).
Bajo 1107.31 ha. (25.08 %).
Muy bajo 127.96 ha. (2.90 %).

Descripción de la UGA													
Escola	UGA	Clav. Uso Pred.	Clave de Fragilidad Ambiental	Núm. de UGA	Clave de Política Territorial	Fragilidad Ambiental	Política Territorial	Uso Predominante	Uso Compatible	Uso Condicionado	Uso Incompatible	Criterios	
1:50000	14 Fo	Fo	4	045-14	C	Alta	Conservación	Forestal	Conservación	Turismo Agricultura Pecuario Asentamiento humano Minería	Pesca y acuicultura Industria	Fo 1, 2, 3, 4, 6, 7, 8. Co 1, 2, 3, 6, 8, 10, 11. Ag 2, 3, 4, 5, 6, 9. P 2, 3. Mi 1, 2, 3, 4, 5. Ah 5. Tu 3, 4, 5. CC 1, 4, 5, 7, 8	

UGA: Bosque tropical caducifolio Río Juchipila (Co3 045-15 P)



Características Generales de la UGA

Superficie: 961.97 ha. (1.13 %).

Poblados o sitios importantes: El Aguacate de Abajo 7 hab.

Coberturas:

Agricultura 65.47 ha. (6.81 %). Bosque templado 32.25 ha. (3.35 %).
 Bosque tropical caducifolio 769.71 ha. (80.01 %).
 Pastizal 94.54 ha. (9.83 %).

Riesgos Ambientales:

Zonas susceptibles de inundación y encharcamiento 263.28 ha. (27.37 %).
 Zonas susceptibles a deslizamiento de tierra 312.44 ha. (32.48 %).
 Zonas de bajo riesgo 386.26 ha. (40.15 %).

Relevancia Ambiental:

Aprovechamiento 1.16 ha. (0.12 %).
 Preservación 33.14 ha. (3.45 %).
 Protección 927.67 ha. (96.43 %).

Zonas de recarga de acuíferos con un grado potencial:

Muy alto 133.75 ha. (13.90 %).
 Alto 638.66 ha. (66.39 %).
 Moderado 46.02 ha. (4.78 %).
 Bajo 143.48 ha. (14.92 %).

Lineamientos Ecológicos: Se mantiene un sistema sub-natural con un índice de naturalidad de 7 con los siguientes lineamientos:

Se gestionan 65.47 ha de agricultura y 95.54 ha de pastizal, con la posibilidad de cambio de uso del suelo en 48.38 ha (terrenos preferentemente forestales) para dotar de infraestructura a las actividades agrícola y pecuaria.

Se mantienen los siguientes terrenos forestales: 769.71 ha de bosque tropical caducifolio, 32.25 ha de bosque templado, con la posibilidad de modificar un máximo de 12.03 ha para la creación de infraestructura que permita promover los usos predominantes, compatibles y condicionados.

La actividad forestal solo disminuye la biomasa vegetal, pero no se producen cambios en los tipos de vegetación presentes (no se forman terrenos preferentemente forestales)

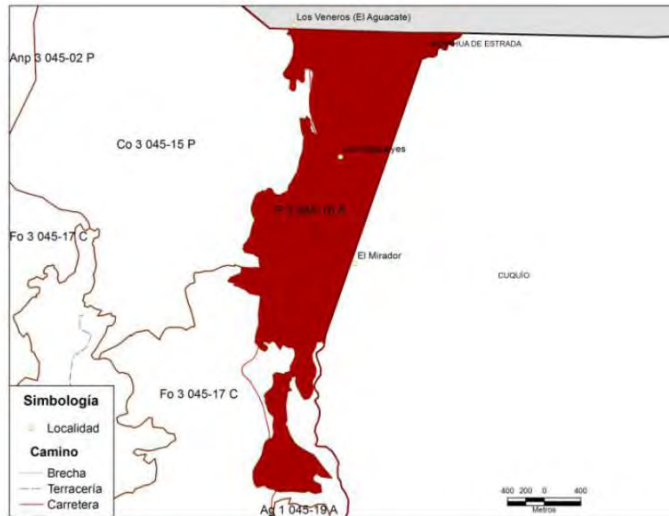
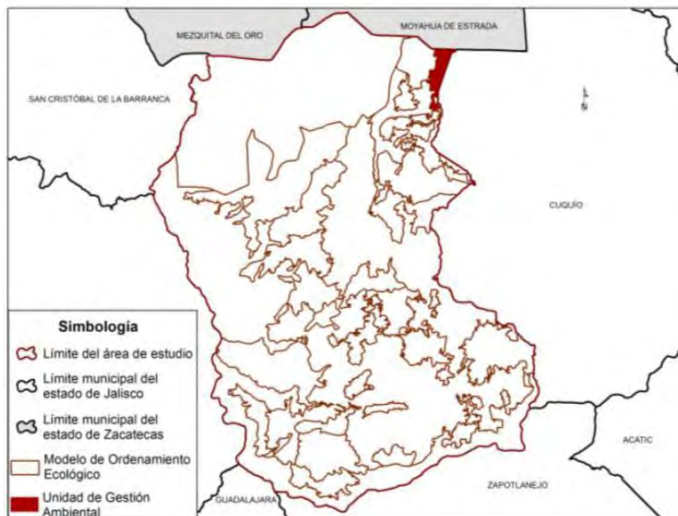
No hay cambios de uso de suelo para la creación de nuevos centros de población.

Estrategias: EFo1, 2, 3. ECo1, 2, 3, 4, 5. EAg1, 2, 6, 7, 9, 12. EP1, 7.

EAh3, 7,
 13. ETu1, 2.
 EPeAc1, 2, 3, 4, 5, 6.

Descripción de la UGA												
Escales	UGA	Clav.UsoPred.	ClavedeFragilidad Ambiental	Núm.deUGA	ClavedePolítica Territorial	FragilidadAmbiental	PolíticaTerritorial	Uso Predominante	Uso Compatible	Uso Condicionado	Uso Incompatible	Criterios
	3 5 5 0 P		3					Conservación	Turismo	Agricultura, Pecuaria Forestal Asentamientos humanos	Industria Minería Pesca y acuicultura	<p>Fo 1, 3, 4, 6, 7, 8.</p> <p>Co 1, 2, 3, 4, 5, 6, 8, 9, 10, 11, 12.</p> <p>Ag 2, 3, 4, 5, 6, 8, 9.</p> <p>P 2, 3.</p> <p>PeAc 1, 2.</p> <p>Ah 5.</p> <p>Tu 3, 4, 5.</p> <p>CC 1, 4, 5, 7, 8</p>

UGA: Pastizal y matorral Río Juchipila (P₂ 045-16 A)



Características Generales de la UGA

Superficie: 443.60 ha. (0.52 %).

Poblados o sitios importantes: Los Veneros (El Aguacate) 41 hab., Los Magueyos 9 hab., El Mirador 4 hab.

Coberturas:

Agricultura 152.74 ha. (34.43 %).
Bosque templado 1.13 ha. (0.26 %). Bosque tropical caducifolio 2.99 ha. (0.67 %).
Matorral 116.08 ha. (26.17 %).
Pastizal 170.65 ha. (38.47 %).

Riesgos Ambientales:

Zonas susceptibles de inundación y encharcamiento 156.56 ha. (35.30 %).
Zonas susceptibles a deslizamiento de tierra 32.42 ha. (7.31 %).
Zonas de bajo riesgo 254.52 ha. (57.39 %).

Relevancia Ambiental:

Aprovechamiento 399.45 ha. (90.10 %).
Preservación 43.88 ha. (9.90 %).

Lineamientos Ecológicos: Se mantiene un sistema cultural asistido, con un índice de naturalidad de 4 con los siguientes lineamientos:

Se gestionan 152.74 ha de agricultura y 170.65 ha de pastizal, con la posibilidad de cambio de uso del suelo en 97.02 ha (terrenos preferentemente forestales) para dotar de infraestructura a las actividades agrícola y pecuaria.

Se mantienen los siguientes terrenos forestales: 116.08 ha matorral y 2.99 ha de bosque tropical caducifolio, con la posibilidad de modificar un máximo de 1.8 ha para la creación de infraestructura que permita promover los usos predominantes, compatibles y condicionados. No hay cambios de uso de suelo para la creación de nuevos centros de población.

Estrategias: EFo1, 2.

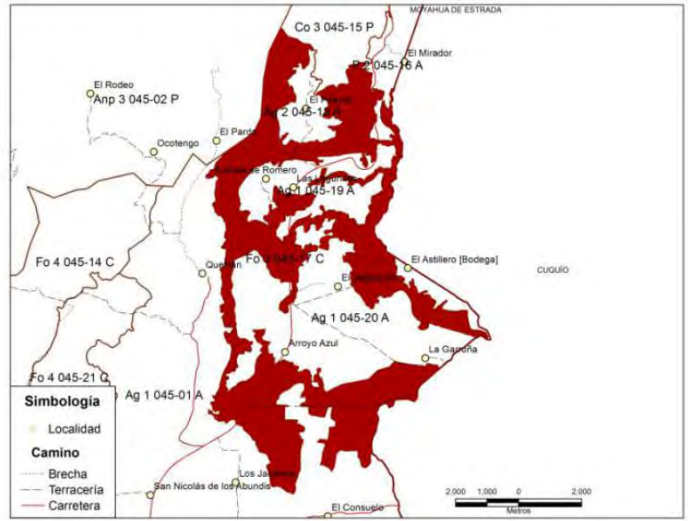
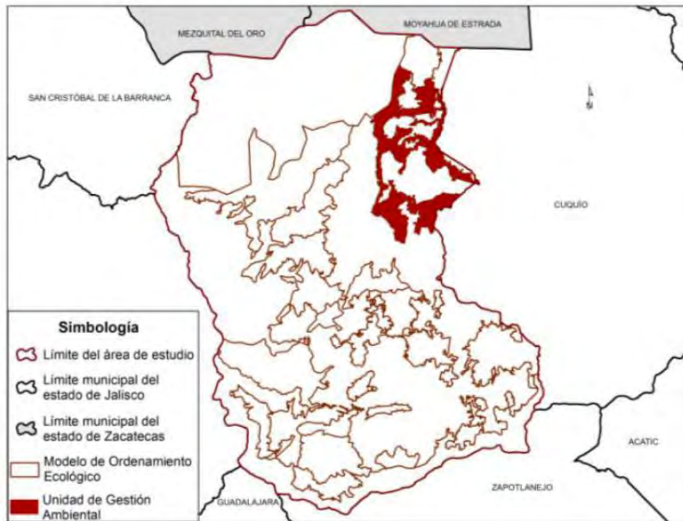
- ECo3, 4, 5.
- EAg1, 2, 3, 4, 5, 6, 7, 8, 9, 10, 11, 13, 14.
- EP1, 2, 3, 4, 5, 6, 7.
- EMi1.
- EAh 3, 7, 8, 13.
- ETu1, 2, 3.
- EIn1, 2, 3, 4, 5.

Zonas de recarga de acuíferos con un grado potencial:

Alto 25.82 ha. (5.83 %).
Moderado 229.56 ha. (51.82 %).
Bajo 174.35 ha. (39.35 %).
Muy bajo 13.30 ha. (3.00 %).

Descripción de la UGA												
Escala	UGA	Clav. Uso Pred.	Clave de Fragilidad Ambiental	Núm. del UGA	Clave de Política Territorial	Fragilidad Ambiental	Política Territorial	Uso Predominante	Uso Compatible	Uso Condicionado	Uso Incompatible	Criterios
1:30000 0	04 1 2 5- 6A P	P	2	045-16	A	Baja	Aprovechamiento	Pecuario	Agricultura Industria Conservación	Turismo Asentamientos humanos Minería	Pesca y acuicultura Forestal	Co 2, 6, 7, 8. Ag 2, 3, 4, 5, 6, 9, 12. P 2, 7. Mi 1, 2, 3, 4, 5. In 3. Ah 5. Tu 2, 3, 4, 5. CC 1, 4, 5, 7, 8

UGA: Bosque templado El Jagüey (Fo3 045-17 C)



Características Generales de la UGA

Superficie: 3630.67 ha. (4.27 %).

Poblados o sitios importantes: El Rodeo (El Salto del Cuervo) 3 hab., Rancho Nuevo 3 hab.

Coberturas:

- Agricultura 199.64 ha. (5.50 %).
- Bosque templado 2088.30 ha. (57.52 %).
- Bosque tropical caducifolio 65.49 ha. (1.80 %).
- Cuerpos de agua 3.87 ha. (0.11 %).
- Matorral 920.85 ha. (25.36 %).
- Pastizal 352.50 ha. (9.71 %).

Riesgos Ambientales:

- Zonas susceptibles de inundación y encharcamiento 1001.55 ha. (27.59 %).
- Zonas susceptibles a deslizamiento de tierra 703.28 ha. (19.37 %).
- Zonas de bajo riesgo 1925.83 ha. (53.04 %).

Relevancia Ambiental:

- Aprovechamiento 341.89 ha. (9.42 %).
- Preservación 3227.29 ha. (88.91 %).
- Protección 60.76 ha. (1.67 %).

Zonas de recarga de acuíferos con un grado potencial:

- Muy alto 232.28 ha. (6.40 %).
- Alto 2057.78 ha. (56.69 %).
- Moderado 718.55 ha. (19.80 %).
- Bajo 575.59 ha. (15.86 %).
- Muy bajo 45.54 ha. (1.25 %).

Lineamientos Ecológicos: Se mantiene un sistema seminatural, con un índice de naturalidad de 6 con los siguientes lineamientos:

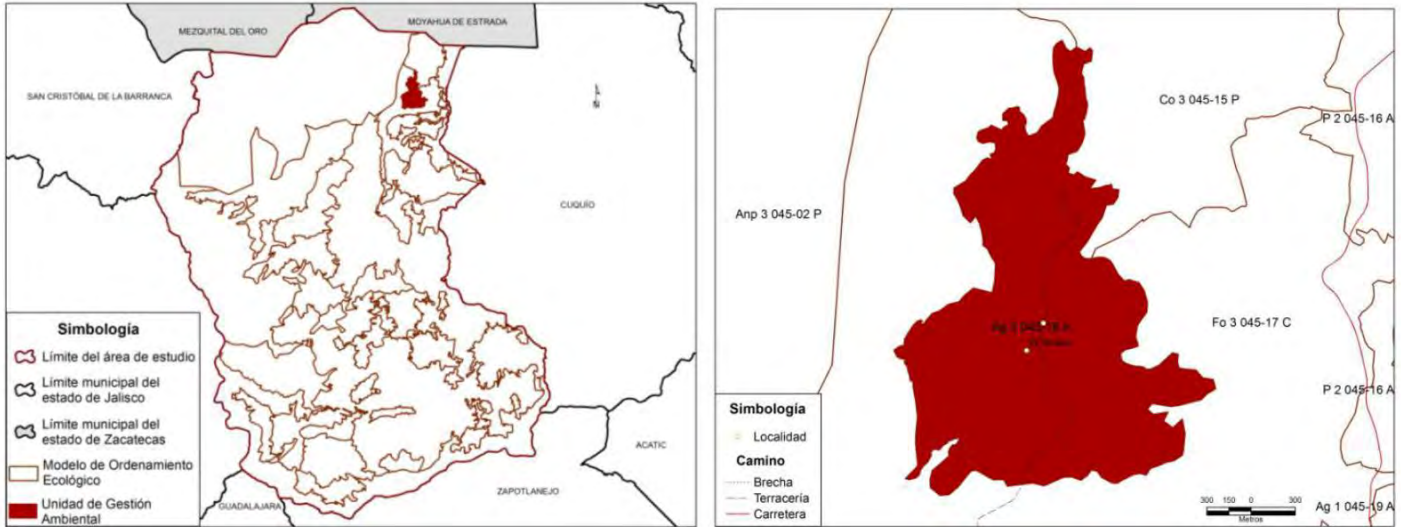
Se gestionan 199.64 ha de agricultura y 352.50 ha de pastizal, con la posibilidad de cambio de uso del suelo en 165.64 ha (terrenos preferentemente forestales) para dotar de infraestructura a las actividades agrícola y pecuaria. Se mantienen los siguientes terrenos forestales: 2088.30 ha de bosque templado, 920.85 ha de matorral, 65.59 ha de bosque tropical caducifolio, con la posibilidad de modificar un máximo de 46.12 ha para la creación de infraestructura que permita promover los usos predominantes, compatibles y condicionados. La actividad forestal solo disminuye la biomasa vegetal, pero no se producen cambios en los tipos de vegetación presentes (no se forman terrenos preferentemente forestales). No hay cambios de uso de suelo para la creación de nuevos centros de población.

Estrategias:

- EFo1, 2, 3.
- ECo1, 3, 4.
- EAg1, 2, 6,
- 12. EP1, 2, 7.
- EAh3, 7, 13.
- ETu1, 2, 3.
- EPeAc1, 2, 5.

Descripción de la UGA												
Escala	UGA	Clav. Uso Pred.	Clavete Fragilidad Ambiental	Núm. de UGA	Clavete Política Territorial	Fragilidad Ambiental	Política Territorial	Uso Predominante	Uso Compatible	Uso Condicionado	Uso Incompatible	Criterios
1:50000	Fo 045- 17 C	0	3	17		media	Conservación	Forestal	Conservación	Pesca y acuicultura Turismo Agricultura Pecuario Asentamiento Humano	Minería Industria	Fo 1, 3, 4, 6, 7, 8. Co 1, 2, 3, 6, 8, 9, 10, 11. Ag 2, 3, 4, 5, 6, 9, 12. P 2, 3, 5, 7. PeAc 1, 2. Ah 5. Tu 4, 5. CC 1, 4, 5, 7, 8

UGA: Planicie semiondulada El Pitayito (Ag₂ 045-18 A)



Características Generales de la UGA

Superficie: 313.10 ha. (0.37 %).

Poblados o sitios importantes: El Pitayito 85 hab.,
El Terrero 55 hab.

Coberturas:

Agricultura 307.23 ha. (98.13 %).
Cuerpos de agua 1.88 ha. (0.60 %).
Pastizal 3.99 ha. (1.28 %).

Riesgos Ambientales:

Zonas susceptibles de inundación y encharcamiento
49.49 ha. (15.81 %).
Zonas susceptibles a deslizamiento de tierra 23.55 ha.
(7.52 %).
Zonas de bajo riesgo 240.07 ha. (76.67 %).

Relevancia Ambiental:

Aprovechamiento 312.10 ha. (99.68 %).
Protección 1.00 ha. (0.32 %).

Lineamientos Ecológicos: Se mantiene un sistema cultural asistido, con un índice de naturalidad de 4 con los siguientes lineamientos:
Se gestionan 307.23 ha de agricultura, 3.99 ha de pastizal, con la posibilidad de cambio de uso del suelo en 93.37 ha (terrenos preferentemente forestales) para dotar de infraestructura a las actividades agrícola y pecuaria y el resto de los usos compatibles y condicionados. Se mantiene 1.88 ha de cuerpos de agua. No hay cambios de uso de suelo para la creación de nuevos centros de población.

Estrategias: EFo1, 2.

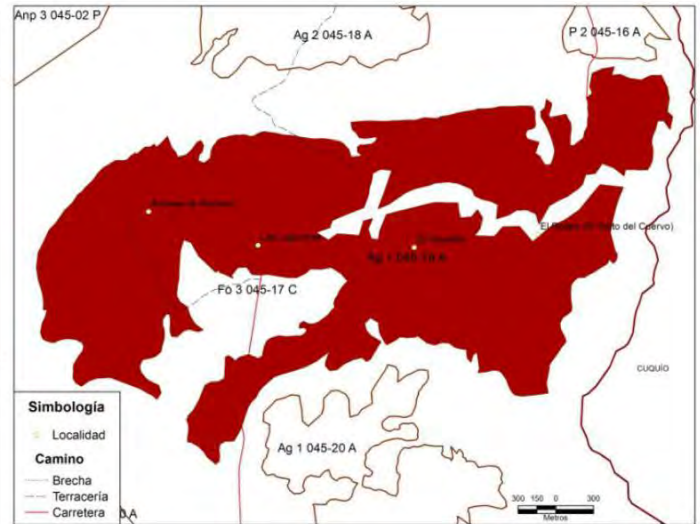
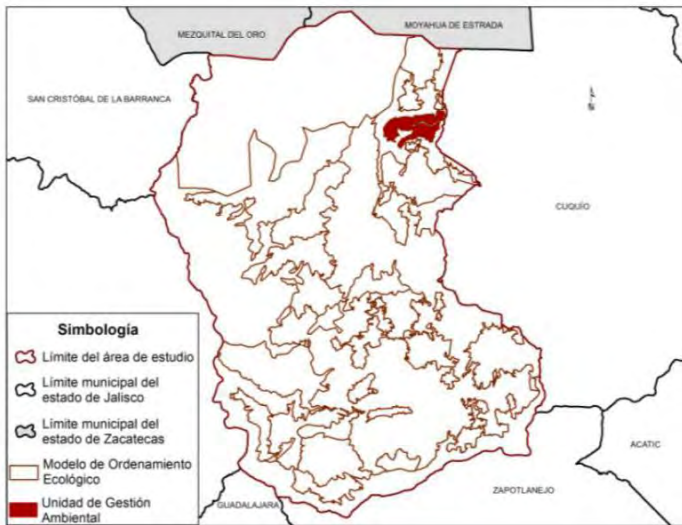
ECo3, 4.
EAg1, 2, 4, 5, 6, 7, 8, 9, 10, 11, 12, 13, 14.
EP1, 7.
EMi1.
EAh3, 7, 8, 12, 13.
ETu1, 2, 3.
EPeAc1, 2, 3, 4, 5, 6, 7.
EIn2.

Zonas de recarga de acuíferos con un grado potencial:

Moderado 217.56 ha. (69.49 %).
Bajo 95.54 ha. (30.51 %).

Descripción de la UGA												
Escola	UGA	Clav.UsoPred.	ClavedeFragilidad Ambiental	Núm.deUGA	ClavedePolítica Territorial	FragilidadAmbiental	Política Territorial	Uso Predominante	Uso Compatible	Uso Condicionado	Uso Incompatible	Criterios
1:5000 00	2 045-18 AAag	A g	2	045- 18	A	Baja	Aprensión alto	Agricultura	Pecuario Pesca y acuicultura Conservación	Turismo Asentamientos humanos Industria Minería	Forestal	Fo 1. Co 1, 2, 6, 7, 11. Ag 2, 3, 4, 5, 6, 9. P 6. Mi 1, 2, 3, 4, 5. PeAc 1, 2. In 2. Ah 5. Tu 2, 4, 5. CC 1, 4, 5, 7, 8

UGA: Planicie semiondulada Ánimas de Romero (Ag₁ 045-19 A)



Características Generales de la UGA

Superficie: 718.95 ha. (0.85 %).

Poblados o sitios importantes: Ánimas de Romero 60 hab., El Soyallito 6 hab., Las Lagunitas 4 hab.

Coberturas:

Agricultura 712.96 ha. (99.17 %).
 Asentamientos humanos 4.58 ha. (0.64 %).
 Cuerpos de agua 1.41 ha. (0.20 %).

Riesgos Ambientales:

Zonas susceptibles de inundación y encharcamiento 178.25 ha. (24.79 %).
 Zonas susceptibles a deslizamiento de tierra 22.94 ha. (3.19 %).
 Zonas de bajo riesgo 517.76 ha. (72.02 %).

Relevancia Ambiental:

Aprovechamiento 615.69 ha. (85.64 %).
 Preservación 103.26 ha. (14.36 %).

Lineamientos Ecológicos: Se mantiene un sistema cultural asistido, con un índice de naturalidad de 4 con los siguientes lineamientos:

Se gestionan 712.96 ha de agricultura, con la posibilidad de cambio de uso del suelo en 213.89 ha (terrenos preferentemente forestales) para dotar de infraestructura a las actividades agrícola y el resto de los usos compatibles y condicionados. Se mantienen 1.41 ha de cuerpos de agua. No hay cambios de uso de suelo para la creación de nuevos centros de población.

Estrategias: ECo3, 4.

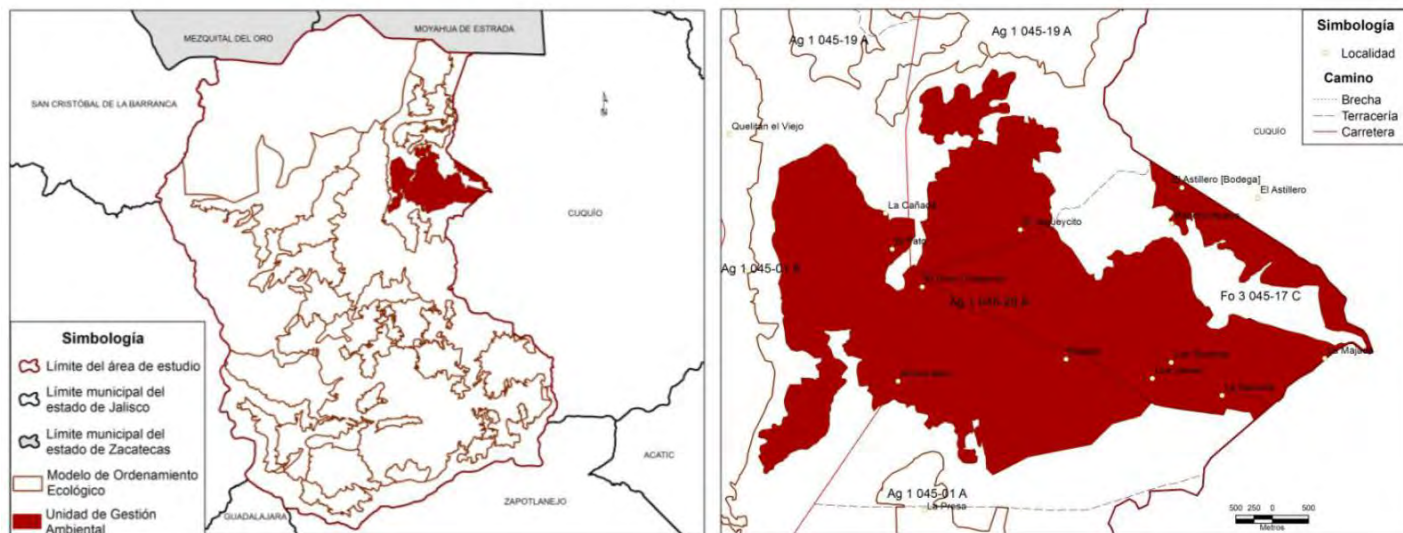
- EAg1, 2, 3, 4, 5, 6, 7, 8, 9, 10, 11, 12, 13, 14.
- EP1, 2, 4, 6, 7. EMI1.
- EAh3, 7, 8, 13. ETu1, 2, 3.
- EIn1, 2, 3.

Zonas de recarga de acuíferos con un grado potencial:

Moderado 308.34 ha. (42.89 %).
 Bajo 406.61 ha. (56.56 %).
 Muy bajo 3.99 ha. (0.56 %).

Descripción de la UGA															
Escala	UGA	Clav.Usopred.	ClavedeFragilidad Ambiental	Núm.deUGA	ClavedePolítica Territorial	FragilidadAmbiental	PolíticaTerritorial	Uso	Predominante	Uso	Compatible	Uso	Condicionado	Uso Incompatible	Criteria
1:50000	1- 19A Ag	A	g	1	045-19	A	Baja	Aproachamí etab	Agricultura	Pecuario Conservación	Turismo Asentamientos humanos Industria Minería	Forestal Pesca y acuicultura			Co 1, 2, 6. Ag 2, 3, 4, 5, 6, 9, 12. P 6. Mi 1, 2, 3, 4, 5. In 2. Ah 3, 5. Tu 2, 3, 4, 5. CC 1, 4, 5, 7, 8

UGA: Planicie semiodulada El Jagüeycito (Ag₁ 045-20 A)



Características Generales de la UGA

Superficie: 2176.64 ha. (2.56 %).

Poblados o sitios importantes: La Garruña 232 hab., El Jagüeycito 178 hab., Los Llanos 97 hab., La Majada 47 hab., El Pato 34 hab., El Astillero [Bodega] 29 hab., Arroyo Azul 16 hab., Ruelas 10 hab., El Astillero 4 hab., La Cañada 4 hab., El Gran Chaparral 3 hab., Los Terreros 1 hab.

Coberturas:

Agricultura 2023.72 ha. (92.98 %).
Asentamientos humanos 35.17 ha. (1.62 %).
Bosque templado 72.14 ha. (3.31 %).
Cuerpos de agua 21.10 ha. (0.97 %).
Matorral 4.20 ha. (0.19 %).
Pastizal 20.18 ha. (0.93 %).

Riesgos Ambientales:

Zonas susceptibles de inundación y encharcamiento 1570.78 ha. (72.17 %).
Zonas susceptibles a deslizamiento de tierra 12.54 ha. (0.58 %).
Zonas de bajo riesgo a inundaciones 593.23 ha. (27.26 %).

Relevancia Ambiental:

Aprovechamiento 1936.90 ha. (89.01 %).
Preservación 239.18 ha. (10.99 %).

Zonas de recarga de acuíferos con un grado potencial:

Muy alto 59.35 ha. (2.73 %).
Alto 15.22 ha. (0.70 %).
Moderado 1391.77 ha. (63.97 %).
Bajo 615.25 ha. (28.28 %).
Muy bajo 94.09 ha. (4.32 %).

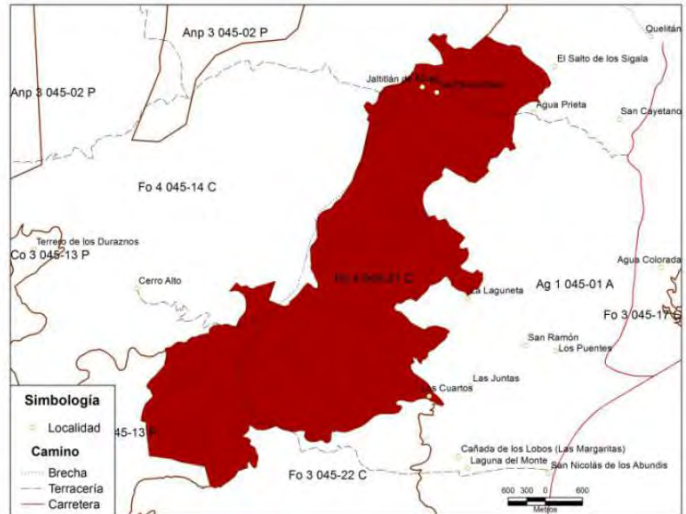
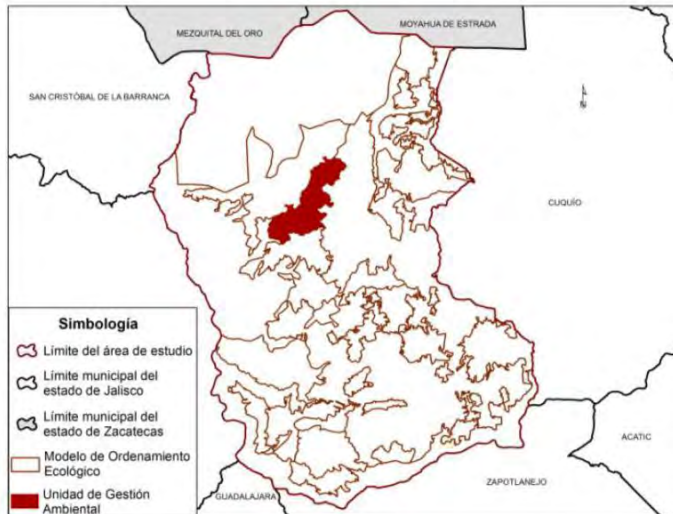
Lineamientos Ecológicos: Se mantiene un sistema cultural asistido, con un índice de naturalidad de 4 con los siguientes lineamientos: Se gestionan 2023.72 ha de agricultura, con la posibilidad de cambio de uso del suelo en 613.17 ha (terrenos preferentemente forestales) para dotar de infraestructura a las actividades agrícola y el resto de los usos compatibles y condicionados. Se mantienen 21.10 ha de cuerpos de agua. Se mantienen los siguientes terrenos forestales: 72.14 ha bosque templado, con la posibilidad de modificar un máximo de 1.15 ha para la creación de infraestructura que permita promover los usos predominantes, compatibles y condicionados. La actividad forestal solo disminuye la biomasa vegetal, pero no se producen cambios en los tipos de vegetación presentes (no se forman terrenos preferentemente forestales). No hay cambios de uso de suelo para la creación de nuevos centros de población.

Estrategias: EFo1, 2, 3,

- 4. ECo3, 4, 5.
- EAg1, 2, 3, 4, 5, 6, 7, 8, 9, 10, 11, 12, 13, 14, 15.
- EP1, 2, 3, 4, 5, 6, 7.
- EAh2, 3, 7, 8, 12, 13.
- ETu1, 2, 3.
- EPeAc5.
- EIn1, 2, 3.

Descripción de la UGA												
Escales	UGA	Clav. Uso Pred.	Clave de Fragilidad Ambiental	Núm. del UGA	Clave de Política Territorial	Fragilidad Ambiental	Política Territorial	Uso Predominante	Uso Compatible	Uso Condicionado	Uso Incompatible	Criterios
0000	052 1 5- 0 AAg	Ag	1	20	A	2a	Aprovechamiento	Agricultura	Pecuario Conservación	Pesca y acuicultura Turismo Asentamientos humanos Forestal	Minería	Fo 1, 4, 5, 6, 7, 8. Co 1, 2, 3, 6, 7, 8, 9, 10, 11. Ag 2, 3, 4, 5, 6, 7, 9, 12. P 3, 5, 7. PeAc 1, 2. Ah 5. Tu 2, 3, 4, 5. CC 1, 4, 5, 7, 8

UGA: Bosque templado y pastizal Cerro Alto (Fo4 045-21 C)



Características Generales de la UGA

Superficie: 1781.83 ha. (2.10 %).

Poblados o sitios importantes: Los Cuartos 8 hab., La Piedra Bola 8 hab., Jaltitlán de Abajo 1 hab.

Coberturas:

Agricultura 490.47 ha. (27.53 %). Bosque templado 534.83 ha. (30.02 %). Bosque tropical caducifolio 480.13 ha. (26.95 %). Cuerpos de agua 3.24 ha. (0.18 %). Matorral 102.51 ha. (5.75 %). Pastizal 170.65 ha. (9.58 %).

Riesgos Ambientales:

Zonas susceptibles de inundación y encharcamiento 301.65 ha. (16.93 %). Zonas susceptibles a deslizamiento de tierra 658.86 ha. (36.98 %). Zonas de bajo riesgo 821.36 ha. (46.10 %).

Relevancia Ambiental:

Aprovechamiento 440.43 ha. (24.72 %). Preservación 1030.77 ha. (57.85 %). Protección 310.66 ha. (17.43 %).

Zonas de recarga de acuíferos con un grado potencial:

Muy alto 46.79 ha. (2.63 %). Alto 809.23 ha. (45.42 %). Moderado 459.86 ha. (25.81 %). Bajo 388.19 ha. (21.79 %). Muy bajo 77.77 ha. (4.36 %).

Lineamientos Ecológicos: Se mantiene un sistema seminatural, con un índice de naturalidad de 6 con los siguientes lineamientos:

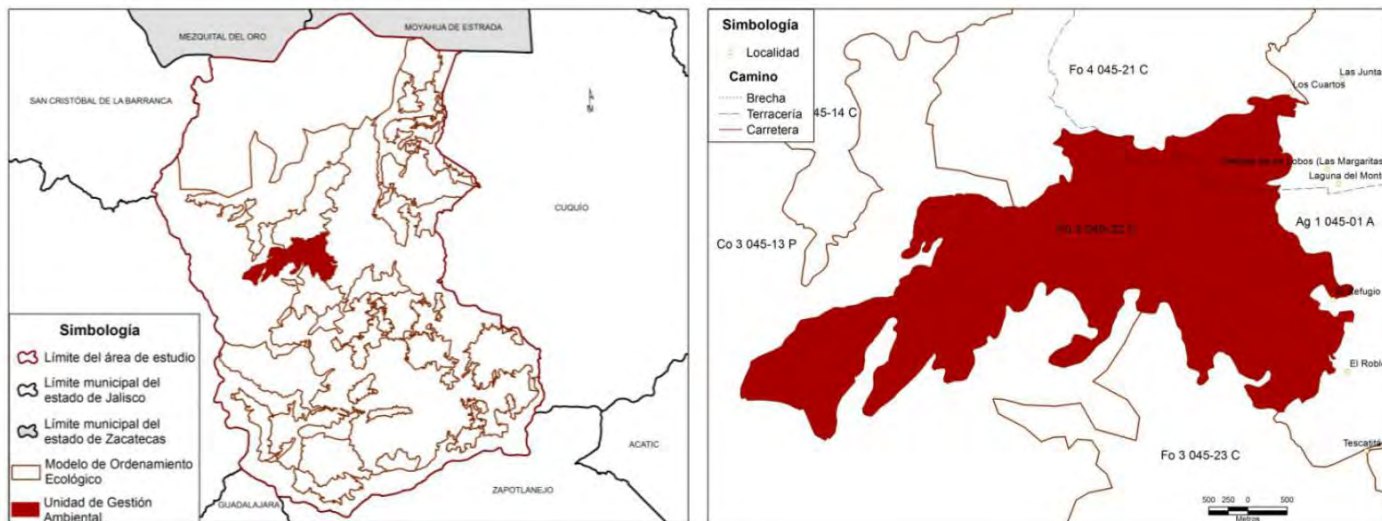
Se gestionan 490.47 ha de agricultura, 170.65 ha de pastizal, con la posibilidad de cambio de uso del suelo en 198.34 ha (terrenos preferentemente forestales) para dotar de infraestructura a las actividades agrícola y pecuaria. Se mantiene 3.24 ha de cuerpos de agua. Se mantienen los siguientes terrenos forestales: 534.83 ha. de bosque templado, 480.13 ha. de bosque tropical caducifolio, 102.51 ha. de matorral, con la posibilidad de modificar un máximo de 16.76 ha para la creación de infraestructura que permita promover los usos predominantes, compatibles y condicionados. La actividad forestal solo disminuye la biomasa vegetal, pero no se producen cambios en los tipos de vegetación presentes (no se forman terrenos preferentemente forestales). No hay cambios de uso de suelo para la creación de nuevos centros de población.

Estrategias: EFo1, 2, 3, 4.

- ECo1, 3, 4, 5.
- EAg1, 2, 6, 12, 13.
- EP1, 7.
- EAh1, 2, 3, 7, 13.
- ETu1, 2, 3, 4.
- EPeAc3, 5.

Descripción de la UGA												
Esca	UGA	Clav.UsoPred.	ClavedeFragilidad Ambiental	Núm.deUGA	ClavedePolítica Territorial	FragilidadAmbiental	PolíticaTerritorial	Uso Predominante	Uso Compatible	Uso Condicionado	Uso Incompatible	Criterios
1:500 00	4 5- 1 CFo	Fo	4	045- 21	C	Alta	Conservación	Forestal	Conservación	Pesca y acuicultura Turismo Agricultura Pecuario Asentamiento humano	Industria Minería	Fo 1, 2, 3, 4, 6, 7, 8. Co 1, 2, 3, 6, 8, 10, 11. Ag 2, 3, 4, 5, 6, 9. P 3, 5. PeAc 1, 2. Ah 5. Tu 3, 4, 5. CC 1, 4, 5, 7, 8

UGA: Bosque templado y pastizal Los Cuartos (Fo₃ 045-22 C)



Características Generales de la UGA

Superficie: 1446.40 ha. (1.70 %).

Poblados o sitios importantes:

Coberturas:

Agricultura 73.65 ha. (5.09 %)
 Bosque templado 441.42 ha. (30.52 %).
 Cuerpos de agua 1.26 ha. (0.09 %).
 Matorral 375.72 ha. (25.98 %).
 Pastizal 554.35 ha. (38.33 %).

Riesgos Ambientales:

Zonas susceptibles de inundación y encharcamiento 188.76 ha. (13.05 %).
 Zonas susceptibles a deslizamiento de tierra 307.74 ha. (21.28 %).
 Zonas de bajo riesgo 949.80 ha. (65.67 %).

Relevancia Ambiental:

Aprovechamiento 3.28 ha. (0.23 %).
 Preservación 1275.31 ha. (88.18 %).
 Protección 5.01 ha. (0.35 %).
 Restauración 162.70 ha. (11.25 %).

Zonas de recarga de acuíferos con un grado potencial:

Muy alto 69.94 ha. (4.84 %).
 Alto 299.53 ha. (20.71 %).
 Moderado 334.29 ha. (23.11 %).
 Bajo 676.73 ha. (46.79 %).
 Muy bajo 65.92 ha. (4.56 %).

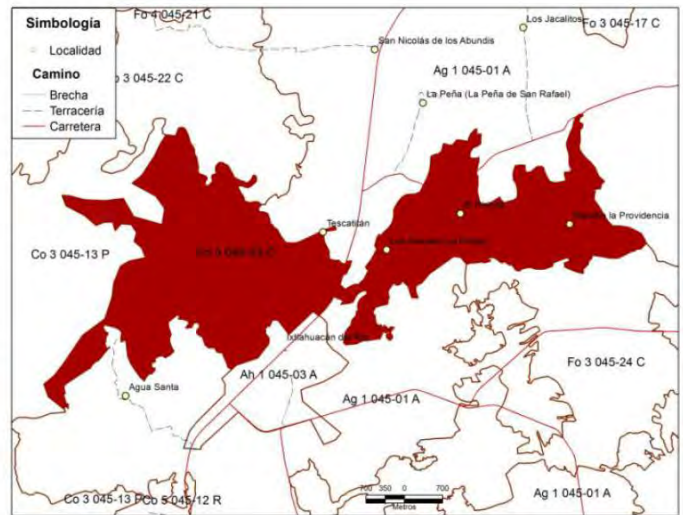
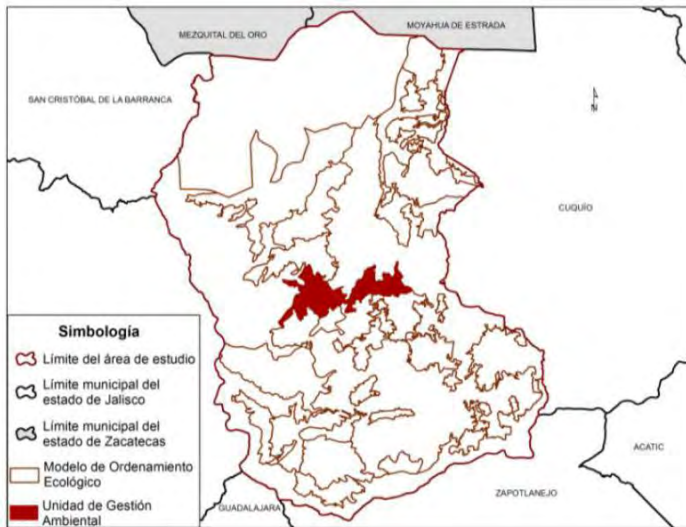
Lineamientos Ecológicos: Se mantiene un sistema cultural auto-mantenido, con un índice de naturalidad de 5 con los siguientes lineamientos:

Se gestionan 73.65 ha de agricultura y 554.35 ha de pastizal, con la posibilidad de cambio de uso del suelo en 188.40 ha (terrenos preferentemente forestales) para dotar de infraestructura a las actividades agrícola y pecuaria. Se mantiene 1.26 ha de cuerpos de agua. Se mantienen los siguientes terrenos forestales: 441.42 ha de bosque templado, 375.72 ha de matorral, con la posibilidad de modificar un máximo de 12.26 ha para la creación de infraestructura que permita promover los usos predominantes, compatibles y condicionados. La actividad forestal solo disminuye la biomasa vegetal, pero no se producen cambios en los tipos de vegetación presentes (no se forman terrenos preferentemente forestales). No hay cambios de uso de suelo para la creación de nuevos centros de población.

Estrategias: EFo1, 2, 3, 4.
 ECo1, 3, 4, 5.
 EAg1, 2, 6, 12, 13.
 EP1, 7.
 ETu2.
 EPeAc5, 8.

Descripción de la UGA												
Escala	UGA	Clav. Uso de Pred.	Clave de Fragilidad Ambiental	Núm. de UGA	Clave de Política Territorial	Fragilidad Ambiental	Política Territorial	Uso Predominante	Uso Compatible	Uso Condicionado	Uso Incompatible	Criterios
1:50000	3045-22 CFo	Fo	3		C	di		Forestal	Conservación	Pesca y acuicultura Turismo Agricultura Pecuaria	Industria Minería Asentamiento humano	Fo 1, 3, 4, 5, 6, 7, 8. Co 1, 2, 3, 6, 7, 8, 10, 11. Ag 2, 3, 4, 5, 6, 9. P 3, 5. PeAc 2. Tu 5. CC 1, 4, 5, 7, 8

UGA: Matorral Los Sauces (Fo3 045-23 C)



Características Generales de la UGA

Superficie: 1960.51 ha. (2.31 %).

Poblados o sitios importantes: Tescatitán 64 hab., Los Sauces (La Presa) 16 hab., Las Pilitas 3 hab., El Pirindo 2 hab., Rancho la Providencia 2 hab.

Coberturas:

Agricultura 135.90 ha. (6.93 %)
Asentamientos humanos 0.48 ha. (0.02 %). Bosque de Galería 4.74 ha. (0.24 %). Bosque templado 118.92 ha. (6.07 %). Cuerpos de agua 99.62 ha. (5.08 %). Matorral 1578.29 ha. (80.50 %). Pastizal 22.55 ha. (1.15 %).

Riesgos Ambientales:

Zonas susceptibles de inundación y encharcamiento 480.78 ha. (24.52 %). Zonas susceptibles a deslizamiento de tierra 127.66 ha. (6.51 %). Zonas de bajo riesgo 1352.06 ha. (68.96 %).

Relevancia Ambiental:

Aprovechamiento 269.30 ha. (10.51 %). Preservación 2292.60 ha. (89.49 %).

Zonas de recarga de acuíferos con un grado potencial:

Muy alto 12.65 ha. (0.65 %). Alto 168.19 ha. (8.58 %). Moderado 1650.33 ha. (84.18 %). Bajo 129.33 ha. (6.60 %).

Lineamientos Ecológicos: Se mantiene un sistema sub-natural con un índice de naturalidad de 7 con los siguientes lineamientos:

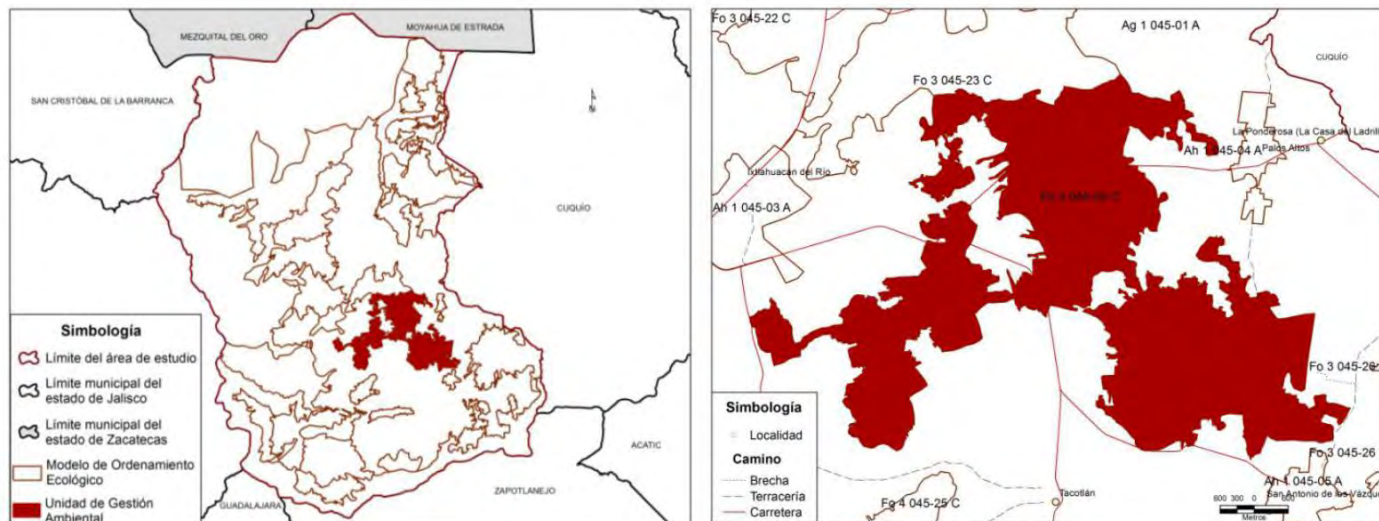
Se gestionan 135.90 ha de agricultura, 22.55 ha de pastizal, con la posibilidad de cambio de uso del suelo en 47.54 ha (terrenos preferentemente forestales) para dotar de infraestructura a las actividades agrícola y pecuaria. Se mantienen 99.62 ha de cuerpos de agua (Presa de Los Sauces). Se mantienen los siguientes terrenos forestales: 1578.29 ha de matorral y 118.92 ha de bosque templado, con la posibilidad de modificar un máximo de 25.53 ha para la creación de infraestructura que permita promover los usos predominantes, compatibles y condicionados. No hay cambios de uso del suelo en 4.74 ha de bosque de galería. La actividad forestal solo disminuye la biomasa vegetal, pero no se producen cambios en los tipos de vegetación presentes (no se forman terrenos preferentemente forestales). No hay cambios de uso de suelo para la creación de nuevos centros de población.

Estrategias: EFo1, 2, 3, 6.

- ECo1, 3, 4.
- EAg1, 2, 6, 12, 13, 14.
- EP1, 2, 6, 7.
- EMi1.
- EAh3, 6, 7, 12, 13.
- ETu1, 2, 3.
- EPeAc1, 2, 3, 4, 5, 6, 7, 8.
- EIn1, 2, 3, 4, 5.

Descripción de la UGA											
Escola	UGA	Clav.UsoPred.	ClavedeFragilidad Ambiental	Núm.deUGA	ClavedePolítica Territorial	FragilidadAmbiental	PolíticaTerritorial	Uso Predominante	Uso Compatible	Uso Condicionado	Uso e Criterios
1:50000	3 045-23Co	F 0	3	04 5 23	(Forestal	Conservación Pesca y acuicultura	Turismo Agricultura Pecuario Asentamiento humano Industria Minería	Fo 1, 3, 4, 5, 6, 7, 8. Co 1, 2, 3, 6, 7, 8, 9, 10, 11. Ag 1, 2, 3, 4, 5, 6, 7, 9. P 1, 2, 4, 6. Mi 1, 2, 3, 4, 5. PeAc 1, 2. In 1, 3. Ah 3, 5. Tu 3, 4, 5. CC 1, 4, 5, 7, 8

UGA: Bosque Templado Los Sauces (Fo₃ 045-24 C)



Características Generales de la UGA

Superficie: 2561.96 ha. (3.01 %).

Poblados o sitios importantes: Arroyo Hondo 23 hab., Rancho el Pinal 8 hab., San Ignacio 7 hab., Sierra Grande (San Martín) 7 hab., Los Huizaches 5 hab., Rancho Crisanto 4 hab., Arboleda de la Gran Familia 3 hab., San Martín de Porres 3 hab., El Mirador (Los Ocotillos) 2 hab.

Coberturas:

Agricultura 268.04 ha. (0.46 %).
 Bosque templado 1563.44 ha. (61.03 %).
 Bosque tropical caducifolio 3.20 ha. (0.13 %).
 Matorral 694.77 ha. (27.12 %).
 Pastizal 32.51 ha. (1.27 %).

Riesgos Ambientales:

Zonas susceptibles de inundación y encharcamiento 658.99 ha. (25.72 %).
 Zonas susceptibles a deslizamiento de tierra 5.78 ha. (0.23 %).
 Zonas de bajo riesgo 1897.14 ha. (74.05 %).

Relevancia Ambiental:

Aprovechamiento 269.30 ha. (10.51 %).
 Preservación 2292.60 ha. (89.49 %).

Zonas de recarga de acuíferos con un grado potencial:

Muy Alto 946.28 ha. (36.94 %).
 Alto 700.44 ha. (27.34 %).
 Moderado 671.97 ha. (26.23 %).
 Bajo 232.25 ha. (9.07 %).
 Muy Bajo 11.02 ha. (0.43 %).

Lineamientos Ecológicos: Se mantiene un sistema sub-natural con un índice de naturalidad de 7 con los siguientes lineamientos:

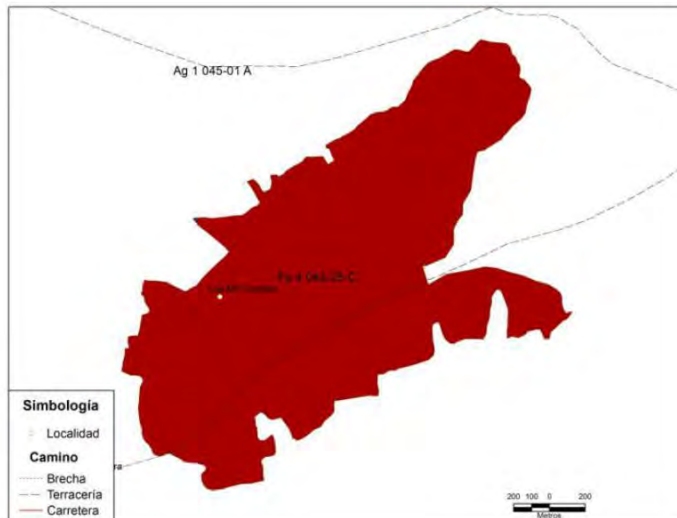
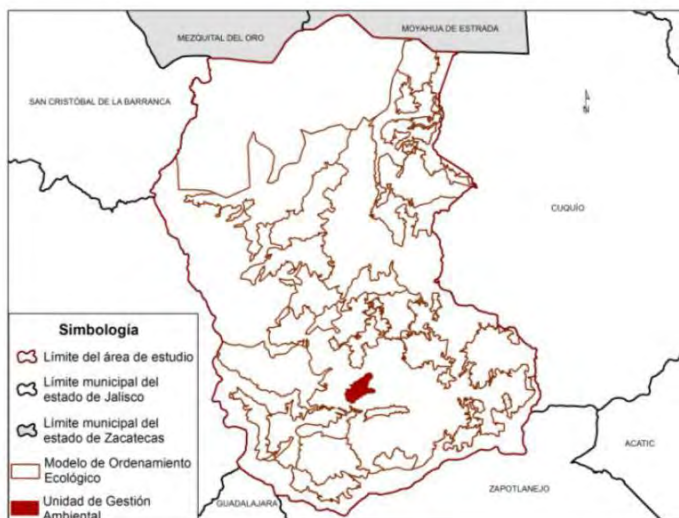
Se gestionan 268.04 ha de agricultura, 32.15 ha de pastizal, con la posibilidad de cambio de uso del suelo en 90.17 ha (terrenos preferentemente forestales) para dotar de infraestructura a las actividades agrícola y pecuaria. Se mantienen 43.74 ha de terrenos forestales donde se ubican las unidades de manejo para la conservación de la vida silvestre (UMAS). Se mantienen los siguientes terrenos forestales: 1563.44 ha de bosque templado, 694.77 ha de matorral y 3.20 ha de bosque tropical caducifolio, con la posibilidad de modificar un máximo de 33.92 ha para la creación de infraestructura que permita promover los usos predominantes, compatibles y condicionados. La actividad forestal solo disminuye la biomasa vegetal, pero no se producen cambios en los tipos de vegetación presentes (no se forman terrenos preferentemente forestales). No hay cambios de uso de suelo para la creación de nuevos centros de población.

Estrategias: EFo1, 2, 3, 4.

- ECo1, 3, 4, 5.
- EAg1, 2, 6, 12, 13, 14.
- EP1, 7.
- EAh3, 7, 13.
- ETu1, 2, 3.
- EPeAc2, 5,
- 8. EIn3.

Descripción de la UGA												
Escala	UGA	Clav. Uso Pred.	Clave de Fragilidad Ambiental	Núm. de UGA	Clave de Política Territorial	Fragilidad Ambiental	Política Territorial	Uso Predominante	Uso Compatible	Uso Condicionado	Uso Incompatible	Criterios
	3 045-24 _{cf}		3				Forestal	Conservación	Turismo Agricultura Pecuario Pesca y acuicultura Asentamiento humano Industria	Minería	Fo 1, 3, 4, 5, 6, 7, 8. Co 1, 2, 3, 6, 7, 8, 9, 10, 11. Ag 2, 3, 4, 5, 6, 9, 12. P 1, 2, 3, 4, 5, 6. PeAc 2. In 2. Ah 5. Tu 1, 2, 3, 4, 5. CC 1, 4, 5, 7, 8

UGA: Bosque templado Los Mil Coyotes (Fo4 045-25 C)



Características Generales de la UGA

Superficie: 283.89 ha. (0.33 %).

Poblados o sitios importantes: Los Mil Coyotes 2 hab.

Coberturas:

- Agricultura 78.31 ha. (27.58 %).
- Bosque templado 133.10 ha. (46.88 %).
- Matorral 62.19 ha. (21.91 %).
- Pastizal 10.30 ha. (3.63 %).

Riesgos Ambientales:

- Zonas susceptibles de inundación y encharcamiento 59.49 ha. (20.96 %).
- Zonas de bajo riesgo 224.40 ha. (79.04 %).

Relevancia Ambiental:

- Aprovechamiento 80.87 ha. (28.49 %).
- Preservación 203.01 ha. (71.51 %).

Zonas de recarga de acuíferos con un grado potencial:

- Muy alto 33.78 ha. (11.90 %).
- Alto 102.01 ha. (35.93 %).
- Moderado 77.82 ha. (27.41 %).
- Bajo 62.93 ha. (22.17 %).
- Muy bajo 7.35 ha. (2.59 %).

Lineamientos Ecológicos: Se mantiene un sistema cultural auto-mantenido con un índice de naturalidad de 5 con los siguientes lineamientos:

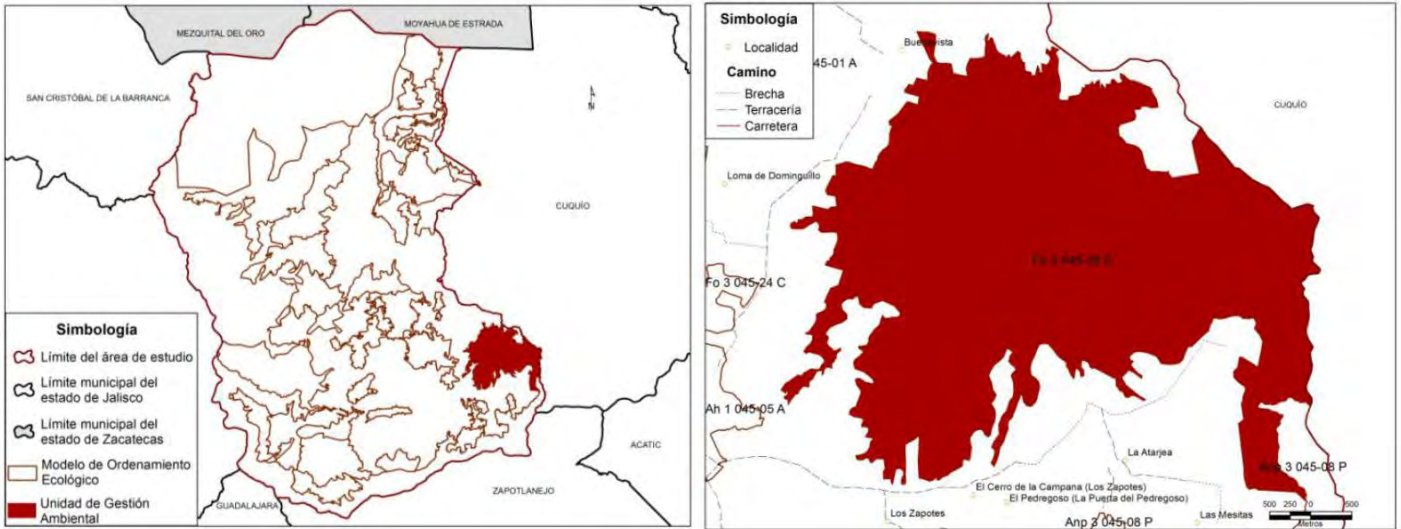
Se gestionan 78.31 ha de agricultura y 10.30 ha de pastizal, con la posibilidad de cambio de uso del suelo en 26.58 ha (terrenos preferentemente forestales) para dotar de infraestructura a las actividades agrícola y pecuaria. Se mantienen los siguientes terrenos forestales: 133.10 ha de bosque templado y 62.19 ha de matorral, con la posibilidad de modificar un máximo de 2.93 ha para la creación de infraestructura que permita promover los usos predominantes, compatibles y condicionados. La actividad forestal solo disminuye la biomasa vegetal, pero no se producen cambios en los tipos de vegetación presentes (no se forman terrenos preferentemente forestales). No hay cambios de uso de suelo para la creación de nuevos centros de población.

Estrategias:

- EFo1, 2, 3, 4.
- ECo1, 3, 4, 5.
- EAg1, 2, 6, 7, 9, 12, 13, 14.
- EP1, 6, 7.
- EAh3, 7, 13.
- ETu1, 2, 3.
- EPeAc5.

Descripción de la UGA															
Esca	UGA	Clav. Uso Pred.	Clave de Fragilidad Ambiental	Núm. de UGA	Clave de Política Territorial	Fragilidad Ambiental	Política Territorial	Uso Predominante	Uso Compatible	Uso Condicionado	Uso Incompatible	Criterios			
1:3000 0	4 5- 5 CFo	Fo	4	045- 25	C	Alta	Conservación	Forestal	Conservación	Turismo Agricultura Pecuario Pesca y acuicultura Asentamiento humano	Minería Industria	Fo 1, 3, 4, 6, 7, 8. Co 1, 2, 3, 6, 7, 8, 10, 11. Ag 1, 2, 3, 4, 5, 6, 9, 12. P 3, 5. PeAc 2. Ah 5. Tu 1, 3, 4, 5. CC 1, 4, 5, 7, 8			

UGA: Matorral Cerro La Campana (Fo3 045-26 C)



Características Generales de la UGA

Superficie: 1960.24 ha. (2.31 %).

Poblados o sitios importantes:

Coberturas:

Agricultura 113.88 ha. (5.81 %).
Bosque templado 205.03 ha. (10.46 %).
Bosque tropical caducifolio 0.70 ha. (0.04 %).
Matorral 1498.82 ha. (76.46 %).
Pastizal 141.81 ha. (7.23 %).

Riesgos Ambientales:

Zonas susceptibles de inundación y encharcamiento 163.75 ha. (8.35 %).
Zonas susceptibles a deslizamiento de tierra 140.02 ha. (7.14 %).
Zonas de bajo riesgo 1656.46 ha. (84.50 %).

Relevancia Ambiental:

Aprovechamiento 108.87 ha. (5.55 %).
Preservación 1750.77 ha. (89.33 %).
Restauración 100.23 ha. (5.11 %).

Zonas de recarga de acuíferos con un grado potencial:

Muy Alto 9.85 ha. (0.50 %).
Alto 249.75 ha. (12.74 %).
Moderado 1397.07 ha. (71.28 %).
Bajo 239.77 ha. (12.23 %).
Muy Bajo 63.64 ha. (3.25 %).

Lineamientos Ecológicos: Se mantiene un sistema sub-natural con un índice de naturalidad de 7 con los siguientes lineamientos:

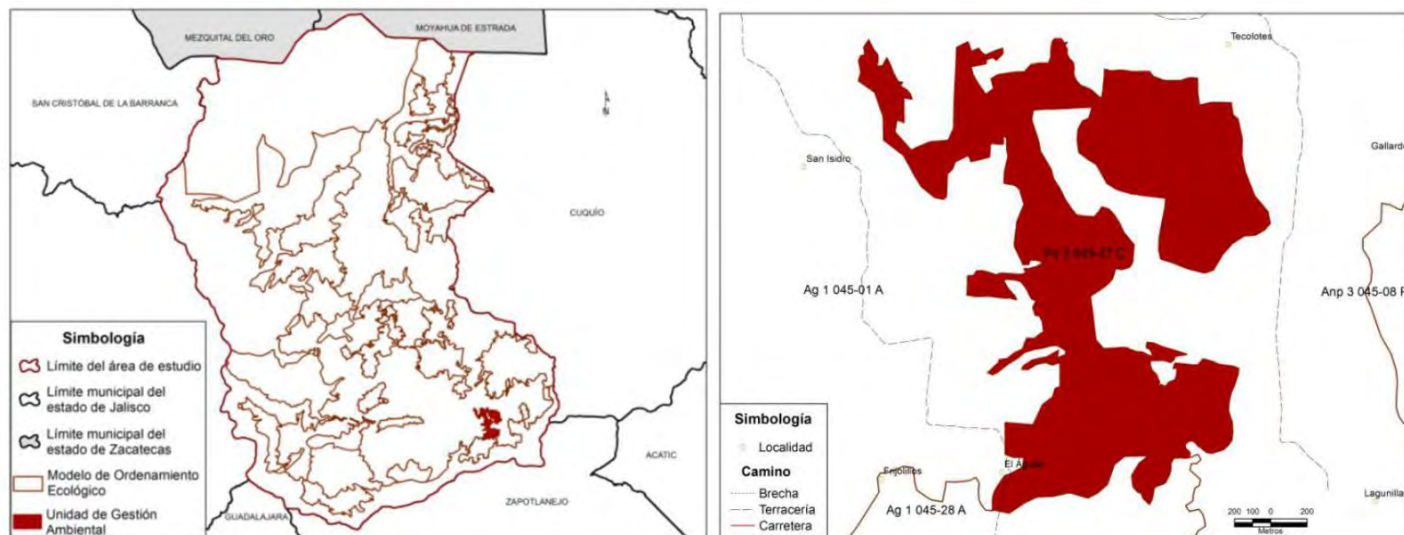
Se gestionan 141.81 ha de pastizal, con la posibilidad de cambio de uso del suelo en 76.71 ha (terrenos preferentemente forestales) para dotar de infraestructura a las actividades agrícola y pecuaria. Se mantienen los siguientes terrenos forestales: 1498.81 ha de matorral, 205 ha de bosque templado, con la posibilidad de modificar un máximo de 25.56 ha para la creación de infraestructura que permita promover los usos predominantes, compatibles y condicionados. La actividad forestal solo disminuye la biomasa vegetal, pero no se producen cambios en los tipos de vegetación presentes (no se forman terrenos preferentemente forestales). No hay cambios de uso de suelo para la creación de nuevos centros de población.

Estrategias: EFo1, 2, 3.

- ECo1, 3, 4, 5.
- EAg1, 2, 6, 12, 13.
- EP1, 6, 7.
- ETu2.
- EPeAc5.

Descripción de la UGA														
1:50000	Escala		UGA	Clav. Uso Pred.	Clave de Fragilidad Ambiental	Núm. de UGA	Clave de Política Territorial	Fragilidad Ambiental	Política Territorial	Uso Predominante	Uso Compatible	Uso Condicionado	Uso Incompatible	Criterios
		03.045-26 C		E0	3	045-26	C	Media	Conservación	Forestal	Conservación	Turismo Agricultura Pecuario Pesca y acuicultura	Industria Minería Asentamiento humano	Fo 1, 3, 4, 6, 7, 8. Co 1, 2, 3, 6, 7, 8, 10, 11. Ag 2, 3, 4, 5, 6, 9, 12. P 3. PeAc 2. Tu 5. CC 1, 4, 5, 7, 8

UGA: Bosque templado y matorral El Águila (Fo₃ 045-27 C)



Características Generales de la UGA

Superficie: 234.94 ha. (0.28 %).

Poblados o sitios importantes:

Coberturas:

Agricultura 1.79 ha. (0.76 %).
Bosque templado 60.00 ha. (25.54 %).
Matorral 167.14 ha. (71.14 %).
Pastizal 6.02 ha. (2.56 %).

Riesgos Ambientales:

Zonas susceptibles de inundación y encharcamiento 61.36 ha. (26.12 %).
Zonas susceptibles a deslizamiento de tierra 6.72 ha. (2.86 %).
Zonas de bajo riesgo 166.87 ha. (71.02 %).

Relevancia Ambiental:

Aprovechamiento 5.40 ha. (2.30 %)
Preservación 226.76 ha. (96.52 %)
Restauración 2.78 ha. (1.18 %)

Zonas de recarga de acuíferos con un grado potencial:

Muy alto 51.79 ha. (22.04 %).
Alto 1.17 ha. (0.50 %).
Moderado 62.21 ha. (26.48 %).
Bajo 117.05 ha. (49.82 %).
Muy bajo 2.73 ha. (1.16 %).

Lineamientos Ecológicos: Se mantiene un sistema sub-natural con un índice de naturalidad de 7 con los siguientes lineamientos:

Se gestionan 1.76 ha de agricultura y 6.02 ha de pastizal, con la posibilidad de cambio de uso del suelo en 3.41 ha (terrenos preferentemente forestales) para dotar de infraestructura a las actividades agrícola y pecuaria. Se mantienen los siguientes terrenos forestales: 167.14 ha de matorral y de 60.00 ha. de bosque templado, con la posibilidad de modificar un máximo de 1.26 ha para la creación de infraestructura que permita promover los usos predominantes, compatibles y condicionados.

La actividad forestal solo disminuye la biomasa vegetal, pero no se producen cambios en los tipos de vegetación presentes (no se forman terrenos preferentemente forestales).

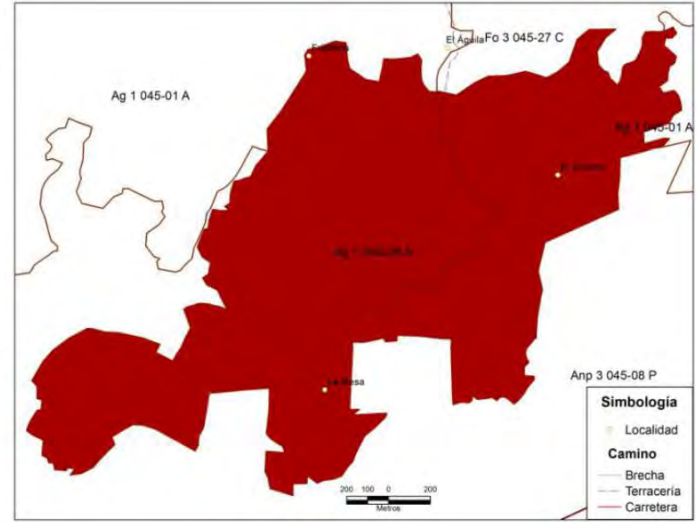
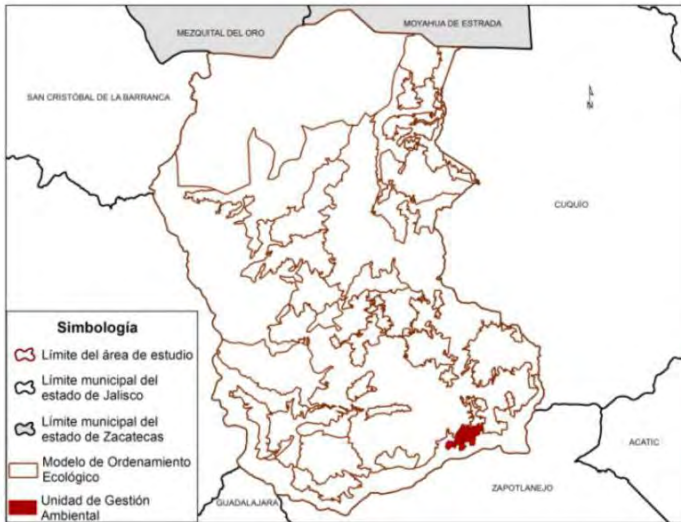
No hay cambios de uso de suelo para la creación de nuevos centros de población.

Estrategias: EFo1, 2, 3.

ECo1, 3, 4, 5.
EAg1, 2, 6, 9, 12, 13.
EP1, 7.
ETu2.
EPeAc5.

Descripción de la UGA												
Esca	UGA	Clav. Uso Pred.	Clave de Fragilidad Ambiental	Núm. de UGA	Clave de Política Territorial	Fragilidad Ambiental	Política Territorial	Uso Predominante	Uso Compatible	Uso Condicionado	Uso Incompatible	Criterios
1:50000	Fo ₃ 045-27 C	Fo	3	045-27	C	Media	Conservación	Forestal	Conservación	Turismo Pesca y acuicultura Agricultura Pecuario	Industria Minería Asentamiento humano	Fo 1, 3, 4, 6, 7, 8. Co 1, 2, 3, 6, 7, 8, 10, 11. Ag 2, 3, 4, 5, 6, 9. P 3, 5. PeAc 2. Tu 3, 5. CC 1, 4, 5, 7, 8

UGA: Planicie semiondulada El Chivero (Ag₁ 045-28 A)



Características Generales de la UGA

Superficie: 317.65 ha. (0.37 %).

Poblados o sitios importantes: El Chivero 41 hab., La Mesa 6 hab., Frijolillos 5 hab.

Coberturas:

Agricultura 233.50 ha. (73.51 %).
 Bosque templado 5.86 ha. (1.85 %).
 Matorral 78.29 ha. (24.65 %).

Riesgos Ambientales:

Zonas susceptibles de inundación y encharcamiento 48.85 ha. (15.38 %).
 Zonas de bajo riesgo 268.80 ha. (84.62 %).

Relevancia Ambiental:

Aprovechamiento 204.44 ha. (64.36 %).
 Preservación 4.61 ha. (1.45 %).
 Protección 99.64 ha. (31.37 %).
 Restauración 8.97 ha. (2.82 %).

Lineamientos Ecológicos: Se mantiene un sistema cultural asistido, con un índice de naturalidad de 4 con los siguientes lineamientos:

Se gestionan 233.50 ha de agricultura, con la posibilidad de cambio de uso del suelo en 70.05 ha (terrenos preferentemente forestales) para dotar de infraestructura a las actividades agrícola. Se mantienen los siguientes terrenos forestales: 5.86 ha de bosque templado y 78.29 ha de matorral, con la posibilidad de modificar un máximo de 1.26 ha para la creación de infraestructura que permita promover los usos predominantes, compatibles y condicionados. No hay cambios de uso de suelo para la creación de nuevos centros de población.

Estrategias:

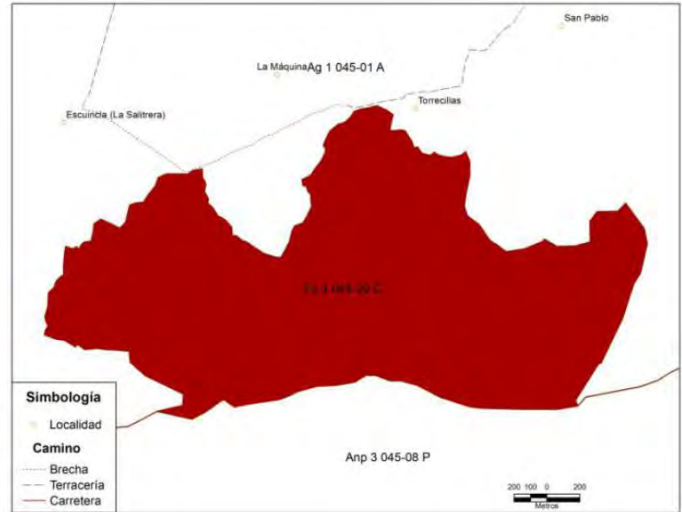
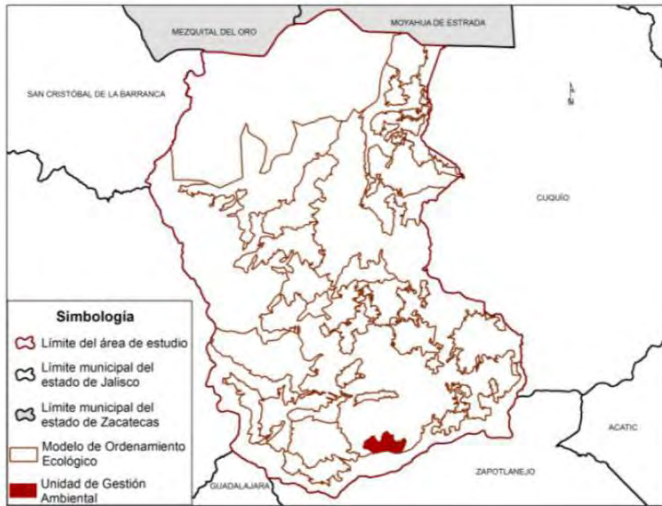
- EFo1, 2.
- ECo3, 4, 5.
- EAg1, 2, 3, 4, 5, 6, 7, 8, 9, 10, 11, 12, 13, 14, 15.
- EP1, 2, 3, 4, 5, 6,
- 7. EAh3, 7, 8, 13.
- ETu1, 2, 3.
- EPeAc5.

Zonas de recarga de acuíferos con un grado potencial:

Alto 9.09 ha. (2.86 %).
 Moderado 72.04 ha. (22.68 %).
 Bajo 228.01 ha. (71.78 %).
 Muy bajo 8.50 ha. (2.68 %).

Descripción de la UGA																
Escola	UGA	Clav.UsoPred.	ClavedeFragilidad Ambiental	Núm.deUGA	ClavedePolítica Territorial	FragilidadAmbienta	PolíticaTerritorial	Uso	Predominante	Uso	Compatible	Uso	Condicionado	Uso	Incompatible	Creriaos
1:50000	3- 28 AAg	Ag	1	045-28	A	MIIMM a	Política Territorial	Agricultura	Pecuario Conservación		Turismo Asentamientos humanos Pesca y acuicultura		Forestal Minería Industria			Fo 1. Co 1, 2, 6, 7, 8, 11. Ag 2, 3, 4, 5, 6, 9, 11, 12. P 4, 7. PeAc 2. Ah 5. Tu 2, 3, 4, 5. CC 1, 4, 5, 7, 8

UGA: Bosque templado La Escuincla (Fo4 045-29 C)



Características Generales de la UGA

Superficie: 397.70 ha. (0.47 %).

Poblados o sitios importantes:

Coberturas:

Agricultura 119.13 ha. (29.95 %). Bosque templado 213.89 ha. (53.78 %). Bosque tropical caducifolio 49.65 ha. (12.48 %). Pastizal 15.03 ha. (3.78 %).

Riesgos Ambientales:

Zonas susceptibles de inundación y encharcamiento 39.44 ha. (9.92 %). Zonas susceptibles a deslizamiento de tierra 1.58 ha. (0.40 %). Zonas de bajo riesgo 356.68 ha. (89.69 %).

Relevancia Ambiental:

Aprovechamiento 114.69 ha. (28.84 %). Preservación 233.28 ha. (58.66 %). Protección 49.72 ha. (12.50 %).

Zonas de recarga de acuíferos con un grado potencial:

Alto 206.33 ha. (51.88 %). Moderado 60.13 ha. (15.12 %). Bajo 121.31 ha. (30.50 %). Muy Bajo 9.92 ha. (2.49 %).

Lineamientos Ecológicos: Se mantiene un sistema cultural auto-mantenido, con un índice de naturalidad de 5 con los siguientes lineamientos:

Se gestionan 119.13 ha de agricultura y 15.03 ha de pastizal, con la posibilidad de cambio de uso del suelo en 40.25 ha (terrenos preferentemente forestales) para dotar de infraestructura a las actividades agrícola y pecuaria. Se mantienen los siguientes terrenos forestales: 213.89 ha de bosque templado y 49.65 ha de bosque tropical caducifolio, con la posibilidad de modificar un máximo de 3.95 ha para la creación de infraestructura que permita promover los usos predominantes, compatibles y condicionados. La actividad forestal solo disminuye la biomasa vegetal, pero no se producen cambios en los tipos de vegetación presentes (no se forman terrenos preferentemente forestales).

Estrategias: EFo1, 2, 3.

ECo1, 3, 4, 5.

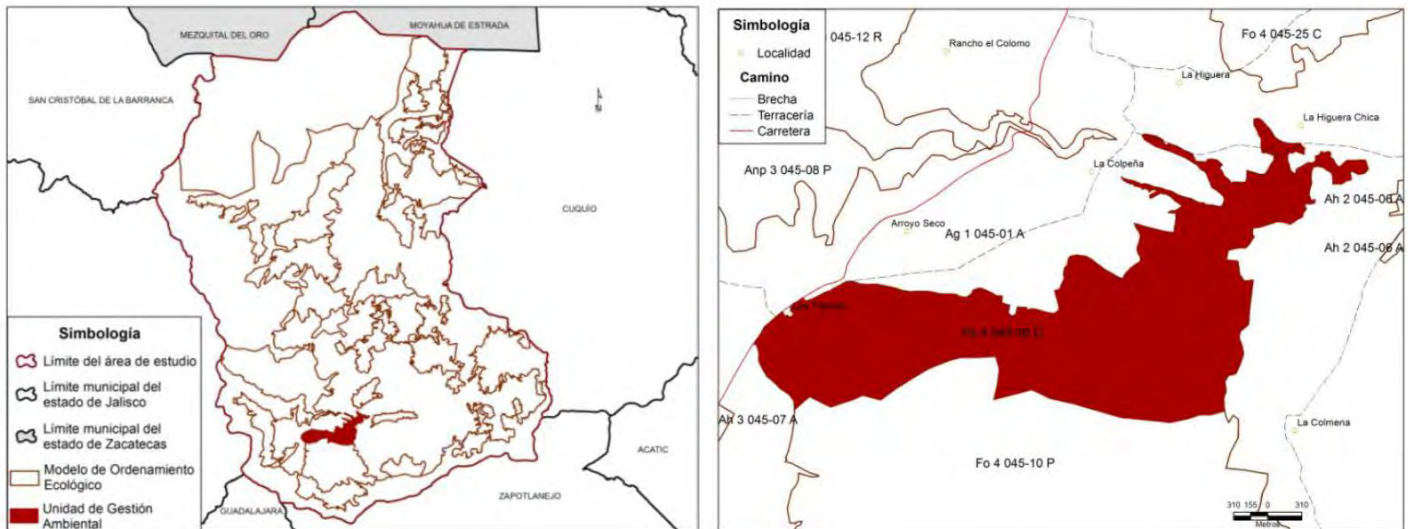
EAg1, 2, 6, 7, 9, 12, 13, 14.

EP1, 2, 6, 7.

ETu2, 3.

Descripción de la UGA												
Escala	UGA	Clav. Uso Pred.	Clave de Fragilidad Ambiental	Núm. de UGA	Clave de Política Territorial	Fragilidad Ambiental	Política Territorial	Uso Predominante	Uso Compatible	Uso Condicionado	Uso Incompatible	Crterios
1:50000	Fo4 5- 9 C	Fo	4	045-29	C	Alta	Conservación	Forestal	Conservación	Turismo Agricultura Pecuario	Industria Minería Asentamiento humano Pesca y acuicultura	Fo 1, 3, 4, 6, 7, 8. Co 1, 2, 3, 6, 7, 8, 10, 11. Ag 2, 3, 4, 5, 6, 9, 12. P 3, 5. Tu 3, 5. CC 1, 4, 5, 7, 8

UGA: Bosque templado Las Trancas (Fo4 045-30 C)



Características Generales de la UGA

Superficie: 541.47 ha. (0.64 %).

Poblados o sitios importantes: Las Trancas 192 hab.

Coberturas:

Bosque templado 535.00 ha. (98.80 %).

Pastizal 6.47 ha. (1.20 %).

Riesgos Ambientales:

Zonas susceptibles de inundación y encharcamiento 90.93 ha. (16.79 %).

Zonas susceptibles a deslizamiento de tierra 5.67 ha. (1.05 %).

Zonas de bajo riesgo 444.87 ha. (82.16 %).

Relevancia Ambiental:

Aprovechamiento 4.89 ha. (0.90 %).

Preservación 536.57 ha. (99.10 %).

Zonas de recarga de acuíferos con un grado potencial:

Muy alto 332.40 ha. (61.39 %).

Alto 203.08 ha. (37.51 %).

Bajo 5.98 ha. (1.11 %).

Lineamientos Ecológicos: Se mantiene un sistema sub-natural con un índice de naturalidad de 7 con los siguientes lineamientos:

Se gestionan 6.47 ha de pastizal, con la posibilidad de cambio de uso del suelo en 1.94 ha (terrenos preferentemente forestales) para dotar de infraestructura a las actividades agrícola y pecuaria. Se mantienen 535.00 ha de bosque templado, con la posibilidad de modificar un máximo de 8.03 ha para la creación de infraestructura que permita promover los usos predominantes, compatibles y condicionados. La actividad forestal solo disminuye la biomasa vegetal, pero no se producen cambios en los tipos de vegetación presentes (no se forman terrenos preferentemente forestales). No hay cambios de uso de suelo para la creación de nuevos centros de población.

Estrategias: EFo1, 2, 3.

ECo1, 3, 4.

EP1, 7.

EAh2, 3, 7, 13.

ETu1, 2, 3.

EPeAc5.

Descripción de la UGA												
Esca	UGA	Clav. Uso Pred.	Clave de Fragilidad Ambiental	Núm. de UGA	Clave de Política Territorial	Fragilidad Ambiental	Política Territorial	Uso Predominante	Uso Compatible	Uso Condicionado	Uso Incompatible	Cr
1:50000	Fo4 5- 0 C	Fo	4	045-30	C	Alta	Conservación	Forestal	Conservación	Turismo Pecuario Pesca y acuicultura Asentamiento humano	Minería Agricultura Industria	Fo 1, 3, 4, 6, 7, 8. Co 1, 2, 3, 6, 7, 8, 9, 10, 11. P 3. PeAc 2. Ah 3, 5. Tu 1, 3, 4, 5. CC 1, 4, 5, 7, 8