

SEMARNAT
SECRETARÍA DE MEDIO AMBIENTE
Y RECURSOS NATURALES



LOGROS

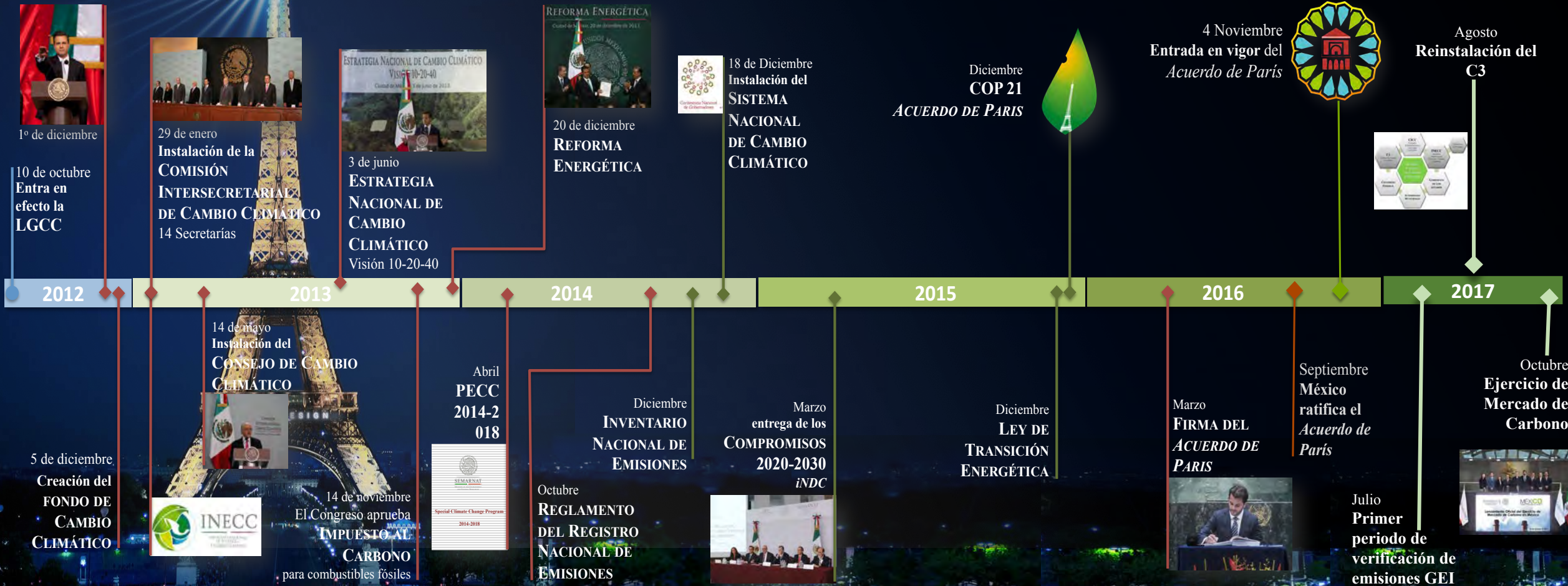
DEL SECTOR AMBIENTAL

RESERVA DE LA BIOSFERA
MONTES AZULES

MÉXICO
PRESIDENCIA DE LA REPÚBLICA



GESTIÓN CLIMÁTICA



DECLARACIÓN del G20

julio, 2017

“Los líderes del G20
declaran que el
Acuerdo de Paris es*

IRREVERSIBLE”

* sin EUA

Manifestantes a favor
del ACUERDO DE PARÍS
HAMBURGO, ALEMANIA

MÉXICO
PRESIDENCIA DE LA REPÚBLICA



REFORMA ENERGÉTICA

PRIMEROS RESULTADOS
2014-2016

+35%

de energías renovables
con una inversión de
6 mil 600 millones de dólares

ACUERDO DE PARÍS

Art. 9

“...Los países desarrollados deben proveer recursos financieros...(por 100 mil millones de dólares estadounidenses anuales)... para apoyar a los países en desarrollo tanto para la mitigación como para la adaptación.”

A través del Fondo de Cambio Climático, se negocia con Organismos Internacionales apoyar diversos proyectos mediante la incorporación de recursos por

>54 millones de dólares estadounidenses

A través del *Green Climate Fund*, la banca internacional y la cooperación bilateral

Mediante la aprobación de 2 proyectos regionales, con la participación de México

>42 millones de dólares estadounidenses

EMPLEOS VERDES

META 2018
1'000,000

Los empleos en actividades
sustentables han aumentado
30% hasta llegar a

788,397



REFORESTACIÓN

META 2018
1'000,000 de hectáreas

≈190 mil árboles al año,
propios de la región, con
una supervivencia del 63%

873,012
hectáreas*

*...avance al 26 de octubre de 2017

REFORESTACIÓN DE MANGLARES

2013-2017

La inversión en manglares se ha multiplicado 3.3 veces, llegando ya a 237.5 MDP

7,069
hectáreas

INCENDIOS FORESTALES

2012-2017

22,450

combatientes

Por primera vez en la historia
apoyamos a otros países a
combatir incendios forestales



x2.9

2016 y 2017

2017

7,600

combatientes

TASA de DEFORESTACIÓN neta

2010-2015

-33%

135,800

ha/año

91,600

ha/año

Tasa
CERO
OBJETIVO DEL
ACUERDO DE PARÍS

2030

2000-2010


2010-2015



COLABORACIÓN SAGARPA-SEMARNAT

13 de diciembre
2016

Acuerdo histórico
para evitar que las zonas
forestales del país se
conviertan en espacios
agrícolas o ganaderos



ÁREAS NATURALES PROTEGIDAS

SUPERFICIE DECRETADA
2013-2016

25.6

millones de hectáreas

176 ANP's

<2013

+65

millones de hectáreas

en 6 nuevas ANP's

Reservas de la Biosfera

- ✓ Caribe Mexicano
- ✓ Pacífico Mexicano Profundo
- ✓ Islas del Pacífico de la Península de Baja California
- ✓ Sierra de Tamaulipas

Área de Protección de Flora y Fauna

- ✓ Bavispe
- ✓ Cerro Mohinora

ÁREAS NATURALES PROTEGIDAS

SUPERFICIE MARINA PROTEGIDA
DEL TERRITORIO NACIONAL

México ha cumplido con la **Meta de Aichi 11** de protección en superficie marina (10%), superándola en más del doble

22%

PARQUE NACIONAL REVILLAGIGEDO

Será el Parque Nacional marino sin pesca más grande de Norteamérica

14
millones
de hectáreas

La actividad pesquera no se afecta, se beneficia a largo plazo.

Se espera un incremento poblacional, incluyendo especies de interés comercial

Conectividad entre las Áreas Marinas Protegidas del Pacífico

Galápagos en Ecuador, Malpelo en Colombia, Cocos en Costa Rica y monumentos marinos de las islas remotas del Pacífico pertenecientes a Estados Unidos

ÁREAS NATURALES PROTEGIDAS

PROGRAMAS DE MANEJO

+44

Programas de Manejo
2013-2017



67

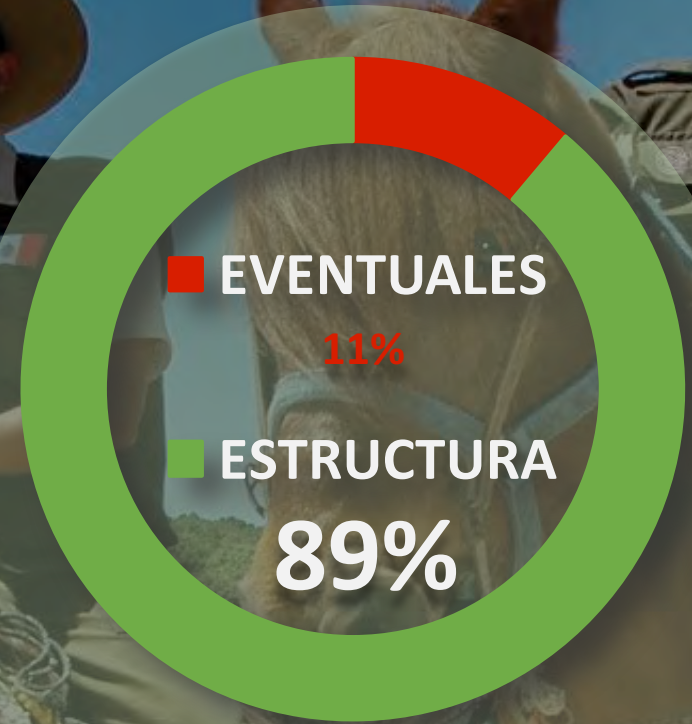
Programas de Manejo
1995-2012

PLAZAS de la CONANP

1,294
plazas



ANTES



INCLUYEN:

- ✓ 437 Guardaparques
- ✓ 142 Técnicos administrativos
- ✓ 22 Directores de ANPs



UNESCO NUEVOS SITIOS PATRIMONIO MUNDIAL en México

En 30 años,
sólo habíamos podido inscribir
4 sitios como Patrimonio Natural,
hoy somos el
1^{er} país en Latinoamérica
con 7 sitios

2013

Patrimonio Natural
**El Pinacate y
Gran Desierto
de Altar**

2014

Patrimonio Mixto
(Natural y Cultural)
Calakmul

2016

Patrimonio Natural
**Archipiélago
de
Revillagigedo**

Mayor presencia de **SEMAR** en ANPs con:

- Embarcaciones rápidas
- Aeronaves no Tripuladas
- Presencia de efectivos

Gendarmería Ambiental

- 1,000 elementos capacitados en materia ambiental
- 26 operativos en 16 ANP prioritarias.
- Despliegues permanentes en la Reserva Mariposa Monarca, en el Alto Golfo de California y en Calakmul
- Recuperación de 26 hectáreas del Cañón del sumidero
- 94% menos tala ilegal en la Reserva Mariposa Monarca



En febrero de 2015, se anunció la **Estrategia Integral para la Recuperación de la Vaquita Marina y la Totoaba**, que incluye cuatro componentes:

- Ampliación del polígono de protección.
- Suspensión de pesca comercial.
- Compensación económica al sector pesquero
- Fortalecimiento de la inspección y vigilancia en la región.

Inversión

de más de

1,500 MDP

para la compensación al sector pesquero de San Felipe y el Golfo de Santa Clara.

Tráfico ilegal de totoaba

- En agosto de 2017, se propuso la firma de un memorándum de entendimiento entre México, E.U.A. y China para el combate al tráfico ilegal de la totoaba.
- Se emitió una norma emergente para el marcaje de la totoaba para su comercialización en el territorio nacional.

PROYECTO PARA LA CONSERVACIÓN, PROTECCIÓN Y RECUPERACIÓN DE LA VAQUITA MARINA (VAQUITA CPR)

El Proyecto Vaquita CPR es un plan de acción que encabeza el Gobierno de México a través de la SEMARNAT.

A unos cuantos días de iniciado el proyecto CPR, se logró la captura temporal de una cría hembra. El ejemplar fue regresada al mar con su madre.

Inversión

3.5

millones de dólares
para el arranque del Proyecto





OCEANICA
BEST COAST AQUACULTURE
TECHNOLOGY & E



GRACIAS