



MEDIO AMBIENTE

SECRETARÍA DE MEDIO AMBIENTE Y RECURSOS NATURALES



2023
AÑO DE
Francisco
VILLA

EL REVOLUCIONARIO DEL PUEBLO

I. Unidad Administrativa que clasifica: Oficina de Representación de la Secretaría de Medio Ambiente y Recursos Naturales en el Estado de Jalisco.

II. Identificación del Documento: Versión publica de **PROYECTO/AVISO DE NO REQUERIMIENTO DE AUTORIZACIÓN EN MATERIA DE IMPACTO AMBIENTAL** Proyecto: **Sembrar hortalizas en el municipio de Villa Guerrero, Jalisco.** Clave de proyecto: **14/DD-0470/10/22.**

III. Partes y secciones clasificadas: Página 1.

IV. Fundamentos Legales y Razones: Artículo **113 fracción I** de la Ley Federal de Transparencia y Acceso a la Información Pública. **Artículo 116** de la Ley de General de Transparencia y Acceso a la Información Pública. Así como de los **Lineamientos Trigésimo octavo, cuadragésimo y cuadragésimo primero** de los Lineamientos generales en materia de clasificación y desclasificación de la información, así como para las versiones públicas. La información solicitada contiene **Datos Personales** concernientes a personas físicas identificadas o identificables como lo son **Domicilio particular, Nombre, Firma, Código QR, Teléfono particular, Correo Electrónico particular, CURP, Credencial para Votar y RFC**, por considerarse información confidencial.

**MEDIO
AMBIENTE**
SECRETARÍA DEL MEDIO AMBIENTE
Y RECURSOS NATURALES

V. FIRMA DEL TITULAR:
LIC. RAÚL RODRÍGUEZ ROSALES

Raúl *ca. 10/24*




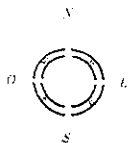
"CON FUNDAMENTO EN LO DISPUESTO POR LOS ARTÍCULOS 6, FRACCIÓN XVI, 33, 34, 35 Y 81 DEL REGLAMENTO INTERIOR DE LA SECRETARÍA DE MEDIO AMBIENTE Y RECURSOS NATURALES, EN SUPLENCIA POR AUSENCIA DEFINITIVA DEL TITULAR DE LA OFICINA DE REPRESENTACIÓN DE LA SEMARNAT EN EL ESTADO DE JALISCO, PREVIA DESIGNACIÓN, MEDIANTE OFICIO 00072 DE FECHA 01 DE FEBRERO DEL 2023, SUSCRITO POR LA MTRA. MARIA LUISA ALBORES GONZÁLEZ, SECRETARÍA DE MEDIO AMBIENTE Y RECURSOS NATURALES, FIRMA EL C. RAÚL RODRÍGUEZ ROSALES, SUBDELEGADO DE PLANEACIÓN Y FOMENTO SECTORIAL".

VI. Fecha de clasificación, número e hipervínculo al acta de sesión de Comité donde se aprobó la versión pública:

ACTA_04_2024_SIPOT_4T_2023_ART69, en la sesión celebrada el **19 de enero del 2024.**

Disponible para su consulta en:

http://dsiappsdev.semarnat.gob.mx/inai/XXXIX/2024/SIPOT/ACTA_04_2024_SIPOT_4T_2023_ART69.pdf



Predio Rustico Comunidad Izolta

Simbología.

- Vertice Perimetral.
- Lindero Perimetral.
- Carretera, callejón, camino.
- Colindante.

Especificaciones del levantamiento:

Mediante GPS GARMIN y Flexometro.
Tracker (navegador) sistema de referencia WGS-84.
Proceso de cálculo y dibujo por computadora.
Los Puntos de los vértices fueron señalados por quien contrato la medición por lo que es responsabilidad de quien los indico no del ingeniero.

CUADRO DE CONSTRUCCION

| LADO | EST | PV | RUMBO | DISTANCIA | V | COORDENADAS | |
|------|-----|----|------------------|-----------|-----|----------------|-------------|
| | | | | | | Y | X |
| | | | | | 1 | 2,442,259.6118 | 10,102,9080 |
| 1 | 2 | | S 58°18'58.05" W | 21.72 | 641 | 2,442,248.1909 | 10,084,4288 |
| 2 | 3 | | S 68°15'55.27" W | 78.46 | 640 | 2,442,219.1367 | 10,011.5470 |
| 3 | 4 | | S 85°10'07.14" W | 38.59 | 639 | 2,442,216.5581 | 9,973.0439 |
| 4 | 5 | | S 83°51'06.28" W | 66.79 | 638 | 2,442,209.4053 | 9,906.6428 |
| 5 | 6 | | N 83°13'03.96" W | 39.49 | 637 | 2,442,214.0885 | 9,867.4328 |
| 6 | 7 | | S 89°46'57.37" W | 44.54 | 636 | 2,442,213.8895 | 9,822.8942 |
| 7 | 8 | | S 69°01'43.90" W | 51.70 | 635 | 2,442,162.8382 | 9,814.7805 |
| 8 | 9 | | S 75°46'22.40" E | 29.36 | 634 | 2,442,155.6215 | 9,843.2438 |
| 9 | 10 | | N 85°37'11.04" E | 231.66 | 633 | 2,442,173.3149 | 10,074.2280 |
| 10 | 11 | | N 64°57'34.91" E | 54.87 | 632 | 2,442,196.5371 | 10,123.9378 |
| 11 | 1 | | N 18°26'20.52" W | 66.49 | 642 | 2,442,259.6116 | 10,102,9080 |

SUPERFICIE = 16,694.85 m²

COORDENADAS UTM:

629544.15 m E, 2435088.94 m N.

PROPIETARIO:

T

UBICACION:

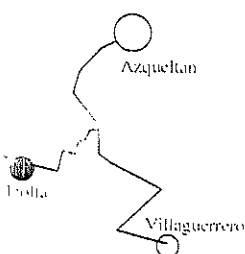
Comunidad de Izolta, Villaguerrero, Jalisco.

Plano de Escrituración.

TIPO:

Predio Rustico

LOCALIZACION:



SUPERFICIE:

16,694.85 m²

SUPERFICIE CONSTRUIDA:

0.00 m²

Escala: 1:2500

Cotas en metros.

CLAVE CATASTRAL ACTUAL:

CLAVE CATASTRAL ANTERIOR:

Fecha:

Abril 2022

BIENES RAICES



INGENIERÍA & CONTABILIDAD