

I. Nombre del área que clasifica.

Unidad de Aprovechamiento y Restauración de Recursos Naturales.

II. Identificación del documento del que se elabora la versión pública

(SEMARNAT-03-041 A) Aviso de Plantación Forestal Comercial Modalidad A, presentado por dueños y poseedores del recurso o por terceros con cesión de derechos.
SGPA/03-0793/23.


III. Partes o secciones clasificadas, así como las páginas que la conforman.

La información correspondiente al nombre, domicilio, RFC y firma;

IV. Fundamento legal, indicando el nombre del ordenamiento, el o los artículos, fracción(es), párrafo(s) con base en los cuales se sustente la clasificación; así como las razones o circunstancias que motivaron la misma.

La información señalada se clasifica como confidencial con fundamento en los artículos 113 fracción I de la LFTAIP y 116 primer párrafo de la LGTAIP. Por tratarse de datos personales concernientes a una persona física identificada e identificable.

V. Firma del titular del área.


Ing. Horacio del Ángel Castillo

VI. Fecha, número e hipervínculo al acta de la sesión de Comité donde se aprobó la versión pública.

ACTA_04_2024_SIPOT_4T_2023_ART69, en la sesión celebrada el 19 de enero del 2024.

Disponible para su consulta en:

http://dsiappsdev.semarnat.gob.mx/inai/XXXIX/2024/SIPOT/ACTA_04_2024_SIPOT_4T_2023_ART69.pdf



MEDIO AMBIENTE

SECRETARÍA DE MEDIO AMBIENTE Y RECURSOS NATURALES



OFICINA DE REPRESENTACION EN EL ESTADO DE TAMAULIPAS

Bitacora: 28/BL-0251/03/23

Oficio N° SGPA/03-0793/23

Ciudad Victoria, Tamaulipas, 11 de Mayo de 2023

JESUS ANTONIO SANCHEZ GONZALEZ

ARRENDATARIO DEL PREDIO RUSTICO (ESTACION CUAUHTEMOC)

Con fundamento en los artículos 32 Bis Fracción XXXIX de la Ley Orgánica de la Administración Pública Federal; 33, 34, Fracción XIX, 35 Fracciones X, inciso d), XV y XVI del Reglamento Interior de la Secretaría de Medio Ambiente y Recursos Naturales publicado en el Diario Oficial de la Federación el 27 de julio de 2022; artículos 10 fracción XXXIII y 14 Fracción XIII de la Ley General de Desarrollo Forestal Sustentable publicada en el Diario Oficial de la Federación en el Decreto por el que se Reforman, Adicionan y Derogan diversas disposiciones de la Ley General de Desarrollo Forestal Sustentable del 11 de abril de 2022; 65, 66, 67, 68, 69, Fracción I y 70 de su Reglamento y en respuesta a su Aviso de Plantación Forestal Comercial presentado el día 24 de Marzo de 2023, y una vez revisados los datos y documentos conforme a los requisitos técnicos, jurídicos anexados a dicho Aviso de Plantación Forestal Comercial en terrenos temporalmente forestales o en terrenos preferentemente forestales en superficies a plantar menores o iguales a 800 hectáreas, y que la evaluación y revisión realizada, dió como resultado un dictamen positivo, se otorga al titular JESUS ANTONIO SANCHEZ GONZALEZ la presente Constancia de Registro de Plantación Forestal Comercial; sin perjuicio de otras disposiciones de orden federal o local que en su caso, deba cumplir u observar, y conforme a la información referida y proporcionada en el Aviso de Plantación Forestal Comercial en los siguientes términos:

1. DATOS DEL PREDIO(S):

PREDIO	MUNICIPIO	SUPERFICIE TOTAL (ha)	SUPERFICIE A PLANTAR (ha)
PREDIO RUSTICO (ESTACIÓN CUAUHTEMOC)	Altamira	20.7110	20.5750

2. UBICACIÓN GEOGRÁFICA

DATUM	NOMBRE DEL PREDIO
WGS84	PREDIO RUSTICO (ESTACIÓN CUAUHTEMOC)

PREDIO: POLIGONO UNICO

PREDIO	VÉRTICE	X / LONGITUD OESTE	Y / LATITUD NORTE
POLIGONO UNICO	1	587206.633	2492233.672
POLIGONO UNICO	2	587533.696	2492190.837



7 Y 8 MATAMOROS. PAL. FED. 2o. PISO. CENTRO CD. VICTORIA, TAMPS. C.P. 87000
Tels: 834 3185259; www.gob.mx/semarnat





OFICINA DE REPRESENTACION EN EL ESTADO DE TAMAULIPAS

Bitacora: 28/BL-0251/03/23

Oficio N° SGPA/03-0793/23

Ciudad Victoria, Tamaulipas, 11 de Mayo de 2023

POLIGONO UNICO	3	587461.113	2491638.338
POLIGONO UNICO	4	587090.568	2491688.91
POLIGONO UNICO	5	587161.671	2492206.55
POLIGONO UNICO	6	587202.627	2492200.374

3. TURNO

Turno esperado: 12 años.

4. SUPERFICIE TOTAL DEL PREDIO(S) Y SUPERFICIE A PLANTAR

Superficie total del predio: 20.7110 ha

Superficie a plantar: 20.5750 ha

5. OBJETIVO(S) DE LA PLANTACIÓN

Producción de materias primas forestales y productos forestales maderables para aserrío con especies de latifoliadas (*Gmelina arborea*)

6. NÚMERO DE AÑOS PARA ESTABLECERLA

1 año(s) para establecerla.

La superficie a plantar será de 20.5750 ha, conforme al calendario de establecimiento propuesto en el aviso de plantación forestal comercial:

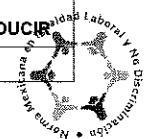
AÑO	NOMBRE COMÚN	NOMBRE CIENTÍFICO	NOMBRE(S) PREDIO(S)	SUPERFICIE (ha)
2023	Melina	<i>Gmelina arborea</i>	PREDIO RUSTICO (ESTACIÓN CUAUHTÉMOC)	20.5750

Los tratamientos propuestos de cortas de aclareo o cosecha se realizarán conforme al calendario y estimación de la producción de materia prima siguientes:

UNIDAD DE MEDIDA: Metros cúbicos r.t.a.

ESPECIE A ACLAREAR o COSECHAR: *Gmelina arborea*

UNIDAD DE MEDIDA	ESPECIE A ACLAREAR o COSECHAR	AÑO	SUPERFICIE (ha)	MATERIA PRIMA ESTIMADA/ (ha)	TOTAL DE MATERIA PRIMA A PRODUCIR
Metros cúbicos r.t.a.	<i>Gmelina arborea</i>	2026	20.5750	37.50	771.56



7 Y 8 MATAMOROS. PAL. FED. 2o. PISO. CENTRO CD. VICTORIA, TAMPS. C.P. 87000

Tels: 834 3185259; www.gob.mx/semarnat

2 de 6





MEDIO AMBIENTE

SECRETARÍA DE MEDIO AMBIENTE Y RECURSOS NATURALES



OFICINA DE REPRESENTACION EN EL ESTADO DE TAMAULIPAS

Bitacora: 28/BL-0251/03/23

Oficio N° SGPA/03-0793/23

Ciudad Victoria, Tamaulipas, 11 de Mayo de 2023

Metros cúbicos r.t.a.	Gmelina arborea	2029	20.5750	56.25	1,157.34
Metros cúbicos r.t.a.	Gmelina arborea	2032	20.5750	65.62	1,350.13

Subtotal ESPECIE A ACLAREAR o COSECHAR: *Gmelina arborea*

3,279.038

Subtotal UNIDAD DE MEDIDA: Metros cúbicos r.t.a.

3,279.038

Los tratamientos propuestos para corta de cosecha final son los siguientes:

UNIDAD DE MEDIDA: Metros cúbicos r.t.a.

ESPECIE(S) A COSECHAR: *Gmelina arborea*

UNIDAD DE MEDIDA	ESPECIE(S) A COSECHAR	AÑO	SUPERFICIE (ha)	MATERIA PRIMA ESTIMADA / (ha)	TOTAL MATERIA PRIMA ESTIMADA
Metros cúbicos r.t.a.	<i>Gmelina arborea</i>	2035	20.5750	140.62	2,893.26

Subtotal ESPECIE(S) A COSECHAR: *Gmelina arborea*

2,893.257

Subtotal UNIDAD DE MEDIDA: Metros cúbicos r.t.a.

2,893.257

7. Conforme al artículo 69 fracción I de la Ley General de Desarrollo Forestal Sustentable y a lo establecido en el aviso de plantación forestal comercial, el manejo de la plantación forestal estará a cargo de titular de la plantación y como responsable técnico de dicha plantación y de su correcta ejecución bajo la responsabilidad del JOSE MARIA OLVERA MUÑOZ con Registro Forestal Nacional en el Libro MICH, Tipo UI, Volumen 2, Número 7, que será responsable solidario con el titular de la plantación forestal comercial, y en caso de que exista terminación de la prestación del servicio, el titular de la plantación deberá informar por escrito a la Secretaría de la terminación de la prestación de servicios técnicos forestales dentro de los treinta días hábiles siguientes de realizado dicho cambio, acompañado de un informe sobre el estado que guarda la Plantación Forestal Comercial de acuerdo a lo establecido en los artículos 154 fracción III y 160 del Reglamento de la Ley General de Desarrollo Forestal Sustentable. En caso de que exista cambio de responsable técnico, se deberá avisar por escrito a la Secretaría en un plazo no mayor de quince días hábiles a la fecha de contratación. Dicho escrito deberá contener: nombre, denominación o razón social y datos de inscripción en el registro del



7 Y 8 MATAMOROS, PAL. FED. 2o. PISO. CENTRO CD. VICTORIA, TAMPS. C.P. 87000

Tels: 834 3185259; www.gob.mx/semamat

3 de 6





OFICINA DE REPRESENTACION EN EL ESTADO DE TAMAULIPAS

Bitacora: 28/BL-0251/03/23

Oficio N° SGPA/03-0793/23

Ciudad Victoria, Tamaulipas, 11 de Mayo de 2023

nuevo prestador de servicios técnicos forestales.

8. De acuerdo a los lineamientos establecidos en el artículo 68 fracción VI del Reglamento de la Ley General de Desarrollo Forestal Sustentable, se asigna el siguiente código de identificación para el predio respectivo, el cual deberá indicarse en la documentación que utilice para acreditar la legal procedencia de las materias primas forestales que se obtengan en esta plantación:

PREDIO	CÓDIGO DE IDENTIFICACIÓN
PREDIO RUSTICO (ESTACIÓN CUAUHTÉMOC)	F-28-003-EST-001/23

9. Se deberán cumplir en lo conducente, los criterios y especificaciones técnicas establecidas en las Normas Oficiales Mexicanas.
10. La movilización de las materias primas resultantes del aprovechamiento de la plantación forestal deberá hacerse en apego a lo establecido en el artículo 91 de la Ley General de Desarrollo Forestal Sustentable, así como lo establecido en los artículos 98, 99 y 103 del Reglamento de la Ley General de Desarrollo Forestal Sustentable.
11. Los trámites de solicitud de remisiones forestales para el transporte de materias primas forestales que se obtengan del aprovechamiento forestal de la plantación forestal comercial, deberán realizarse ante la autoridad respectiva.
12. De conformidad con el artículo 69 del Reglamento de la Ley General de Desarrollo Forestal Sustentable, los titulares de los avisos o de las autorizaciones de plantación forestal comercial deberán presentar a la Oficina de Representación de la SEMARNAT en el Estado un informe sobre los volúmenes de materias primas que obtengan del aprovechamiento, durante el primer bimestre inmediato siguiente al año que se informe, el cual deberá contener lo siguiente:

I. Nombre o denominación o razón social y domicilio del titular;

II. Nombre y ubicación del predio o Conjunto de predios;

III. Número de oficio de otorgamiento de la constancia o de la autorización y Código de identificación otorgado;

IV. La superficie plantada en el año que se informa;

V. Los volúmenes cosechados por superficie y especie en metros cúbicos para maderables, y para no maderables, en metros cúbicos, litros o kilogramos, o su equivalente en múltiplos o submúltiplos del Sistema General de Unidades de Medida. Tratándose de árboles de madera la





7 Y 8 MATAMOROS. PAL. FED. 2o. PISO. CENTRO CD. VICTORIA, TAMPS. C.P. 87000

Tels: 834 3185259; www.gob.mx/semarnat

4 de 6





MEDIO AMBIENTE

SECRETARÍA DE MEDIO AMBIENTE Y RECURSOS NATURALES



OFICINA DE REPRESENTACION EN EL ESTADO DE TAMAULIPAS

Bitacora: 28/BL-0251/03/23

Oficio N° SGPA/03-0793/23

Ciudad Victoria, Tamaulipas, 11 de Mayo de 2023

información se reportará en piezas, y

VI. Información adicional que el interesado considere conveniente proporcionar.

Los titulares de Plantación forestal comercial que incumplan con esta obligación no podrán solicitar remisiones forestales hasta en tanto presenten dichos informes;

13. De acuerdo a lo establecido en el artículo 26 del Reglamento de la Ley General de Desarrollo Forestal Sustentable, el titular de esta plantación forestal comercial podrá solicitar la Constancia de Inscripción al Registro Forestal Nacional.
14. Cuando se realicen plantaciones forestales comerciales con especies exóticas, de acuerdo a lo establecido en el artículo 65, fracción II inciso g) del Reglamento de la Ley General de Desarrollo Forestal Sustentable, se deberán establecer medidas que eviten la propagación no controlada en áreas aledañas de vegetación forestal, asimismo cuando el titular renuncie, desista o concluya dicha plantación, deberá implementar actividades que garanticen la reincorporación del terreno a sus condiciones previas.
15. El incumplimiento de lo indicado en el aviso de plantación forestal comercial y lo establecido en la presente constancia de plantación, podrá ser motivo de sanciones de acuerdo a lo establecido en las fracciones aplicables de los artículos 155 y 157 Fracción II de la Ley General de Desarrollo Forestal Sustentable.
16. De conformidad con lo establecido en el artículo 5° de la Ley General de Desarrollo Forestal Sustentable: "La propiedad de los recursos forestales comprendidos dentro del territorio nacional corresponde a los ejidos, las comunidades, pueblos y comunidades indígenas, personas físicas o morales, la Federación, las Entidades Federativas, Municipios y Demarcaciones Territoriales de la Ciudad de México que sean propietarios de los terrenos donde aquéllos se ubiquen. Los procedimientos establecidos por esta Ley no alterarán el régimen de propiedad de dichos terrenos".
17. Notifíquese el presente oficio a JESUS ANTONIO SANCHEZ GONZALEZ, a través de su representante o apoderado, o bien, por conducto de persona autorizada para tal fin, por alguno de los medios previstos por los Artículos 35, 36 y demás relativos de la Ley Federal de Procedimiento Administrativo.

Sin otro particular, reciba un cordial saludo.

ATENTAMENTE



7 Y 8 MATAMOROS. PAL. FED. 2o. PISO. CENTRO CD. VICTORIA, TAMPS. C.P. 87000

Tels: 834 3185259; www.gob.mx/semarnat

5 de 6





MEDIO AMBIENTE

SECRETARÍA DE MEDIO AMBIENTE Y RECURSOS NATURALES



2023
AÑO DE
**Francisco
VILLA**

CONSTITUCIÓN DE LOS ESTADOS UNIDOS MEXICANOS

OFICINA DE REPRESENTACION EN EL ESTADO DE TAMAULIPAS


Bitacora: 28/BL-0251/03/23

Oficio N° SGPA/03-0793/23

Ciudad Victoria, Tamaulipas, 11 de Mayo de 2023



EL SUBDELEGADO DE GESTIÓN PARA LA PROTECCIÓN AMBIENTAL Y RECURSOS NATURALES



ING. HORACIO DEL ANGEL CASTILLO

"CON FUNDAMENTO EN LO DISPUESTO EN EL ARTÍCULO SÉPTIMO TRANSITORIO DEL REGLAMENTO INTERIOR DE LA SECRETARÍA DE MEDIO AMBIENTE Y RECURSOS NATURALES, EN SUPLENCIA POR AUSENCIA DEFINITIVA DEL TITULAR DE LA OFICINA DE REPRESENTACIÓN DE LA SEMARNAT EN EL ESTADO DE TAMAULIPAS, PREVIA DESIGNACIÓN, FIRMA EL C. HORACIO DEL ÁNGEL CASTILLO, SUBDELEGADO DE GESTIÓN PARA LA PROTECCIÓN AMBIENTAL Y RECURSOS NATURALES."

C.c.p.

Director General de Gestión Forestal, Suelos y Ordenamiento Ecológico.- Cd. De México

Oficina de Representación de Protección Ambiental en el Edo. de Tamaulipas de la PROFEPA. Cd. Victoria, Tam.

Titular de la Promotoría de Desarrollo Forestal en Tamaulipas. Cd. Victoria, Tam.

Archivo y Minutario

HAC*ABA*SLCH Folio 1172 y 1502



7 Y 8 MATAMOROS. PAL. FED. 2o. PISO. CENTRO CD. VICTORIA, TAMPS. C.P. 87000

Tels: 834 3185259; www.gob.mx/semarnat

6 de 6

