

## ANEXO II

Oficio de Comisión y Orden de Ministración de Viáticos

SEMARNAT  
SECRETARÍA DE MEDIO AMBIENTE  
Y RECURSOS NATURALES

RUC: \_\_\_\_\_

Folio: \_\_\_\_\_

128-871-000

Fecha: 11 de Diciembre de 2015

C.	Robles	Uribe	Sergio
	Apellido Paterno	Apellido Materno	Nombre (s)
Adscripción:	128 Delegación Federal Chihuahua	Nivel y Puesto: PQ3	Enlace de Dictaminación y Supervisión Forestal

Hago de su conocimiento que usted ha sido comisionado a:

Municipios de Saucillo y Juárez, Chih.

Durante 6 días del 14 de Dic al 19 de Dic de 2015

Con el objeto de:

Corroborar información en campo del Aviso de aprovechamiento de recursos forestales no maderables del Conjunto predial Ex Hacienda San Marcos y Ex Hacienda Saucillo y Ejido Santa Martha, todos en Saucillo; y Participar en la reunión Bi-Nacional Joint Operational Meeting en ciudad Juárez, Chih.

Área Financiera: Sírvase efectuar viáticos con cargo a la clave presupuestal:

En caso de no asignarse viáticos firmar de enterado de la comisión conferida:

Firma

LUGAR	DIAS	CUOTA DIARIA	IMPORTE	IMPORTE ASIGNADO M.N.
Municipios de Saucillo y Juárez, Chih.	6			
OTROS (ESPECIFICAR EN OBSERVACIONES)				
TOTAL				

OBSERVACIONES: SE ACEPTA COMISIÓN EN DÍA INHÁBIL. 2 1/2 DÍAS TARIFA COMPROBACIÓN (JUÁREZ) Y RESTO ZONA RURAL SIN COMPROBACIÓN (SAUCILLO)

OBJETIVO DE COMISIÓN DE ACUERDO A NORMA DE GOBIERNO: 2 A RAMO: 99

EL COMISIONADO ES ACOMPAÑANTE DE UN FUNCIONARIO DE JERARQUÍA SUPERIOR EN EL DESTINO DEL ITINERARIO SÍ O NO: NO

## AUTORIZA

Con fundamento en el Artículo 84 del Reglamento Interior de la SEMARNAT firma por ausencia, el Subdelegado de Gestión para la Protección Ambiental y Recursos Naturales.

ING. GUSTAVO ALONSO  
HEREDIA SAPIÉN

TITULAR DE LA UR

ENTERADO DE LA COMISIÓN Y  
RECEPCIÓN DE VIÁTICOS

ING. SERGIO ROBLES URIBE

COMISIONADO

ELABORA COORDINACIÓN  
ADMINISTRATIVAC.P. MA. EUGENIA  
GONZALEZ BRODIE

## INFORME DE COMISION

**C. LIC. BRENDA RIOS PRIETO**  
**TITULAR DE LA UNIDAD ADMINISTRATIVA**  
**PRESENTE**

**SEMARNAT**  
 SECRETARÍA DE MEDIO AMBIENTE  
 Y RECURSOS NATURALES



**NUMERO DE SOLICITUD:**

**FECHA: 21 de diciembre de 2015**

**FOLIO DE OFICIO DE COMISION Y ORDEN DE MINISTRACION DE VIATICOS: # 128-371**

**LUGAR:** Municipios de Saucillo y Juárez, Chih.

**PERIODO:** 14 al 19 de diciembre del 2015

**OBJETO DE LA COMISION (DETALLANDO EL PROPOSITO DE LA MISMA):**




Corroborar información en campo del Aviso de aprovechamiento de recursos forestales no maderables del Conjunto predial Ex Hacienda San Marcos y Ex Hacienda Saucillo y Ejido Santa Martha, todos en Saucillo; y Participar en la reunión Bi-Nacional Joint Operational Meeting en ciudad Juárez, Chih.

**BREVE RESUMEN DE LAS ACTIVIDADES REALIZADAS:**

Durante los días del 14 al 19 de los corrientes, me traslade a los municipios de Saucillo y Juárez, con la finalidad de que en el primero, realizamos visita técnica en campo para corroborar la información asentada en la solicitud y estudio técnico para el aprovechamiento de recursos forestales no maderables de orégano (*Lippia graveolens*) con fines comerciales del Conjunto Predial P.P. Fracción del Lote de Terreno Rústico Pastal ubicado en la Ex Hacienda de San Marcos y P.P. Predio Rústico de Terreno Cerril y Pastal ubicado en la Ex Hacienda de Saucillo, así como en el Ejido Santa Martha y en el segundo participamos en la reunión Bi-Nacional Joint Operational Meeting, con los siguientes resultados:

**CONJUNTO PREDIAL P.P. FRACCIÓN DEL LOTE DE TERRENO RÚSTICO PASTAL UBICADO EN LA EX HACIENDA DE SAN MARCOS Y P.P. PREDIO RÚSTICO DE TERRENO CERRIL Y PASTAL UBICADO EN LA EX HACIENDA DE SAUCILLO**


En base al recorrido, se observó que las plantas de orégano se desarrollan libres de plagas y enfermedades, formando en los lomeríos rodales extensos, estas plantas presentan follaje verde en su base y verde-amarillento en su parte aérea, probablemente por la falta de humedad ya que no se han presentado precipitaciones pluviales en la zona. No se observaron plantas de renuevo de esta especie, vimos algunos aprovechamientos recientes, según versiones del vaquero solo a nivel de autoconsumo, en el predio se desarrollan actividades relacionadas con la crianza y comercialización de ganado vacuno, existe poca distribución de caminos en malas condiciones de tránsito, por lo que el recorrido a las áreas propuestas para el aprovechamiento se realizó de manera pedestre, en cuanto a la ubicación del predio se encontraron diferencias significativas con lo que se manifiesta en el estudio técnico, ya que en la cartografía presentada, el polígono del predio presenta un desfase con respecto a la ubicación real del mismo (durante la visita, se utilizó un geoposicionador GPS personal marca Garmin modelo Legend Cx etrex, Datum WGS84 y un error de posicionamiento promedio de 02 metros), por lo que al momento de la visita el C. Víctor Manuel Apodaca Aguilera e Ing. Alfonso Hernández Barraza fueron verbalmente enterados de dicha situación con la finalidad de que realicen los ajustes correspondientes.



Plantas de orégano (*Lippia graveolens*); Áreas propuestas para su aprovechamiento y condición del matorral desértico micrófilo

## EJIDO SANTA MARTHA

Observé que las plantas de orégano se desarrollan formando en los lomeríos algunos rodales extensos; éstas se encuentran al comienzo del periodo de latencia, por lo que presentan follaje de coloración verde a verde amarillento, aunado probablemente a la falta de humedad ya que no se han presentado precipitaciones pluviales en la zona. No se observaron plantas de renuevo de esta especie, por lo que el estado de la regeneración natural se considera pobre. La actividad principal en el ejido es la crianza y comercialización de ganado vacuno, no se observó evidencia de aprovechamientos anteriores de esta planta, en cuanto a la ubicación del predio no se encontraron diferencias significativas con lo que se manifiesta en el estudio técnico (durante la visita, se utilizó un geoposicionador GPS personal marca Garmin modelo Legend Cx etrex, Datum WGS84 y un error de posicionamiento promedio de 02 metros).



Plantas de *Lippia graveolens* con inflorescencias y con síntomas de estrés por falta de humedad; Áreas propuestas para su aprovechamiento.

En general se observó que en los terrenos de interés y de acuerdo a la Guía de interpretación de cartografía uso del suelo y vegetación serie III del INEGI sustentan vegetación correspondiente a matorral desértico micrófilo y de acuerdo con su fisonomía en particular algunas rodales se clasifican como matorral subinerme ya que más del 30% de las especies presentes son espinosas; así tenemos ejemplares representativos de este tipo de vegetación a *Lippia graveolens*, *Flourensia cernua*, *Larrea tridentata*, *Acacia farnesiana*, *Acacia vernicosa* y *Fouquieria splendens*.

Al recorrido fui acompañado por el C. Ing. Alfonso Hernández Barraza responsable técnico de los proyectos.

## BI-NATIONAL JOINT OPERATIONAL MEETING

Asistimos a la reunión ordinaria del Bi-National Joint Operational Meeting, llevada a cabo en el recinto fiscal del Puente Córdova. Nuestra participación consistió en informar a los integrantes de la reunión, que con la finalidad de dar cumplimiento a los compromisos de México ante la Convención Internacional de Protección Fitosanitaria, se publicó en el Diario Oficial de la Federación el **Proyecto de Modificación de la Norma Oficial Mexicana NOM-144-SEMARNAT-2012**. Dicho proyecto fue elaborado a efecto de armonizarlo con la Norma Internacional para Medidas Fitosanitarias (NIMF) No. 15 "Reglamentación de Embalaje de Madera utilizado en el Comercio Internacional de la Convención Internacional de Protección Fitosanitaria de la Organización de las Naciones Unidas para la Agricultura y la Alimentación (FAO).

Con esta modificación, se incrementan las opciones de los tratamientos fitosanitarios oficiales reconocidos por México, se refuerzan las medidas fitosanitarias que permiten una administración adecuada del riesgo de introducción de plagas cuarentenarias, se incluyen modificaciones que contribuyen a mantener un registro de personas autorizadas actualizado y la actualización del esquema de certificación para las personas físicas y morales que aplican el tratamiento.

Estas reuniones de trabajo conjunto tienen la finalidad de informar, discutir y de acuerdo a las facultades y alcances de las agencias participantes, resolver diferentes temas de importación/exportación que se presentan en la frontera de Juárez-El Paso, además de solidificar los lazos de colaboración y cooperación entre las Dependencias mexicanas y las Agencias estadounidenses participantes.

Las Dependencias participantes fueron: (México) SEMARNAT, PROFEPA, CESAVER, COESPRIS, SENASICA-SAGARPA y (Estados Unidos) USDA-APHIS-PPQ, CBP, FDA, CDC-QS.

## CONCLUSIONES:

1. Los predios visitados y en el presente informados, en general presentan condiciones para llevar a cabo el aprovechamiento comercial propuesto, hasta en tanto se dé cumplimiento cabal a los lineamientos que establece la normatividad vigente.
2. SEMARNAT publicó el **Proyecto de Modificación de la NOM-144-SEMARNAT-2012**, con la finalidad de dar cumplimiento a los compromisos de México ante la Convención Internacional de Protección Fitosanitaria.

**RESULTADOS OBTENIDOS:**

El objetivo de la presente comisión, se cumplió de manera satisfactoria.

**CONTRIBUCIONES PARA LA DEPENDENCIA O ENTIDAD DE LA QUE FORMA PARTE:**

Nuestra participación en estas Reuniones del Bi-National Joint Operational Meeting, permite informar, discutir y resolver diferentes temas de importación/exportación, además solidifica los lazos de colaboración y cooperación entre las Dependencias mexicanas y estadounidenses participantes.

**ATENTAMENTE**

**ING. ECOL. SERGIO ROBLES URIBE**  
**ENLACE DE DICTAMINACIÓN Y SUPERVISIÓN FORESTAL**  
**COMISIONADO**

Declaro, bajo protesta de decir verdad, que los datos contenidos en este formato son los solicitados y manifiesto tener conocimiento de las sanciones que se aplicarían en caso contrario.