



SECRETARÍA DE MEDIO AMBIENTE Y RECURSOS NATURALES

DELEGACIÓN FEDERAL EN EL ESTADO DE COAHUILA DE ZARAGOZA

OFICIO N° SGPA-UARN/0981/COAH/2015
BITÁCORA: 05/C8-0010/04/15

Saltillo, Coahuila de Zaragoza, 17 de Junio de 2015
"2015 Año del Generalísimo José María Morelos y Pavón"

RECIBI ORIGINAL
FIRMA: [Signature] EMPRESA: Protecho ST
FECHA: 26/06/2015 NOMBRE: Fidel Concepción Nolasco
HORA: 13:55 CARGO: Protecho ST

JOSÉ LUIS OROZCO ESTRADA
CALLE PALMAS N° 150, COL. TORREÓN JARDÍN
27200 MUNICIPIO DE TORREON, COAHUILA DE ZARAGOZA.

Con fundamento en lo dispuesto por los artículos 16, 18, 20, 26 y 32 Bis fracciones I, III, XXXIX de la Ley Orgánica de la Administración Pública Federal; 1, 5, 11, 12 fracción XXXI, 16 fracciones XXII, 58 fracción II, 59, 60, 61, 62, 63, 64, 65, 66, 67, 68, 69, 70, 71, 72, 73, 74, 75, 77, 78, 79, 80, 81, 82, 83, 84, 97, 107, 108 y 115 de la Ley General de Desarrollo Forestal Sustentable; 37, 38 y 39 de su Reglamento; 40 fracción IX inciso d, del Reglamento Interior de la Secretaría de Medio Ambiente y Recursos Naturales, con sus reformas, así como a su solicitud de aprovechamiento forestal recibida en esta Secretaría de fecha 06 de Abril de 2015, al dictamen jurídico positiva No. JUR/176/COAH/2015 de fecha 01 de Junio de 2015 emitido por la Unidad de Asuntos Jurídicos, al dictamen técnico positiva No. APROV/002/COAH/2015 de fecha 29 de Mayo de 2015, y considerando la opinión positivo del Consejo Forestal Estatal No. SEMA/284/2015 de fecha 09 de Junio de 2015, esta Delegación Federal autoriza, el aprovechamiento de recursos forestales maderables y la ejecución del Programa de Manejo Forestal, en los términos que a continuación se indican:

1. DATOS DEL PREDIO O CONJUNTO DE PREDIOS:

| Titular | Nombre del predio | Municipio | Estado |
|---------------------------|--|-----------------|----------------------|
| José Luis Orozco Estrada. | N. C. P. E. Profesor Graciano Sánchez. | Viesca Coahuila | Coahuila de Zaragoza |

Predio: N. C. P. E. Profesor Graciano Sánchez.
Municipio: Viesca, Coahuila de Zaragoza
Ubicación geográfica
Datum: WGS84

08 JUL 2015
RECIBIDO

Nombre del predio: N. C. P. E. Profesor Graciano Sánchez.


| Vértice | Longitud Oeste / X (m) | Latitud Norte / Y (m) |
|---------|------------------------|-----------------------|
| 1 | 103° 3' 10.4" | 25° 4' 28" |
| 2 | 102° 56' 26.6" | 25° 7' 59.5" |
| 3 | 102° 46' 58.4" | 25° 5' 47.2" |
| 4 | 102° 40' 38.7" | 25° 4' 8.2" |
| 5 | 102° 42' 19" | 25° 1' 47.2" |
| 6 | 102° 46' 2" | 25° 2' 39" |
| 7 | 102° 46' 7.2" | 25° 2' 26.3" |
| 8 | 102° 56' 38" | 25° 4' 15.7" |
| 9 | 102° 57' 27.2" | 25° 1' 47.6" |

PROFEPA
PROCURADURÍA FEDERAL DE PROTECCIÓN AL AMBIENTE
08 JUL 2015
RECIBIDO
OFICINA DE PARTES
Dr. Lázaro Benavides 2835 Nta. Col. Nueva España
Saltillo, Coahuila

Nombre del predio: Rodal I. Mezquite.

SECRETARÍA DE MEDIO AMBIENTE Y RECURSOS NATURALES
DELEGACIÓN FEDERAL EN EL ESTADO DE COAHUILA
23 JUN 2015
13:20 hrs
RECIBIDO
CENTRO INTEGRAL DE SERVICIOS

COMANDOR
GERENCIA ESTATAL COAHUILA
RECIBIDO
08 JUL 2015
NOMBRE: [Signature]
FIRMA: [Signature]
HORA: 12:37 pm



EDIF. LA JOLLA, CALLE REYNOSA No. 431 ESQ. CON BLVD. SALTILLO, COL. LOS MAESTROS, C.P. 25260, SALTILLO, COAHUILA

www.semamat.gob.mx
Tels: (01844) 4118402; raul.tamez@coahuila.semamat.gob.mx



SECRETARÍA DE MEDIO AMBIENTE
Y RECURSOS NATURALES

DELEGACIÓN FEDERAL EN EL ESTADO DE COAHUILA DE ZARAGOZA

OFICIO N° SGPA-UARN/0981/COAH/2015
BITÁCORA: 05/C8-0010/04/15

Saltillo, Coahuila de Zaragoza, 17 de Junio de 2015
"2015, Año del Generalísimo José María Morelos y Pavón"

| Vértice | Longitud Oeste / X (m) | Latitud Norte / Y (m) |
|---------|------------------------|-----------------------|
| 1 | 102° 57' 12.6" | 25° 5' 33.6" |
| 2 | 102° 57' 12.6" | 25° 5' 31" |
| 3 | 102° 57' 13.2" | 25° 5' 25.9" |
| 4 | 102° 57' 13.6" | 25° 5' 22.7" |
| 5 | 102° 57' 13.3" | 25° 5' 17.2" |
| 6 | 102° 57' 13.7" | 25° 5' 11.1" |
| 7 | 102° 57' 13.4" | 25° 5' 6.4" |
| 8 | 102° 57' 13.4" | 25° 5' 4" |
| 9 | 102° 57' 13.8" | 25° 5' .6" |
| 10 | 102° 57' 17.3" | 25° 5' 1.8" |
| 11 | 102° 57' 22.9" | 25° 5' 2.4" |
| 12 | 102° 57' 30.3" | 25° 5' 4.2" |
| 13 | 102° 57' 33.2" | 25° 5' 6.9" |
| 14 | 102° 57' 36.7" | 25° 5' 14.3" |
| 15 | 102° 57' 39.3" | 25° 5' 18.1" |
| 16 | 102° 57' 45.5" | 25° 5' 18.4" |
| 17 | 102° 57' 47.2" | 25° 5' 18.8" |
| 18 | 102° 57' 48" | 25° 5' 19.6" |
| 19 | 102° 57' 52.6" | 25° 5' 21.3" |
| 20 | 102° 57' 54.6" | 25° 5' 21.8" |
| 21 | 102° 57' 55.3" | 25° 5' 22.9" |
| 22 | 102° 57' 57.1" | 25° 5' 22.9" |
| 23 | 102° 57' 59.1" | 25° 5' 23.2" |
| 24 | 102° 58' 1.4" | 25° 5' 24.3" |
| 25 | 102° 58' 4.9" | 25° 5' 25.2" |
| 26 | 102° 58' 7.2" | 25° 5' 28.8" |
| 27 | 102° 58' 5" | 25° 5' 30.9" |
| 28 | 102° 58' 4.3" | 25° 5' 33.7" |
| 29 | 102° 58' 1.9" | 25° 5' 35.8" |
| 30 | 102° 57' 59.8" | 25° 5' 36.3" |
| 31 | 102° 57' 58.7" | 25° 5' 37.7" |
| 32 | 102° 57' 51.6" | 25° 5' 38.9" |
| 33 | 102° 57' 50.2" | 25° 5' 39.9" |
| 34 | 102° 57' 42.1" | 25° 5' 38.8" |
| 35 | 102° 57' 19.4" | 25° 5' 34.9" |

Nombre del predio: Rodal II. Mezquite.



EDIF. LA JOLLA, CALLE REYNOSA No. 431 ESQ. CON BLVD. SALTILLO, COL. LOS MAESTROS, C.P. 25260, SALTILLO, COAHUILA

www.semarnat.gob.mx

Tels: (01844) 4118402; raul.tamez@coahuila.semarnat.gob.mx



SECRETARÍA DE MEDIO AMBIENTE
Y RECURSOS NATURALES

DELEGACIÓN FEDERAL EN EL ESTADO DE COAHUILA DE ZARAGOZA

OFICIO N° SGPA-UARN/0981/COAH/2015
BITÁCORA: 05/C8-0010/04/15

Saltillo, Coahuila de Zaragoza, 17 de Junio de 2015
"2015, Año del Generalísimo José María Morelos y Pavón"

| Vértice | Longitud Oeste / X (m) | Latitud Norte / Y (m) |
|---------|------------------------|-----------------------|
| 1 | 102° 57' 10.8" | 25° 5' 33.2" |
| 2 | 102° 57' 11.1" | 25° 5' 30.9" |
| 3 | 102° 57' 12" | 25° 5' 25.9" |
| 4 | 102° 57' 11.4" | 25° 5' 22.6" |
| 5 | 102° 57' 11.2" | 25° 5' 18.5" |
| 6 | 102° 57' 12.7" | 25° 5' 15.1" |
| 7 | 102° 57' 13.1" | 25° 5' 11.1" |
| 8 | 102° 57' 12.7" | 25° 5' 6.6" |
| 9 | 102° 57' 12.5" | 25° 5' 3.6" |
| 10 | 102° 57' 13.4" | 25° 5' .1" |
| 11 | 102° 57' 10.4" | 25° 4' 57.5" |
| 12 | 102° 57' 6" | 25° 4' 54.6" |
| 13 | 102° 56' 57.6" | 25° 4' 53.9" |
| 14 | 102° 56' 57.1" | 25° 4' 51.1" |
| 15 | 102° 56' 55.2" | 25° 4' 46" |
| 16 | 102° 56' 49.9" | 25° 4' 43.2" |
| 17 | 102° 56' 42.1" | 25° 4' 43.5" |
| 18 | 102° 56' 34" | 25° 4' 46" |
| 19 | 102° 56' 27" | 25° 4' 45" |
| 20 | 102° 56' 25.3" | 25° 4' 50.3" |
| 21 | 102° 56' 22.7" | 25° 4' 55.6" |
| 22 | 102° 56' 22.6" | 25° 5' 1.9" |
| 23 | 102° 56' 22.6" | 25° 5' 11.7" |
| 24 | 102° 56' 22.7" | 25° 5' 17.7" |
| 25 | 102° 56' 23.1" | 25° 5' 24.7" |
| 26 | 102° 56' 38.9" | 25° 5' 27.8" |
| 27 | 102° 57' 5.7" | 25° 5' 32.5" |

Nombre del predio: Rodal III, Mezquite.

| Vértice | Longitud Oeste / X (m) | Latitud Norte / Y (m) |
|---------|------------------------|-----------------------|
| 1 | 102° 55' 27.2" | 25° 5' 15.5" |
| 2 | 102° 55' 58.4" | 25° 5' 20.7" |
| 3 | 102° 56' 22.1" | 25° 5' 24.4" |
| 4 | 102° 56' 22.1" | 25° 5' 17.6" |
| 5 | 102° 56' 21.5" | 25° 5' 11.8" |
| 6 | 102° 56' 21.3" | 25° 5' 2" |



EDIF. LA JOLLA, CALLE REYNOSA No. 431 ESQ. CON BLVD. SALTILLO, COL. LOS MAESTROS, C.P. 25260, SALTILLO, COAHUILA

www.semamat.gob.mx

Tels: (01844) 4118402; raul.tamez@coahuila.semamat.gob.mx



SECRETARÍA DE MEDIO AMBIENTE
Y RECURSOS NATURALES

DELEGACIÓN FEDERAL EN EL ESTADO DE COAHUILA DE ZARAGOZA

OFICIO N° SGPA-UARN/0981/COAH/2015
BITÁCORA: 05/C8-0010/04/15

Saltillo, Coahuila de Zaragoza, 17 de Junio de 2015
"2015, Año del Generalísimo José María Morelos y Pavón"

| | | |
|----|----------------|--------------|
| 7 | 102° 56' 21.9" | 25° 4' 54.7" |
| 8 | 102° 56' 23.8" | 25° 4' 44.8" |
| 9 | 102° 56' 15.4" | 25° 4' 43.8" |
| 10 | 102° 56' 12.1" | 25° 4' 50.7" |
| 11 | 102° 56' 12" | 25° 4' 55.2" |
| 12 | 102° 56' 10.6" | 25° 5' 3.7" |
| 13 | 102° 56' 8.4" | 25° 5' 7.8" |
| 14 | 102° 55' 59.4" | 25° 5' 7.5" |
| 15 | 102° 55' 52.5" | 25° 5' 8" |
| 16 | 102° 55' 46.8" | 25° 5' 6.7" |
| 17 | 102° 55' 38.4" | 25° 5' 6.9" |
| 18 | 102° 55' 31.1" | 25° 5' 3.9" |
| 19 | 102° 55' 30.7" | 25° 5' .2" |
| 20 | 102° 55' 26.8" | 25° 4' 55.5" |
| 21 | 102° 55' 18.2" | 25° 4' 52.4" |
| 22 | 102° 55' 9.4" | 25° 4' 54.1" |
| 23 | 102° 54' 58.8" | 25° 4' 54.7" |
| 24 | 102° 54' 58.3" | 25° 4' 56.8" |
| 25 | 102° 55' .9" | 25° 5' 10.4" |
| 26 | 102° 55' 8" | 25° 5' 11.6" |
| 27 | 102° 55' 7.5" | 25° 5' 4.4" |
| 28 | 102° 55' 12.8" | 25° 5' 3.6" |
| 29 | 102° 55' 21.8" | 25° 5' 5.8" |
| 30 | 102° 55' 24.6" | 25° 5' 12.4" |

Nombre del predio: Rodal IV. Mezquite.

| Vértice | Longitud Oeste / X (m) | Latitud Norte / Y (m) |
|---------|------------------------|-----------------------|
| 1 | 102° 56' 30.9" | 25° 5' 45" |
| 2 | 102° 56' 30.7" | 25° 5' 41" |
| 3 | 102° 56' 32.3" | 25° 5' 37.2" |
| 4 | 102° 56' 31.2" | 25° 5' 32.6" |
| 5 | 102° 56' 31.1" | 25° 5' 27.9" |
| 6 | 102° 56' 20.8" | 25° 5' 25.6" |
| 7 | 102° 55' 57.1" | 25° 5' 21.5" |
| 8 | 102° 55' 27.3" | 25° 5' 16.1" |
| 9 | 102° 55' 26.6" | 25° 5' 18.9" |
| 10 | 102° 55' 22.8" | 25° 5' 20.3" |



EDIF. LA JOLLA, CALLE REYNOSA No. 431 ESQ. CON BLVD. SALTILLO, COL. LOS MAESTROS, C.P. 25260, SALTILLO, COAHUILA

www.semarnat.gob.mx

Tels: (01844) 4118402; raul.tamez@coahuila.semarnat.gob.mx

Página 4



SECRETARÍA DE MEDIO AMBIENTE
Y RECURSOS NATURALES

DELEGACIÓN FEDERAL EN EL ESTADO DE COAHUILA DE ZARAGOZA


OFICIO N° SGPA-UARN/0981/COAH/2015
BITÁCORA: 05/C8-0010/04/15

Saltillo, Coahuila de Zaragoza, 17 de Junio de 2015
"2015, Año del Generalísimo José María Morelos y Pavón"

| | | |
|----|----------------|--------------|
| 11 | 102° 55' 18" | 25° 5' 17" |
| 12 | 102° 55' 11.4" | 25° 5' 13.7" |
| 13 | 102° 55' 6.3" | 25° 5' 12.6" |
| 14 | 102° 54' 58.4" | 25° 5' 11.6" |
| 15 | 102° 54' 56" | 25° 5' 18.4" |
| 16 | 102° 54' 56.5" | 25° 5' 23.8" |
| 17 | 102° 55' 3.2" | 25° 5' 22.9" |
| 18 | 102° 55' 8.6" | 25° 5' 24.2" |
| 19 | 102° 55' 10.1" | 25° 5' 21.6" |
| 20 | 102° 55' 21.3" | 25° 5' 25.5" |
| 21 | 102° 55' 22.3" | 25° 5' 29.4" |
| 22 | 102° 55' 23" | 25° 5' 32.2" |
| 23 | 102° 55' 24.4" | 25° 5' 35.1" |
| 24 | 102° 55' 32.8" | 25° 5' 36.8" |
| 25 | 102° 55' 32.6" | 25° 5' 29.9" |
| 26 | 102° 55' 35.9" | 25° 5' 29.2" |
| 27 | 102° 55' 39.4" | 25° 5' 32.6" |
| 28 | 102° 55' 40.6" | 25° 5' 37.7" |
| 29 | 102° 55' 42" | 25° 5' 42.8" |
| 30 | 102° 55' 46.1" | 25° 5' 42.2" |
| 31 | 102° 55' 45.7" | 25° 5' 30" |
| 32 | 102° 55' 49.6" | 25° 5' 30.8" |
| 33 | 102° 55' 52" | 25° 5' 34.4" |
| 34 | 102° 55' 53.9" | 25° 5' 41" |
| 35 | 102° 55' 56.4" | 25° 5' 41.6" |
| 36 | 102° 55' 58.4" | 25° 5' 34.6" |
| 37 | 102° 55' 57.8" | 25° 5' 28.3" |
| 38 | 102° 56' .5" | 25° 5' 29.5" |
| 39 | 102° 56' 1.7" | 25° 5' 34.9" |
| 40 | 102° 56' 6" | 25° 5' 38.1" |
| 41 | 102° 56' 11.1" | 25° 5' 40" |
| 42 | 102° 56' 17.5" | 25° 5' 40.3" |
| 43 | 102° 56' 28.6" | 25° 5' 41.7" |

Nombre del predio: Rodal V. Mezquite.

| Vértice | Longitud Oeste / X (m) | Latitud Norte / Y (m) |
|---------|------------------------|-----------------------|
| 1 | 102° 56' 31.5" | 25° 5' 44.8" |



EDIF. LA JOLLA, CALLE REYNOSA No. 431 ESQ. CON BLVD. SALTILLO, COL. LOS MAESTROS, C.P. 25260, SALTILLO, COAHUILA

www.semamat.gob.mx

Tels: (01844) 4118402; raul.tamez@coahuila.semamat.gob.mx



SECRETARÍA DE MEDIO AMBIENTE
Y RECURSOS NATURALES

DELEGACIÓN FEDERAL EN EL ESTADO DE COAHUILA DE ZARAGOZA

OFICIO N° SGPA-UARN/0981/COAH/2015
BITÁCORA: 05/C8-0010/04/15

Saltillo, Coahuila de Zaragoza, 17 de Junio de 2015
"2015, Año del Generalísimo José María Morelos y Pavón"

| | | |
|----|----------------|---------------------------|
| 2 | 102° 56' 32.3" | 25° 5' 42.5" |
| 3 | 102° 56' 33.8" | 25° 5' 37.6" |
| 4 | 102° 56' 33.6" | 25° 5' 33.5" |
| 5 | 102° 56' 33.8" | 25° 5' 28.1" |
| 6 | 102° 56' 55.6" | 25° 5' 31.4" |
| 7 | 102° 57' 4.8" | 25° 5' 33.1" |
| 8 | 102° 57' 44.7" | 25° 5' 40.5" |
| 9 | 102° 57' 44.9" | 25° 5' 42.3" |
| 10 | 102° 57' 49.5" | 25° 5' 43.6" |
| 11 | 102° 57' 49.9" | 25° 5' 47.6" |
| 12 | 102° 57' 49.6" | 25° 5' 52.4" |
| 13 | 102° 57' 44.3" | 25° 5' 52.8" |
| 14 | 102° 57' 41.7" | 25° 5' 47.9" |
| 15 | 102° 57' 37" | 25° 5' 47.5" |
| 16 | 102° 57' 31.6" | 25° 5' 47.1" |
| 17 | 102° 57' 21" | 25° 5' 45" |
| 18 | 102° 57' 14.3" | 25° 5' 46.1" |
| 19 | 102° 57' 2" | 25° 5' 44.9" |
| 20 | 102° 56' 53.8" | 25° 5' 46.8" |
| 21 | 102° 56' 46.6" | 25° 5' 42.9" |
| 22 | 102° 56' 41.4" | 25° 5' 42 ³⁰ " |

2. TURNO, CICLO DE CORTA, SISTEMA SILVÍCOLA Y VIGENCIA:

| Nombre del predio | Turno (años) | Ciclo de corta (años) | Sistema silvícola | Método o sistema de manejo | Vigencia de la presente autorización al: |
|--|--------------|-----------------------|-------------------|--------------------------------|--|
| N. C. P. E. Profesor Graciano Sánchez. | 30 | 5 | Irregular | Sistema Silvícola de Selección | 15/06/20 |

Turno: 30 años

Ciclo de corta o en su caso vigencia en años: 5

Sistema silvícola: Irregular

Método o sistema de manejo: Sistema Silvícola de Selección

Vigencia de la presenta autorización al: 15/06/20

3. SUPERFICIES, VOLÚMENES, ESPECIES Y ANUALIDADES:

| Nombre del predio | Superficie total (ha) | Superficie forestal (ha) | Superficie a aprovechar (ha) |
|--|-----------------------|--------------------------|------------------------------|
| N. C. P. E. Profesor Graciano Sánchez. | 21746.39 | 20000 | 586 |



EDIF. LA JOLLA, CALLE REYNOSA No. 431 ESQ. CON BLVD. SALTILLO, COL. LOS MAESTROS, C.P. 25260, SALTILLO, COAHUILA
www.semamat.gob.mx

Tels: (01844) 4118402; raul.tamez@coahuila.semamat.gob.mx

Página 6



SECRETARÍA DE MEDIO AMBIENTE
Y RECURSOS NATURALES

DELEGACIÓN FEDERAL EN EL ESTADO DE COAHUILA DE ZARAGOZA

OFICIO N° SGPA-UARN/0981/COAH/2015
BITÁCORA: 05/C8-0010/04/15

Saltillo, Coahuila de Zaragoza, 17 de Junio de 2015
"2015, Año del Generalísimo José María Morelos y Pavón"

| Nombre del predio | Superficie a intervenir (hectáreas) | Volumen (metros cúbicos) |
|--|-------------------------------------|--|
| N. C. P. E. Profesor Graciano Sánchez. | 586 (quinientos ochenta y seis) | 493.2 (cuatrocientos noventa y tres punto dos) |

Superficie total: 21,746.38 ha

Superficie forestal: 21,746.38 ha

Superficie a aprovechar 586 ha

Para la superficie autorizada a intervenir de 586 ha (quinientos ochenta y seis hectáreas) se extraerán las especies y volúmenes propuestos en el programa de manejo forestal por un total de 493.2 m3 (cuatrocientos noventa y tres punto dos metros cúbicos), conforme al cuadro siguiente:

Resumen de anualidades de aprovechamiento maderable

Nombre del predio: N. C. P. E. Profesor Graciano Sánchez.

| Anualidad | Día-Mes-Año | Unidad Mínima de Manejo (UMM) | Tratamiento silvícola | Especie | Superficie a aprovechar UMM (ha) | Volumen total árbol (m³) |
|-----------|---------------------|-------------------------------|-----------------------|---------------------|----------------------------------|--------------------------|
| 1 | 17/06/15 - 16/06/16 | I | Poda | Prosopis glandulosa | 107 | 91.48 |
| 2 | 17/06/16 - 16/06/17 | II | Poda | Prosopis glandulosa | 174 | 153.11 |
| 3 | 17/06/17 - 16/06/18 | III | Poda | Prosopis glandulosa | 117 | 93.72 |
| 4 | 17/06/18 - 16/06/19 | IV | Poda | Prosopis glandulosa | 112 | 95.75 |
| 5 | 17/06/19 - 16/06/20 | V | Poda | Prosopis glandulosa | 76 | 59.14 |

Subtotal Nombre del predio: N. C. P. E. Profesor Graciano Sánchez.

Total: 493.20

4. El responsable de la ejecución técnica del programa de manejo forestal será: FIDEL CENICEROS NUÑEZ, inscrito en el Registro Forestal Nacional en el Libro COAH, Tipo UI, Volumen 1, Número 10, y será responsable solidario con el titular del aprovechamiento, conforme a lo dispuesto por el artículo 108 fracción II de la Ley General de Desarrollo Forestal Sustentable.

5. La señalización de los árboles en pie a derribar deberá hacerse en la base del tocón conforme a continuación se indica:

| Medio de marcado/identificación | Monograma/color |
|---------------------------------|-----------------|
| PINTURA | ROJA |

6. Se asignan los siguientes códigos de identificación para cada predio, los cuales deberán indicarse en la documentación que utilice para acreditar la legal procedencia de las materias primas forestales maderables que se obtengan del aprovechamiento:

7. Se asigna el siguiente código de identificación al predio, el cual deberá indicarse en la documentación que utilice para acreditar la legal



EDIF. LA JOLLA, CALLE REYNOSA No. 431 ESQ. CON BLVD. SALTILLO, COL. LOS MAESTROS, C.P. 25260, SALTILLO, COAHUILA

www.semamat.gob.mx

Tels: (01844) 4118402; raul.tamez@coahuila.semamat.gob.mx



SECRETARÍA DE MEDIO AMBIENTE
Y RECURSOS NATURALES

DELEGACIÓN FEDERAL EN EL ESTADO DE COAHUILA DE ZARAGOZA

OFICIO N° SGPA-UARN/0981/COAH/2015
BITÁCORA: 05/C8-0010/04/15

Saltillo, Coahuila de Zaragoza, 17 de Junio de 2015
"2015, Año del Generalísimo José María Morelos y Pavón"

procedencia de las materias primas forestales maderables que se obtengan del aprovechamiento:

| Nombre del predio | Código de identificación |
|--|--------------------------|
| N. C. P. E. Profesor Graciano Sánchez. | D-05-036-GRA-001/15 |

8. Además de las restricciones de protección ecológica previstas en el programa de manejo forestal, se deberán cumplir en lo conducente, los criterios y especificaciones técnicas establecidas en las Normas Oficiales Mexicanas NOM-059-SEMARNAT-2010; NOM-060-SEMARNAT-1994; NOM-061-SEMARNAT-1994 y NOM-015-SEMARNAT/SAGARPA-2007.
9. En caso de que exista cambio de responsable técnico, deberá avisar por escrito en un plazo no mayor de quince días hábiles después de realizado el cambio. Dicho escrito deberá acompañarse de un informe sobre el estado que guarda la ejecución del programa de manejo forestal a la fecha en que el sustituto recibe la responsabilidad, conforme a lo dispuesto por el artículo 83 del Reglamento de la Ley General de Desarrollo Forestal Sustentable.
10. La movilización de las materias primas resultantes del aprovechamiento deberá hacerla en apego a lo establecido en el artículo 115 de la Ley General de Desarrollo Forestal Sustentable, así como 95 y 96 de su Reglamento.
11. Los trámites de solicitud de remisiones forestales para el transporte de materias primas forestales que se obtengan del aprovechamiento forestal autorizado, deberá realizarlos ante la Delegación Federal de esta Secretaría en el estado de Coahuila de Zaragoza, órgano que cuenta con las atribuciones establecidas para tal efecto en el artículo 40 fracción XXXIII del Reglamento Interior de la Secretaría de Medio Ambiente y Recursos Naturales, con sus reformas.
12. De conformidad con los artículos 62 fracción IX de la Ley General de Desarrollo Forestal Sustentable y 27 de su Reglamento, deberá presentar anualmente un informe que señale las distintas actividades en la ejecución, desarrollo y cumplimiento del Programa de Manejo Forestal. El informe anual deberá contener la información de enero a diciembre y presentarse dentro del primer bimestre siguiente del año que se informe.
13. **CONDICIONANTE ADICIONAL 1.** La realización de las obras de restauración no deberán de estar condicionadas al otorgamiento de recursos por parte de otras dependencias federales, estatales o municipales.
14. **CONDICIONANTE ADICIONAL 2.** la superficie considerada para reforestación será de 5 has. con una sobrevivencia del 70%
15. **CONDICIONANTE ADICIONAL 3.** El germoplasma para la producción de plántula para la reforestación deberá ser procedente del mismo Ejido, por lo que habrá de considerar la posibilidad de colecta de semilla en los mismos rodales de aprovechamiento.
16. **CONDICIONANTE ADICIONAL 4.** Adicionalmente, como parte de las actividades inherentes a la reforestación, deberá de considerar mecanismos para proteger la plántula y lograr así el 70 % de sobrevivencia
17. La presente autorización podrá ser suspendida, extinguida, anulada o revocada por cualquiera de los supuestos contemplados en los



EDIF. LA JOLLA, CALLE REYNOSA No. 431 ESQ. CON BLVD. SALTILLO, COL. LOS MAESTROS, C.P. 25260, SALTILLO, COAHUILA
www.semarnat.gob.mx

Tels: (01844) 4118402; raul.tamez@coahuila.semarnat.gob.mx

Página 8



SECRETARÍA DE MEDIO AMBIENTE
Y RECURSOS NATURALES

DELEGACIÓN FEDERAL EN EL ESTADO DE COAHUILA DE ZARAGOZA

OFICIO N° SGPA-UARN/0981/COAH/2015
BITÁCORA: 05/C8-0010/04/15

Saltillo, Coahuila de Zaragoza, 17 de Junio de 2015
"2015, Año del Generalísimo José María Morelos y Pavón"

artículos 65, 66, 67 y 68 de la Ley General de Desarrollo Forestal Sustentable. Asimismo, podrá declararse su caducidad cuando no se ejerza durante el término de su vigencia, conforme a lo dispuesto por el artículo 69 y 70 de dicho ordenamiento legal.


- 18. De conformidad con lo establecido en el artículo 5° de la Ley General de Desarrollo Forestal Sustentable: *"La propiedad de los recursos forestales comprendidos dentro del territorio nacional corresponde a los ejidos, las comunidades, pueblos y comunidades indígenas, personas físicas y morales, la Federación, los Estados, el Distrito Federal y los Municipios que sean propietarios de los terrenos donde aquéllos se ubiquen. Los procedimientos establecidos por esta Ley no alterarán el régimen de propiedad de dichos terrenos."*

ATENTAMENTE
EL DELEGADO FEDERAL

LIC. RAÚL FERNANDO TAMEZ ROBLEDO

- C.c.p. Ing.- Raúl Xavier González Valdés.- Delegado Federal de la Profepa en Coahuila.- Presente.
- Biol.- Eglantina Canales Gutiérrez.- Secretaria de Medio Ambiente del Gobierno del Estado de Coahuila. - Presente.
- Ing.- Carlos Galván Tello.- Gerente de la Conafor en Coahuila.- Presente.
- Ing.- Fidel Ceniceros Núñez.- Prestador de Servicios Técnicos Forestales.- Presente.

RFTR/JGGV/YEIA/FJEC.



EDIF. LA JOLLA, CALLE REYNOSA No. 431 ESQ. CON BLVD. SALTILLO, COL. LOS MAESTROS, C.P. 25260, SALTILLO, COAHUILA

www.semamat.gob.mx

Tels: (01844) 4118402; raul.tamez@coahuila.semamat.gob.mx

