

UNIDAD ADMINISTRATIVA QUE CLASIFICA

DELEGACIÓN FEDERAL DE LA SEMARNAT EN EL ESTADO DE CHIHUAHUA

IDENTIFICACIÓN DEL DOCUMENTO

AUTORIZACION DE CAMBIO DE USO DE SUELO EN TERRENOS FORESTALES (02-001)


PARTES O SECCIONES CLASIFICADAS

NOMBRES Y FIRMAS DE PARTICULARES, NÚMERO OCR O CLAVE DE ELECTOR DE CREDENCIAL PARA VOTAR.

FUNDAMENTO LEGAL Y RAZONES

LA CLASIFICACIÓN DE LA INFORMACIÓN CONFIDENCIAL SE REALIZA CON FUNDAMENTO EN LOS ARTÍCULOS 113 FRACCIÓN I DE LA LFTAIP Y 116 PRIMER PÁRRAFO DE LA LGTAIP, POR TRATARSE DE DATOS PERSONALES CONCERNIENTES A UNA PERSONA FÍSICA IDENTIFICADA E IDENTIFICABLE.

FIRMA DEL TITULAR



LIC. BRENDA RÍOS PRIETO

FECHA DE CLASIFICACIÓN Y NÚMERO DE ACTA DE SESIÓN:

RESOLUCIÓN 02/2017, EN LA SESIÓN CELEBRADA EL 27 DE ENERO DE 2017.



SECRETARÍA DE MEDIO AMBIENTE
Y RECURSOS NATURALES

DELEGACIÓN FEDERAL EN EL ESTADO DE CHIHUAHUA

OFICIO N° SG.CU.08-2015/153

BITÁCORA: 08/DS-0430/08/14

Chihuahua, Chihuahua, a 27 de Febrero de 2015

"2015. Año del Generalísimo Jose María Morelos y Pavón"

ASUNTO: Se resuelve la solicitud de autorización de cambio de uso de suelo en terrenos forestales por una superficie de 1.1872 Hectáreas para el desarrollo del proyecto denominado **"Línea de Distribución Eléctrica de 34.5 Kv Chuachi"**, ubicado en el o los municipio(s) de Guachochi, en el estado de Chihuahua.

ING. ROBERTO TRUJILLO
REPRESENTANTE LEGAL

Visto para resolver el expediente instaurado a nombre de ING. ROBERTO TRUJILLO en su carácter de REPRESENTANTE LEGAL con motivo de la solicitud de autorización de cambio de uso del suelo en terrenos forestales, por una superficie de 1.1872 hectáreas, para el desarrollo del proyecto denominado **"Línea de Distribución Eléctrica de 34.5 Kv Chuachi"**, con ubicación en el o los municipio(s) de Guachochi en el estado de Chihuahua, y

RESULTANDO

- I. Que mediante OFICIO S/N de fecha 14 de Agosto de 2014, recibido en esta Delegación Federal 19 de Agosto de 2014, ING. ROBERTO TRUJILLO, en su carácter de REPRESENTANTE LEGAL, presentó la solicitud de autorización de cambio de uso de suelo en terrenos forestales por una superficie de 1.1872 hectáreas, para el desarrollo del proyecto denominado **"Línea de Distribución Eléctrica de 34.5 Kv Chuachi"**, con pretendida ubicación en el o los municipio(s) de Guachochi en el estado de Chihuahua, adjuntando para tal efecto la siguiente documentación:

- *Estudio Técnico Justificativo (Original y Copia)
- *2 discos magnéticos
- *Original de la Solicitud
- *Documentación Legal
- *Formato de e5cinco del pago de derechos

- II. Que mediante oficio N° SG.CU.08-2014/455 de fecha 09 de Septiembre de 2014, esta Delegación Federal, requirió a ING. ROBERTO TRUJILLO, en su carácter de REPRESENTANTE LEGAL, información faltante del expediente presentado con motivo de la solicitud de autorización de cambio de uso de suelo en terrenos forestales para el desarrollo del proyecto denominado **"Línea de Distribución Eléctrica de 34.5 Kv Chuachi"**, con ubicación en el o los municipio(s) de Guachochi en el estado de Chihuahua, haciéndole la prevención que al no cumplir en tiempo y forma con lo solicitado, el trámite sería desechado, la cual se refiere a lo siguiente:

Del Estudio Técnico Justificativo:

Capítulo IV

1. Analizando el balance Hidrológico sin y con CUSTF, se observa que el valor obtenido de volumen de infiltración correspondiente a 198.1758 no cambia para ambas circunstancias, aun y cuando los demás componentes si hay variaciones. Hacer las aclaraciones y/o modificaciones correspondientes.



SECRETARÍA DE MEDIO AMBIENTE
Y RECURSOS NATURALES

DELEGACIÓN FEDERAL EN EL ESTADO DE CHIHUAHUA

OFICIO N° SG.CU.08-2015/153

BITÁCORA: 08/DS-0430/08/14

obligaciones de la presente autorización, por lo que queda bajo su estricta responsabilidad la ejecución del proyecto y la validez de los contratos civiles, mercantiles o laborales que se hayan firmado para la legal implementación y operación del mismo, así como su cumplimiento y las consecuencias legales que corresponda aplicar a la Secretaría de Medio Ambiente y Recursos Naturales y a otras autoridades federales, estatales y municipales.

- V. En caso de transferir los derechos y obligaciones derivados de la misma, se deberá dar aviso a esta Delegación Federal, en los términos y para los efectos que establece el artículo 17 del Reglamento de la Ley General de Desarrollo Forestal Sustentable, adjuntando al mismo el documento en el que conste el consentimiento expreso del adquirente para recibir la titularidad de la autorización y responsabilizarse del cumplimiento de las obligaciones establecidas en la misma, así como los documentos legales que acrediten el derecho sobre los terrenos donde se efectuará el cambio de uso de suelo en terrenos forestales de quien pretenda ser el nuevo titular.
- VI. Esta autorización no exenta al titular de obtener aquellas que al respecto puedan emitir otras dependencias federales, estatales o municipales en el ámbito de sus respectivas competencias.

TERCERO.- Notifíquese personalmente a ING. ROBERTO TRUJILLO, en su carácter de REPRESENTANTE LEGAL, la presente resolución del proyecto denominado "**Línea de Distribución Eléctrica de 34.5 Kv Chuachi**", con ubicación en el o los municipio(s) de Guachochi en el estado de Chihuahua, por alguno de los medios legales previstos en el artículo 35 y demás correlativos de la Ley Federal de Procedimiento Administrativo.

ATENTAMENTE

LA DELEGADA FEDERAL

ESPACIO DE CONTACTO EXTERNO



LIC. BRENDA RÍOS PRIETO

SECRETARÍA DE MEDIO AMBIENTE
Y RECURSOS NATURALES
CHIHUAHUA

"Por un uso responsable del papel, las copias de conocimiento de este asunto son remitidas vía electrónica"

- C.c.p.
- C. Lic. César Murillo Juárez. Director General de Gestión Forestal y de Suelos, México, D.F.
 - C. Q.F.B. Martha García Rivas Palmeros. Titular de la Unidad Coordinadora General de Delegaciones Federales de la SEMARNAT, México, D.F.
 - C. Prof. Joel Aranda Olivas.- Delegado en el Estado de la Procuraduría Federal de Protección al Ambiente. Cd. Juárez, Chih.
 - C. Gerente Regional VI Río Bravo de la Comisión Nacional Forestal, Ciudad.
 - M.C Gustavo Alonso Heredia Sapién.- Subdelegado de Gestión para la Protección Ambiental y de Recursos Naturales
- Archivo

BRP/GAHS



SECRETARÍA DE MEDIO AMBIENTE
Y RECURSOS NATURALES

DELEGACIÓN FEDERAL EN EL ESTADO DE CHIHUAHUA

OFICIO N° SG.CU.08-2015/153

BITÁCORA: 08/DS-0430/08/14

Chihuahua, Chihuahua, a 27 de Febrero de 2015

"2015. Año del Generalísimo Jose María Morelos y Pavón"

ASUNTO: Se resuelve la solicitud de autorización de cambio de uso de suelo en terrenos forestales por una superficie de 1.1872 Hectáreas para el desarrollo del proyecto denominado **"Línea de Distribución Eléctrica de 34.5 Kv Chuachi"**, ubicado en el o los municipio(s) de Guachochi, en el estado de Chihuahua.

ING. ROBERTO TRUJILLO
REPRESENTANTE LEGAL

Visto para resolver el expediente instaurado a nombre de ING. ROBERTO TRUJILLO en su carácter de REPRESENTANTE LEGAL con motivo de la solicitud de autorización de cambio de uso del suelo en terrenos forestales, por una superficie de 1.1872 hectáreas, para el desarrollo del proyecto denominado **"Línea de Distribución Eléctrica de 34.5 Kv Chuachi"**, con ubicación en el o los municipio(s) de Guachochi en el estado de Chihuahua, y

RESULTANDO

- I. Que mediante OFICIO S/N de fecha 14 de Agosto de 2014, recibido en esta Delegación Federal 19 de Agosto de 2014, ING. ROBERTO TRUJILLO, en su carácter de REPRESENTANTE LEGAL, presentó la solicitud de autorización de cambio de uso de suelo en terrenos forestales por una superficie de 1.1872 hectáreas, para el desarrollo del proyecto denominado **"Línea de Distribución Eléctrica de 34.5 Kv Chuachi"**, con pretendida ubicación en el o los municipio(s) de Guachochi en el estado de Chihuahua, adjuntando para tal efecto la siguiente documentación:

- *Estudio Técnico Justificativo (Original y Copia)
- *2 discos magnéticos
- *Original de la Solicitud
- *Documentación Legal
- *Formato de e5cinco del pago de derechos

- II. Que mediante oficio N° SG.CU.08-2014/455 de fecha 09 de Septiembre de 2014, esta Delegación Federal, requirió a ING. ROBERTO TRUJILLO, en su carácter de REPRESENTANTE LEGAL, información faltante del expediente presentado con motivo de la solicitud de autorización de cambio de uso de suelo en terrenos forestales para el desarrollo del proyecto denominado **"Línea de Distribución Eléctrica de 34.5 Kv Chuachi"**, con ubicación en el o los municipio(s) de Guachochi en el estado de Chihuahua, haciéndole la prevención que al no cumplir en tiempo y forma con lo solicitado, el trámite sería desechado, la cual se refiere a lo siguiente:

Del Estudio Técnico Justificativo:

Capítulo IV

1. Analizando el balance Hidrológico sin y con CUSTF, se observa que el valor obtenido de volumen de infiltración correspondiente a 198.1758 no cambia para ambas circunstancias, aun y cuando los demás componentes si hay variaciones. Hacer las aclaraciones y/o modificaciones correspondientes.



SECRETARÍA DE MEDIO AMBIENTE
Y RECURSOS NATURALES

DELEGACIÓN FEDERAL EN EL ESTADO DE CHIHUAHUA

OFICIO N° SG.CU.08-2015/153

BITÁCORA: 08/DS-0430/08/14

2. Ampliar el procedimiento utilizado para determinar el numero de obras necesarias para mitigar el impacto de erosión, toda vez que considerando el volumen total de cubicación de la presa filtrante modelo de 2.88 m³, no queda claro dicho calculo. Hacer las aclaraciones y/o modificaciones correspondientes.

3. Apartado IV.8.1. Diversidad florística encontrada en el área de proyecto de infraestructura eléctrica, así como el estatus que guarda con la NOM-059-SEMARNAT-2010, mencionan que se utilizo un diseño de muestreo de censo total (conteo pie a pie) del área sujeta a CUSTF, cabe señalar que en la microcuenca (capitulo III) se menciona que se levantaron sitios de muestreo y para determinar los índices ecológicos es necesario se levante también información por sitio de muestreo en el área sujeta a CUSTF. Hacer las aclaraciones y/o modificaciones correspondientes.

4. En el capitulo IV hace mención de obras de presas filtrantes y en este capitulo menciona que se llevara acabo la construcción de 1,500 metros de acomodo de material vegetativo a curvas de nivel, hacer la aclaración del por que no se considero para mitigar la perdida de suelo y solo el volumen de las presas filtrantes.

5. En el programa de obras de conservación de suelo (Anexo 15) señala que se construirán 1.9920 m³ de presas filtrantes y 500 metros de acomodo de material muerto a curvas de nivel y en varios apartados del desarrollo del ETJ mencionan 1.2642 m³ de presas filtrantes y 1,500 metros de acomode material muerto a curvas de nivel. Hacer las aclaraciones y/o modificaciones correspondientes.

- III. Que mediante Oficio No. 541 de fecha 10 de Noviembre de 2014, recibido en esta Delegación Federal el día 13 de Noviembre de 2014, ING. ROBERTO TRUJILLO, en su carácter de REPRESENTANTE LEGAL, remitió la información faltante que fue solicitada mediante oficio N°SG.CU.08-2014/455 de fecha 09 de Septiembre de 2014, la cual cumplió con lo requerido.
- IV. Que mediante oficio N° SG.CU.08-2014/529 de fecha 08 de Septiembre de 2014 recibido el 08 de Septiembre de 2014, esta Delegación Federal, requirió opinión al Consejo Estatal Forestal sobre la viabilidad para el desarrollo del proyecto denominado **"Línea de Distribución Eléctrica de 34.5 Kv Chuachi"**, con ubicación en el o los municipio(s) Guachochi en el estado de Chihuahua.
- V. Que mediante Oficio S/N de fecha 18 de Septiembre de 2014, recibido en esta Delegación Federal el día 01 de Octubre de 2014, el Consejo Estatal Forestal envió la opinión técnica de la solicitud de autorización de cambio de uso del suelo en terrenos forestales para el desarrollo del proyecto denominado **"Línea de Distribución Eléctrica de 34.5 Kv Chuachi"**, con ubicación en el o los municipio(s) de Guachochi en el estado de Chihuahua donde se desprende lo siguiente:

De la opinión del Consejo Estatal Forestal

Que según consta en el Acta de acuerdos levantada con motivo de la sesión de ordinaria el día 18 de septiembre de 2014, el Comité Técnico Estatal de Restauración y Conservación del Ecosistema Estatal del Consejo Estatal forestal en Chihuahua en su acuerdo valida de manera favorable con observaciones el proyecto de cambio de uso del suelo en terrenos forestales del proyecto denominado "Línea de Distribución de Energía Eléctrica 34.5 kv Chuachi". Habiendo revisado el Estudio Técnico Justificativo, la información complementaria presentada por el promovente se concluye que las observaciones realizadas por el Comité Técnico Estatal de Restauración y Conservación



SECRETARÍA DE MEDIO AMBIENTE
Y RECURSOS NATURALES

DELEGACIÓN FEDERAL EN EL ESTADO DE CHIHUAHUA

OFICIO N° SG.CU.08-2015/153

BITÁCORA: 08/DS-0430/08/14

del Ecosistema Forestal del Consejo Estatal Forestal de Chihuahua se solventan.

vi. Que mediante oficio N° SG.CU.08-2014/501 de fecha 03 de Octubre de 2014 esta Delegación Federal notificó a ING. ROBERTO TRUJILLO en su carácter de REPRESENTANTE LEGAL que se llevaría a cabo la visita técnica al o los predios sujetos a cambio de uso de suelo en terrenos forestales del proyecto denominado **"Línea de Distribución Eléctrica de 34.5 Kv Chuachi"** con pretendida ubicación en el o los municipio(s) de Guachochi en el estado de Chihuahua atendiendo lo siguiente:

1.- Que la superficie, ubicación geográfica, vegetación, predio y coordenadas que se pretenden afectar correspondan con lo manifestado en el estudio técnico justificativo, en caso de que la información difiera o no corresponda, precisar lo necesario.

2.- Que las coordenadas de los vértices que delimitan la superficie sujeta a cambio de uso de suelo en terrenos forestales corresponda con las presentadas en el estudio técnico justificativo.

3.-Verificar que no exista remoción de vegetación forestal que haya implicado cambio de uso de suelo en terrenos forestales, en caso contrario indicar la ubicación, tipo de vegetación afectada y superficie involucrada.

4.-Si existen especies de flora que no hayan sido indicadas en el estudio técnico justificativo dentro del área requerida para el cambio de uso de suelo en terrenos forestales, reportar el nombre común y científico de éstas.

5.-Si existen especies de flora y fauna silvestre bajo alguna categoría de riesgo clasificadas en la NOM-059-SEMARNAT-2010, que no hayan sido consideradas en el estudio técnico justificativo, reportar el nombre común y científico de éstas.

6.-Precisar el estado de conservación de la vegetación forestal que se afectara, si corresponde a vegetación primaria o secundaria y si esta se encuentra en proceso de recuperación, en proceso de degradación o en buen estado de conservación.

7.-Que no se afecten cuerpos de agua permanente y recursos asociados por la ejecución del proyecto, que no hayan sido consideradas en el estudio técnico justificativo, en caso contrario informar el nombre y la ubicación de éstos.

8.-Que los servicios ambientales que se verán afectados con la implementación y operación del proyecto, correspondan a los manifestados en el estudio técnico justificativo, si hubiera diferencias, manifestar lo necesario.

9.-Que la superficie donde se ubica el proyecto no haya sido afectada por algún incendio forestal, en caso contrario, referir la superficie involucrada y posible año de ocurrencia.

10.-Si las medidas de prevención y mitigación de los impactos sobre los recursos forestales agua, suelo y biodiversidad contempladas para el desarrollo del proyecto son las adecuadas o, en su caso, cuales serían las que propone el personal técnico de la Delegación Federal a su cargo.

11.-Si en la zona aledaña donde se llevará a cabo el proyecto existen o se generaran tierras frágiles por la implantación del proyecto, indicar su ubicación y las acciones



SECRETARÍA DE MEDIO AMBIENTE
Y RECURSOS NATURALES

DELEGACIÓN FEDERAL EN EL ESTADO DE CHIHUAHUA

OFICIO N° SG.CU.08-2015/153

BITÁCORA: 08/DS-0430/08/14

necesarias para su protección.

12.-Si el desarrollo del proyecto es factible ambientalmente, teniendo en consideración la aplicación de las medidas de prevención y mitigación propuestas en el estudio técnico justificativo y en la información complementaria.

13.-Verificar los sitios de muestreo levantados para la flora silvestre dentro de la superficie solicitada para el cambio de uso de suelo en terrenos forestales, así como los del ecosistema en la cuenca, verificado que estos sean los que reportan en el ETJ.

14.-Que los volúmenes por especie de las materias primas forestales que serán removidas por el cambio de uso de suelo en terrenos forestales, correspondan con la estimación que se presenta en el estudio técnico justificativo.

- VII. Que en el acta de visita de verificación al o los predios sujetos a cambio de uso del suelo en terrenos forestales se observó lo siguiente:

Del informe de la Visita Técnica

1.- Que la superficie, ubicación geográfica, vegetación y coordenadas que se pretenden afectar correspondan con lo manifestado en el estudio técnico justificativo, en caso de que la información difiera o no corresponda, precisar lo necesario.

Resultado:

Con apoyo de un Sistema de Posicionamiento Global (GPS), marca Garmin, las coordenadas UTM de los vértices de los poligonales sujetas a CUSTF, (esta información fue corroborada en campo con los Shapefile de las áreas sujetas a CUSTF las cuales fueron capturados con apoyo del software ExpertGPS y MapSource al GPS marca Garmin), plano de ubicación del área sujeta a cambio de uso del suelo en terrenos forestales se obtuvo lo siguiente:

a) La superficie propuesta para CUSTF si corresponde a la señalada en el ETJ.

b) La ubicación geográfica y coordenadas asentadas en el ETJ de los Polígonos revisados y propuestos para CUSTF, si corresponden a los obtenidos físicamente en el área existiendo un error no significativo de más-menos 10 metros, lo anterior considerando el tiempo y equipo utilizado para la verificación en campo y los utilizados por el consultor.

c) De acuerdo al recorrido, el suscrito considera que los tipos de vegetación por afectar corresponde a lo descrito en el ETJ.

2.- Que las coordenadas de los vértices que delimitan la superficie sujeta a cambio de uso de suelo en terrenos forestales corresponda con las presentadas en el estudio técnico justificativo.

Resultado:

Como se señala en el punto uno, las coordenadas UTM que delimiten las áreas



SECRETARÍA DE MEDIO AMBIENTE
Y RECURSOS NATURALES

DELEGACIÓN FEDERAL EN EL ESTADO DE CHIHUAHUA

OFICIO N° SG.CU.08-2015/153

BITÁCORA: 08/DS-0430/08/14

revisadas y sujetas a cambio de uso del suelo en terrenos forestales, si corresponden a lo asentado en el ETJ.

3.-Verificar que no exista remoción de vegetación forestal que haya implicado cambio de uso de suelo en terrenos forestales, en caso contrario indicar la ubicación, tipo de vegetación afectada y superficie involucrada.

Resultado:

De acuerdo al recorrido no se detecto inicio de obra por parte del promovente.

4.-Si existen especies de flora que no hayan sido indicadas en el estudio técnico justificativo dentro del área requerida para el cambio de uso de suelo en terrenos forestales, reportar el nombre común y científico de éstas.

Resultado:

En el cotejo de las especies descritas en el ETJ, con las detectadas en campo, NO se evidencio diferencia significativa con las reportadas en el ETJ.

5.-Si existen especies de flora y fauna silvestre bajo alguna categoría de riesgo clasificadas en la NOM-059-SEMARNAT-2010, que no hayan sido consideradas en el estudio técnico justificativo, reportar el nombre común y científico de éstas.

Resultado:

En recorrido físico en la superficie revisada y sujeta a cambio de uso del suelo en terrenos forestales, no se detectaron especies de flora y fauna bajo algún estatus de riesgo clasificada en la NOM-059-SEMARNAT-2010, que no hayan sido consideradas en el estudio técnico justificativo.

6.-Precisar el estado de conservación de la vegetación forestal que se afectara, si corresponde a vegetación primaria o secundaria y si esta se encuentra en proceso de recuperación, en proceso de degradación o en buen estado de conservación.

Resultado:

El suscrito considera que el tipo de vegetación y estado de conservación de la vegetación, corresponde a lo descrito en el ETJ.

7.-Que no se afecten cuerpos de agua permanente y recursos asociados por la ejecución del proyecto, que no hayan sido consideradas en el estudio técnico justificativo, en caso contrario informar el nombre y la ubicación de éstos.

Resultado:

En recorrido físico en la superficie revisada y sujeta a cambio de uso del suelo en



SECRETARÍA DE MEDIO AMBIENTE
Y RECURSOS NATURALES

DELEGACIÓN FEDERAL EN EL ESTADO DE CHIHUAHUA

OFICIO N° SG.CU.08-2015/153

BITÁCORA: 08/DS-0430/08/14

terrenos forestales, no se detectaron cuerpos de agua considerados como permanentes.

8.-Que los servicios ambientales que se verán afectados con la implementación y operación del proyecto, correspondan a los manifestados en el estudio técnico justificativo, si hubiera diferencias, manifestar lo necesario.

Resultado:

El suscrito considera que los servicios ambientales que se afectarían, pudieran ser; Captura de carbono, Protección y recuperación de suelos, Protección de la biodiversidad de los ecosistemas y formas de vida, la provisión del agua en calidad y Cantidad, paisaje y recreación, entre otros.

9.-Que la superficie donde se ubica el proyecto no haya sido afectada por algún incendio forestal, en caso contrario, referir la superficie involucrada y posible año de ocurrencia.

Resultado:

Se procedió a verificar los polígonos al azar, por lo que en el recorrido el suscrito no detecto la presencia de incendios forestales.

10.-Si las medidas de prevención y mitigación de los impactos sobre los recursos forestales agua, suelo y biodiversidad contempladas para el desarrollo del proyecto son las adecuadas o, en su caso, cuales serían las que propone el personal técnico de la Delegación Federal.

Resultado:

Se considera que las medidas de prevención y mitigación descritas en el ETJ, pueden ser adecuadas para el desarrollo del proyecto.

11.-Si en la zona aledaña donde se llevará a cabo el proyecto existen o se generaran tierras frágiles por la implantación del proyecto, indicar su ubicación y las acciones necesarias para su protección.

Resultado:

El suscrito no detecto tierras frágiles que se generen por la implementación del proyecto.

12.-Si el desarrollo del proyecto es factible ambientalmente, teniendo en consideración la aplicación de las medidas de prevención y mitigación propuestas en el estudio técnico justificativo y en la información complementaria

Resultado:

El suscrito considera que el desarrollo del proyecto puede ser viable ambientalmente,



SECRETARÍA DE MEDIO AMBIENTE
Y RECURSOS NATURALES

DELEGACIÓN FEDERAL EN EL ESTADO DE CHIHUAHUA

OFICIO N° SG.CU.08-2015/153

BITÁCORA: 08/DS-0430/08/14

considerando la aplicación de las medidas de prevención y mitigación propuestas en el ETJ.

13.-Verificar los sitios de muestreo levantados para la flora silvestre dentro de la superficie solicitada para el cambio de uso de suelo en terrenos forestales, así como los del ecosistema en la cuenca, verificado que estos sean los que reportan en el ETJ.

Resultado:

Se corroboró de manera visual los individuos existentes en el área sujeta a cambio de uso del suelo en terrenos forestales con lo plasmado en el ETJ, por lo que las características dasométricas y silvícolas son de responsabilidad de quien las presenta. En lo que respecta a los sitios de muestreo dentro de sistema ambiental (microcuenca), se procedió a verificar al azar algunos de los sitios levantados, no detectándose diferencias significativas con lo obtenido por el suscrito.

14.-Que los volúmenes por especie de las materias primas forestales que serán removidas por el cambio de uso de suelo en terrenos forestales, correspondan con la estimación que se presenta en el estudio técnico justificativo.

Resultado:

Se corroboró de manera visual los individuos existentes en el área sujeta a cambio de uso del suelo en terrenos forestales con lo plasmado en el ETJ, por lo que las características dasométricas y silvícolas son de responsabilidad de quien las presenta.

- VIII. Que mediante oficio N° SG.CU.08-2015/002 de fecha 09 de Enero de 2015, esta Delegación Federal, con fundamento en los artículos 2 fracción I, 3 fracción II, 7 fracción XV, 12 fracción XXIX, 16 fracción XX, 117, 118, 142, 143 de la Ley General de Desarrollo Forestal Sustentable y 120, 121, 122, 123 y 124 de su Reglamento; en los Acuerdos por los que se establecen los niveles de equivalencia para la compensación ambiental por el cambio de uso de suelo en terrenos forestales, los criterios técnicos y el método que deberá observarse para su determinación y en los costos de referencia para la reforestación o restauración y su mantenimiento, publicados en el Diario Oficial de la Federación el 28 de septiembre de 2005 y 30 de abril de 2012 respectivamente, notificó a ING. ROBERTO TRUJILLO en su carácter de REPRESENTANTE LEGAL, que como parte del procedimiento para expedir la autorización de cambio de uso de suelo en terrenos forestales, debería depositar ante el Fondo Forestal Mexicano, la cantidad de **\$116,444.27 (ciento dieciseis mil cuatrocientos cuarenta y cuatro 27/100 M.N.)**, por concepto de compensación ambiental para ser destinados a las actividades de reforestación o restauración y su mantenimiento en una superficie de 2.458 hectáreas con vegetación de Bosque de pino y 1.931 hectáreas de Pastizal Natural, preferentemente en el estado de Chihuahua.
- IX. Que mediante Oficio S/N de fecha 12 de Febrero de 2015, recibido en esta Delegación Federal el día 13 de Febrero de 2015, ING. ROBERTO TRUJILLO en su carácter de REPRESENTANTE LEGAL, notificó haber realizado el depósito al Fondo Forestal Mexicano por la cantidad de



SECRETARÍA DE MEDIO AMBIENTE
Y RECURSOS NATURALES

DELEGACIÓN FEDERAL EN EL ESTADO DE CHIHUAHUA

OFICIO N° SG.CU.08-2015/153

BITÁCORA: 08/DS-0430/08/14

\$116,444.27 (ciento dieciseis mil cuatrocientos cuarenta y cuatro 27/100M.N.) por concepto de compensación ambiental para ser destinados a las actividades de reforestación o restauración y su mantenimiento en una superficie de 2.458 hectáreas con vegetación de Bosque de pino y 1.931 hectáreas de Pastizal Natural, preferentemente en el estado de Chihuahua.

Que con vista en las constancias y actuaciones de procedimiento arriba relacionadas, las cuales obran agregadas al expediente en que se actúa; y

CONSIDERANDO

- I. Que esta Delegación Federal de la Secretaría de Medio Ambiente y Recursos Naturales, es competente para dictar la presente resolución, de conformidad con lo dispuesto por los artículos 19 fracciones XX y XXVI, 40 fracción XXIX del Reglamento Interior de la Secretaría de Medio Ambiente y Recursos Naturales.
- II. Que la vía intentada por el interesado con su escrito de mérito, es la procedente para instaurar el procedimiento de autorización de cambio de uso de suelo en terrenos forestales, conforme a lo establecido en los artículos 12 fracción XXIX, 16 fracción XX, 117 y 118 de la Ley General de Desarrollo Forestal Sustentable, así como de 120 al 127 de su Reglamento.
- III. Que con el objeto de verificar el cumplimiento de los requisitos de solicitud establecidos por los artículos 15 de la Ley Federal de Procedimiento Administrativo, así como 120 y 121 del Reglamento de la Ley General de Desarrollo Forestal Sustentable, esta Unidad Administrativa se avocó a la revisión de la información y documentación que fue proporcionada por el promovente, mediante sus escritos de solicitud y subsecuentes, considerando lo siguiente:

1.- Por lo que corresponde al cumplimiento de los requisitos de solicitud establecidos en el artículo 15 de la Ley Federal de Procedimiento Administrativo, párrafos segundo y tercero, esta disposición establece:

Artículo 15...

Las promociones deberán hacerse por escrito en el que se precisará el nombre, denominación o razón social de quién o quiénes promuevan, en su caso de su representante legal, domicilio para recibir notificaciones así como nombre de la persona o personas autorizadas para recibirlas, la petición que se formula, los hechos o razones que dan motivo a la petición, el órgano administrativo a que se dirigen y lugar y fecha de su emisión. El escrito deberá estar firmado por el interesado o su representante legal, a menos que no sepa o no pueda firmar, caso en el cual se imprimirá su huella digital.

El promovente deberá adjuntar a su escrito los documentos que acrediten su personalidad, así como los que en cada caso sean requeridos en los ordenamientos respectivos.

Con vista en las constancias que obran en el expediente en que se actúa, se advierte que los requisitos previstos por el artículo 15 de la Ley Federal de Procedimiento Administrativo, párrafo segundo y tercero fueron satisfechos mediante OFICIO S/N de fecha 14 de Agosto de 2014, el cual fue signado por ING. ROBERTO TRUJILLO, en su carácter de REPRESENTANTE LEGAL, dirigido al Delegado Federal de la Secretaría de Medio Ambiente y Recursos Naturales, en el cual solicita la autorización de cambio de uso de suelo en terrenos forestales, por una superficie de 1.1872 hectáreas, para el desarrollo del proyecto denominado "Línea de Distribución Eléctrica de 34.5 Kv Chuachi", con pretendida ubicación en el municipio de Guachochi en el estado de



SECRETARÍA DE MEDIO AMBIENTE
Y RECURSOS NATURALES

DELEGACIÓN FEDERAL EN EL ESTADO DE CHIHUAHUA

OFICIO N° SG.CU.08-2015/153

BITÁCORA: 08/DS-0430/08/14

Chihuahua.

2.- Por lo que corresponde al cumplimiento de los requisitos de solicitud establecidos en el artículo 120 del Reglamento de la Ley General de Desarrollo Forestal Sustentable (RLGDFS), que dispone:

Artículo 120. Para solicitar la autorización de cambio de uso del suelo en terrenos forestales, el interesado deberá solicitarlo mediante el formato que expida la Secretaría, el cual contendrá lo siguiente:

I.- Nombre, denominación o razón social y domicilio del solicitante;

II.- Lugar y fecha;

III.- Datos y ubicación del predio o conjunto de predios, y

IV.- Superficie forestal solicitada para el cambio de uso de suelo y el tipo de vegetación por afectar.

Junto con la solicitud deberá presentarse el estudio técnico justificativo, así como copia simple de la identificación oficial del solicitante y original o copia certificada del título de propiedad, debidamente inscrito en el registro público que corresponda o, en su caso, del documento que acredite la posesión o el derecho para realizar actividades que impliquen el cambio de uso del suelo en terrenos forestales, así como copia simple para su cotejo. Tratándose de ejidos o comunidades agrarias, deberá presentarse original o copia certificada del acta de asamblea en la que conste el acuerdo de cambio del uso de suelo en el terreno respectivo, así como copia simple para su cotejo.

Con vista en las constancias que obran en el expediente, se advierte que los requisitos previstos por el artículo 120, párrafo primero del Reglamento de la Ley General de Desarrollo Forestal Sustentable, éstos fueron satisfechos mediante la presentación del formato de solicitud de autorización de cambio de uso de suelo en terrenos forestales SEMARNAT-02-001, debidamente requisitado y firmado por el interesado, donde se asientan los datos que dicho párrafo señala.

Por lo que corresponde al requisito establecido en el citado artículo 120, párrafo segundo del RLGDFS, consistente en presentar el estudio técnico justificativo del proyecto en cuestión, éste fue satisfecho mediante el documento denominado estudio técnico justificativo que fue exhibido por el interesado adjunto a su solicitud de mérito, el cual se encuentra firmado por ING. ROBERTO TRUJILLO, en su carácter de REPRESENTANTE LEGAL, así como por ING. ROBERTO TRUJILLO en su carácter de responsable técnico de la elaboración del mismo, quien se encuentra inscrito en el Registro Forestal Nacional como prestador de servicios técnicos forestales en el Lib. DGO T-UI Vol. 1 Núm. 7.

Por lo que corresponde al requisito previsto en el citado artículo 120, párrafo segundo del RLGDFS, consistente en presentar original o copia certificada del título de propiedad, debidamente inscrito en el registro público que corresponda o, en su caso, del documento que acredite la posesión o el derecho para realizar actividades que impliquen el cambio de uso del suelo en terrenos forestales, éstos quedaron satisfechos en el presente expediente con los siguientes documentos:



SECRETARÍA DE MEDIO AMBIENTE
Y RECURSOS NATURALES

DELEGACIÓN FEDERAL EN EL ESTADO DE CHIHUAHUA

OFICIO N° SG.CU.08-2015/153

BITÁCORA: 08/DS-0430/08/14

- Copia simple de la credencial para votar del C. Roberto Trujillo, expedida por el Instituto Federal Electoral, con número de folio [REDACTED] con vigencia hasta el año 2018.
- Original del Acta de Asamblea General de Ejidatarios del Ejido Papajichi, Municipio de Guachochi, Chihuahua, de fecha 13 de octubre de 2013, mediante la cual los ejidatarios aprueban el cambio de uso de suelo, dan su anuencia de paso y ceden los derechos de cambio de uso de suelo para el proyecto de electrificación de la Línea de Distribución Eléctrica de 34.5 kv Chuachi, en una superficie de 4.0000 hectáreas, así mismo, facultan al Ing. Roberto Trujillo para que promueva y gestione los permisos correspondientes ante la SEMARNAT, la cual obra inscrita en el Registro Agrario Nacional, Delegación Chihuahua, Folio de Ejidos y Comunidades, con Clave Registral 08027006118021930R, con fecha 22 de noviembre de 2013.
- Copia simple del Acta de Asamblea que se levanta con motivo de la realización de la Asamblea de Delimitación, Destino y Asignación de las Tierras Ejidales y/o Reconocimiento de Derechos en el Ejido Papajichi, Municipio de Guachochi, Chih., con fecha 20 de Noviembre de 1994, donde se certifica una superficie de 29,816-37-82.51 hectáreas y aprobación del plano interno, dicho documento existe en los archivos de esta Delegación en copia certificada por el Registro Agrario Nacional.
- Copia certificada por el Registro Agrario Nacional del Acta de Asamblea General de Ejidatarios del Ejido Papajichi, Municipio de Guachochi, Chih., de fecha 09 de abril de 2011, mediante la cual se hace la elección del Comisariado Ejidal y Consejo de Vigilancia de Ejido, titulares y suplentes.

Por lo que corresponde al cumplimiento de los requisitos de contenido del estudio técnico justificativo, los cuales se encuentran establecidos en el artículo 121 del RLGDFS, que dispone:

Artículo 121. Los estudios técnicos justificativos a que hace referencia el artículo 117 de la Ley, deberán contener la información siguiente:

I.- Usos que se pretendan dar al terreno;

II.- Ubicación y superficie del predio o conjunto de predios, así como la delimitación de la porción en que se pretenda realizar el cambio de uso del suelo en los terrenos forestales, a través de planos georeferenciados;

III.- Descripción de los elementos físicos y biológicos de la cuenca hidrológico-forestal en donde se ubique el predio;

IV.- Descripción de las condiciones del predio que incluya los fines a que esté destinado, clima, tipos de suelo, pendiente media, relieve, hidrografía y tipos de vegetación y de fauna;

V.- Estimación del volumen por especie de las materias primas forestales derivadas del cambio de uso del suelo;

VI.- Plazo y forma de ejecución del cambio de uso del suelo;

VII.- Vegetación que deba respetarse o establecerse para proteger las tierras frágiles;



SECRETARÍA DE MEDIO AMBIENTE
Y RECURSOS NATURALES

DELEGACIÓN FEDERAL EN EL ESTADO DE CHIHUAHUA

OFICIO N° SG.CU.08-2015/153

BITÁCORA: 08/DS-0430/08/14

VIII.- Medidas de prevención y mitigación de impactos sobre los recursos forestales, la flora y fauna silvestres, aplicables durante las distintas etapas de desarrollo del cambio de uso del suelo;

IX.- Servicios ambientales que pudieran ponerse en riesgo por el cambio de uso del suelo propuesto;

X.- Justificación técnica, económica y social que motive la autorización excepcional del cambio de uso del suelo;

XI.- Datos de inscripción en el Registro de la persona que haya formulado el estudio y, en su caso, del responsable de dirigir la ejecución;

XII.- Aplicación de los criterios establecidos en los programas de ordenamiento ecológico del territorio en sus diferentes categorías;

XIII.- Estimación económica de los recursos biológicos forestales del área sujeta al cambio de uso de suelo;

XIV.- Estimación del costo de las actividades de restauración con motivo del cambio de uso del suelo, y

XV.- En su caso, los demás requisitos que especifiquen las disposiciones aplicables.

Con vista en las constancias que obran en el expediente, se advierte que los requisitos previstos por el artículo 121 del RLGDFS, fueron satisfechos por el interesado en la información vertida en el estudio técnico justificativo entregado en esta Delegación Federal, mediante OFICIO S/N y la información faltante con 541, de fechas 14 de Agosto de 2014 y 10 de Noviembre de 2014, respectivamente.

Por lo anterior, con base en la información y documentación que fue proporcionada por el interesado, esta autoridad administrativa tuvo por satisfechos los requisitos de solicitud previstos por los artículos 120 y 121 del Reglamento de la Ley General de Desarrollo Forestal Sustentable, así como la del artículo 15, párrafos segundo y tercero de la Ley Federal de Procedimiento Administrativo.

- IV. Que con el objeto de resolver lo relativo a la demostración de los supuestos normativos que establece el artículo 117, párrafo primero, de la Ley General de Desarrollo Forestal Sustentable, de cuyo cumplimiento depende la autorización de cambio de uso de suelo en terrenos forestales solicitada, esta autoridad administrativa se avocó al estudio de la información y documentación que obra en el expediente, considerando lo siguiente:

El artículo 117, párrafo primero, de la LGDFS, establece:

ARTICULO 117. *La Secretaría sólo podrá autorizar el cambio de uso del suelo en terrenos forestales, por excepción, previa opinión técnica de los miembros del Consejo Estatal Forestal de que se trate y con base en los estudios técnicos justificativos que demuestren que no se compromete la biodiversidad, ni se provocará la erosión de los suelos, el deterioro de la calidad del agua o la disminución en su captación; y que los usos alternativos del suelo que se propongan sean más productivos a largo plazo. Estos estudios se deberán considerar en*



SECRETARÍA DE MEDIO AMBIENTE
Y RECURSOS NATURALES

DELEGACIÓN FEDERAL EN EL ESTADO DE CHIHUAHUA

OFICIO N° SG.CU.08-2015/153

BITÁCORA: 08/DS-0430/08/14

conjunto y no de manera aislada.

De la lectura de la disposición anteriormente citada, se desprende que a esta autoridad administrativa sólo le está permitido autorizar el cambio de uso de suelo en terrenos forestales, por excepción, cuando el interesado demuestre a través de su estudio técnico justificativo, que se actualizan los supuestos siguientes:

1. *Que no se comprometerá la biodiversidad,*
2. *Que no se provocará la erosión de los suelos,*
3. *Que no se provocará el deterioro de la calidad del agua o la disminución en su captación, y*
4. *Que los usos alternativos del suelo que se propongan sean más productivos a largo plazo.*

En tal virtud, con base en el análisis de la información técnica proporcionada por el interesado, se entra en el examen de los cuatro supuestos arriba referidos, en los términos que a continuación se indican:

1. Por lo que corresponde al **primero de los supuestos**, referente a la obligación de demostrar que **no se comprometerá la biodiversidad**, se observó lo siguiente:

Del estudio técnico justificativo se desprende información contenida en diversos apartados del mismo, consistente en que:

La superficie contemplada del proyecto es de 9.3068 ha totales, de las cuales 5.1640 ha sustentan vegetación arbórea que tendrá que ser eliminada para poder establecer la línea de distribución eléctrica, de tal manera que durante la realización del CUSTF todos los árboles adultos deberán ser derribados. De acuerdo con la información obtenida tanto de manera directa como indirecta de la flora y fauna de la Microcuenca y del área donde se pretende realizar el proyecto se estimó el índice de Shannon-Wiener el cual nos indica la heterogeneidad sobre una comunidad sobre la base de dos factores; el número de especies presentes y su abundancia relativa.

De acuerdo al inventario de la vegetación que será removida por la construcción del proyecto el cual se llevó a cabo mediante un conteo directo se determinó que las especies registradas no se encuentran catalogadas en riesgo por la NOM-059-SEMARNAT-2010 ya que esta vegetación es característica de toda la región.

Como se puede observar los resultados en el siguiente cuadro las estructuras de las especies tanto en el estrato arbóreo, arbustivo y herbáceo de la flora silvestre, así como los grupos faunísticos (avifauna, mastofauna y herpetofauna) son similares de manera general en la microcuenca.



SECRETARÍA DE MEDIO AMBIENTE
Y RECURSOS NATURALES

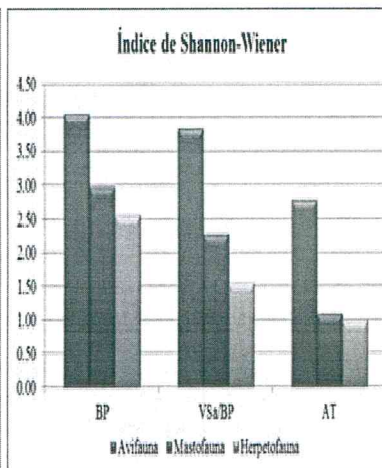
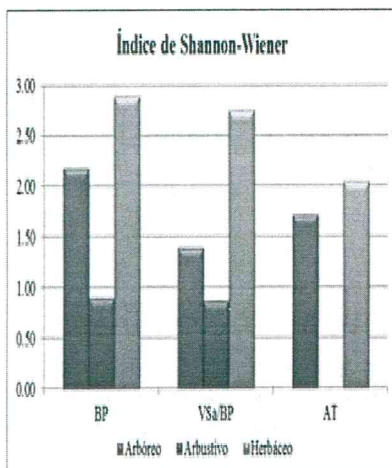
DELEGACIÓN FEDERAL EN EL ESTADO DE CHIHUAHUA

OFICIO N° SG.CU.08-2015/153

BITÁCORA: 08/DS-0430/08/14

Resultado de biodiversidad a nivel microcuenca

Tipo de vegetación		Árboreo	Arbustivo	Herbáceo
Flora	BP	2.1766	0.8988	2.8941
	VSa/BP	1.3963	0.8689	2.7546
	AT	1.7169	0.0000	2.0424
		Avifauna	Mastofauna	Herpetofauna
Fauna	BP	4.0560	2.9732	2.5647
	VSa/BP	3.8335	2.2781	1.5596
	AT	2.7753	1.0986	1.0000



Índice de Shannon-Wiener para los estratos de flora y para los grupos faunísticos en la microcuenca

De acuerdo a los índices de similitud y complementariedad que toman en cuenta aspectos diferentes como No. de especies presentes, presencia-ausencia, se utilizó el software BIODAP (1990), cuya aplicación permitió estimar los índices de similitud y complementariedad (Jaccard-Sorensen) para determinar la composición de las especies de flora (arbóreo, arbustivo y herbáceo) y de fauna (avifauna, mastofauna y herpetofauna).

Para la composición florística del estrato arbóreo se comparó el Sitio 1 cuyo hábitat es Bosque de Pino (BP) contra 2 sitios de diferentes hábitats; Vegetación Secundaria arbustiva de Bosque



SECRETARÍA DE MEDIO AMBIENTE
Y RECURSOS NATURALES

DELEGACIÓN FEDERAL EN EL ESTADO DE CHIHUAHUA

OFICIO N° SG.CU.08-2015/153

BITÁCORA: 08/DS-0430/08/14

de Pino (VSa/BP) y Terreno Agrícola (TA).

Se puede observar para el estrato arbustivo que los sitios 2 y 3 son similares entre sí, donde se presenta las mejores similitudes de acuerdo a los índices de similitud debido a que se encontró la mayor cantidad de especies arbustivas.

El estrato arbóreo a diferencia del estrato arbustivo no se presentan ecosistemas similares, solamente para el sitio 2 debido a la composición florística que se presentan en ellos (VSa/BP y BP) dado que en estos ecosistemas se presentó la mayor de las especies muestreadas.

Las herbáceas al igual que el estrato arbóreo no se presentan ecosistemas similares.

Para el caso de la fauna de los tres grupos taxonómicos (avifauna, mastofauna y herpetofauna), muestra que para las aves el comportamiento dentro de la microcuenca hidrográfica forestal no se presenta condiciones de similitud en los ecosistemas debido a la preferencia y uso de hábitat que tienen las especies.

La mastofauna prefiere sitios abiertos para su alimentación dado que los mayores registros se encontraron en Bosque de Pino y Vegetación Secundaria de Bosque de Pino, encontrándose ecosistemas similares.

Para la herpetofauna se encontraron ecosistemas similares por la preferencia de este grupo filogenético, donde la vegetación Secundaria arbustiva de Bosque de Pino (VSa/BP) y Bosque de Pino fue donde se presentó el mayor número de especies.

Comparación de índice de similitud

Comparación Flora Silvestre				
Árboreo				
		Sitio 2	Sitio 3	
Jaccard	Sitio 1	0.231	0	
Sorenson	Sitio 1	0.375	0	
Sorenson	Sitio 1	0.26	0	
Morista	Sitio 1	0.377	0	
Arbustivo				
		Sitio 2	Sitio 3	
Jaccard	Sitio 1	0.667	0.5	
Sorenson	Sitio 1	0.8	0.667	
Sorenson	Sitio 1	0.583	0.4	
Morista	Sitio 1	0.742	0.518	
Herbáceo				
		Sitio 2	Sitio 3	
Jaccard	Sitio 1	0.273	0	
Sorenson	Sitio 1	0.429	0	
Sorenson	Sitio 1	0.282	0	
Morista	Sitio 1	0.432	0	
Fauna Silvestre				
Comparación Avifauna				
		Sitio 2	Sitio 3	
Jaccard	Sitio 1	0.791	0.215	
Sorenson	Sitio 1	0.883	0.354	
Sorenson	Sitio 1	0.653	0.199	
Morista	Sitio 1	0.829	0.502	
Comparación Mastofauna				
		Sitio 2	Sitio 3	
Jaccard	Sitio 1	0.692	0.385	
Sorenson	Sitio 1	0.818	0.56	
Sorenson	Sitio 1	0.621	0.414	
Morista	Sitio 1	0.907	0.417	
Comparación Herpetofauna				
		Sitio 2	Sitio 3	
Jaccard	Sitio 1	0.556	0.556	
Sorenson	Sitio 1	0.714	0.714	
Sorenson	Sitio 1	0.667	0.667	
Morista	Sitio 1	0.694	0.694	



SECRETARÍA DE MEDIO AMBIENTE
Y RECURSOS NATURALES

DELEGACIÓN FEDERAL EN EL ESTADO DE CHIHUAHUA

OFICIO N° SG.CU.08-2015/153

BITÁCORA: 08/DS-0430/08/14

Para la determinación del índice de Shannon para su comparación se utilizó el software BIODAP (1990), cuya aplicación facilitó determinar la composición de las especies de flora (arbóreo, arbustivo y herbáceo) y de fauna (avifauna, mastofauna y herpetofauna). Para el caso del estrato arbóreo de acuerdo al tipo de comunidad vegetal muestreado se encontraron datos similares, al contrario de las arbustivas y herbáceas que presentaron una biodiversidad baja con una equitatividad alta.

Para el caso de la fauna, los puntos de avistamientos de las aves presentan alta biodiversidad y un alta equitatividad, distribuyéndose en todas los ecosistemas presentes en la microcuenca; la mastofauna presenta una alta biodiversidad en promedio de 2.2 en los 3 transectos presentando también una equitatividad alta aunque este grupo filogenético prefiere áreas abiertas como el bosque de pino, estas especies no se verán afectadas dentro de la microcuenca; en la herpetofauna se encontró una variación en el uso de hábitat en este grupo faunístico donde la preferencia de uso de hábitat en base al índice de Shannon indican que las especies mayormente se encontraron en vegetación de bosque de pino y vegetación secundaria arbustiva de bosque de pino ya que los otros índices se encuentran bajos así mismo se presenta una equitatividad alta por lo consiguiente este grupo de organismos no se verán afectados dentro de la microcuenca.

Comparación de índice de Shannon

Índice de Shannon Flora			
Arbóreo			
H'	BP	Vsa/PP	TA
E	1.34	2.09	0.69
Var H	0.69	0.95	1
	0.0312	0.00309	-0.00128
Arbustivas			
H'	BP	Vsa/PP	TA
E	1.59	1.22	1.04
Var H	0.89	0.88	0.95
	0.0244	0.01543	-0.00122
Herbáceas			
H'	BP	Vsa/PP	TA
E	1.28	1.97	1.38
Var H	0.72	0.95	0.86
	0.02375	0.00403	0.01139
Índice de Shannon Fauna			
Avifauna			
H'	BP	Vsa/PP	TA
E	4.09	3.89	2.64
Var H	0.98	0.97	1
	0.00032	0.00149	-0.01658
Mastofauna			
H'	BP	Vsa/PP	TA
E	2.51	2.2	1.52
Var H	0.98	1	0.95
	-0.00246	-0.02469	0.00557
Herpetofauna			
H'	BP	Vsa/PP	TA
E	1.75	2.08	1.39
Var H	0.98	1	1
	-0.0115	-0.02734	-0.04687

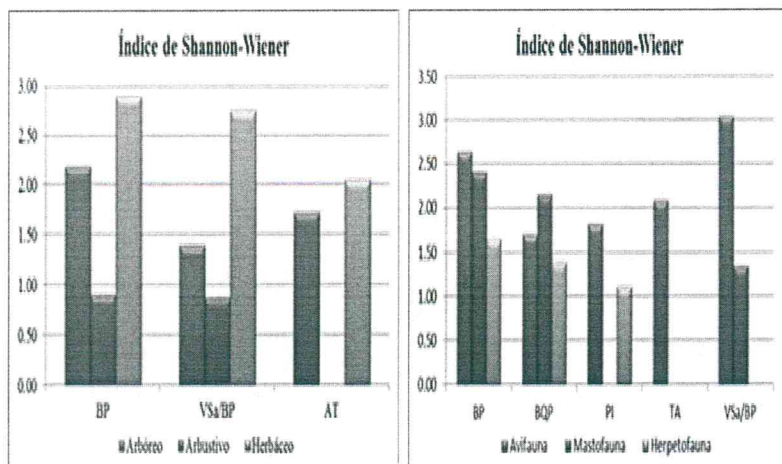


SECRETARÍA DE MEDIO AMBIENTE
Y RECURSOS NATURALES

DELEGACIÓN FEDERAL EN EL ESTADO DE CHIHUAHUA

OFICIO N° SG.CU.08-2015/153

BITÁCORA: 08/DS-0430/08/14



Comparación de índice de Shannon con el software BIODAP (1990)

La comparación de los valores de importancia ecológica a nivel MHF con el proyecto se realizó con los VIES calculados para la VSa/BP con el cálculo de 1 sitio de 1000 m² que representa el área del proyecto la mayor superficie de tipo de vegetación dentro de la microcuenca con un sitio que representa este comparativo solo se realizó para el estrato Arbóreo el cual es el único que se vera afectado por su remoción ya que los estratos arbustivo y herbáceo no tendrán afectación con la ejecución del presente proyecto por lo que los resultados se presentan en el siguiente cuadro observando que ambos componentes representan una composición florística similar (Estrato Arbóreo).

La especie de *Pinus ayacahuite*, tiene menor valor de importancia en el proyecto que en la Microcuenca y analizando los componentes del valor de importancia, se obtiene que no habría porque preocuparse por estas especies, debido a que se presentan de forma similar en el predio y en la Microcuenca y que poseen mayor representatividad en la Microcuenca.

Las especies *Pinus lumholtzii*, *Arbutus xalapensis*, *Quercus coccolobifolia*, *Pinus arizonica*, *Pinus engelmannii* y *Quercus obtusata* presentan un valor de importancia mayor en el proyecto que en la microcuenca, al analizar los componentes del valor de importancia se obtiene que en el proyecto hay mayor densidad, frecuencia y dominancia, que en la microcuenca, pero los valores de densidad y frecuencia en la microcuenca se encuentran muy cercanos a los del proyecto, no así para la dominancia, la cual se encuentra muy distante de la dominancia del predio.



SECRETARÍA DE MEDIO AMBIENTE
Y RECURSOS NATURALES

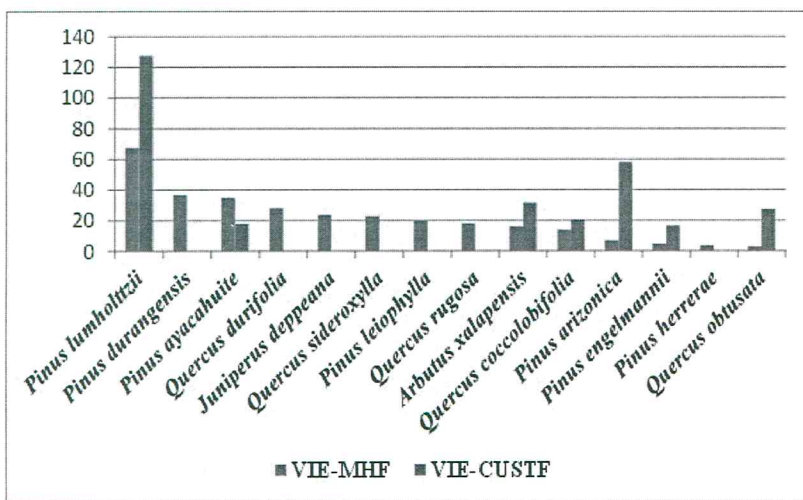
DELEGACIÓN FEDERAL EN EL ESTADO DE CHIHUAHUA

OFICIO N° SG.CU.08-2015/153

BITÁCORA: 08/DS-0430/08/14

Valor de importancia ecología a nivel microcuenca y CUSTF

Nombre Científico	Microcuenca VIE	CUSTF VIE
<i>Pinus lumholtzii</i>	67.3264614	127.403932
<i>Pinus durangensis</i>	36.6150653	0
<i>Pinus ayacahuite</i>	35.0726508	17.8425646
<i>Quercus durifolia</i>	28.1103254	0
<i>Juniperus deppeana</i>	23.7637754	0
<i>Quercus sideroxyla</i>	22.8044285	0
<i>Pinus leiophylla</i>	19.7229566	0
<i>Quercus rugosa</i>	18.0356879	0
<i>Arbutus xalapensis</i>	16.3276525	31.6686928
<i>Quercus coccolobifolia</i>	13.6876787	20.7905869
<i>Pinus arizonica</i>	6.9305735	58.202376
<i>Pinus engelmannii</i>	4.71290092	16.7632786
<i>Pinus herrerae</i>	3.82114559	0
<i>Quercus obtusata</i>	3.06869746	27.3285695
Total	300	300



Gráfica del Valor de importancia ecología a nivel Microcuenca y CUSTF

La interpretación de estos índices nos muestra una buena diversidad de especie en la zona de la microcuenca, no obstante, en el área del proyecto se observa una diversidad menor, lo cual se debe a que la superficie que ocupa el proyecto es menor en comparación a la superficie de la microcuenca.



SECRETARÍA DE MEDIO AMBIENTE
Y RECURSOS NATURALES

DELEGACIÓN FEDERAL EN EL ESTADO DE CHIHUAHUA

OFICIO N° SG.CU.08-2015/153

BITÁCORA: 08/DS-0430/08/14

Con la finalidad de prevenir, reducir y en su caso mitigar los impactos que se puedan generar sobre la biodiversidad durante la construcción de la obra, se plantea las siguientes medidas:

- Se respetara toda la cubierta del sotobosque.
- El desmonte se llevará acabo de forma direccional.
- Previo a las actividades de desmonte se realizaran recorridos para la detección de nidos, refugios de la fauna silvestre, en cuyo caso se ahuyentará a los animales.
- Para el rescate y reubicación de la fauna se utilizaran técnicas adecuadas según el grupo faunístico que se localice en el área del proyecto, con especial atención en las especies catalogadas en la NOM-059-SEMARNAT-2010, esto con la finalidad de facilitar el manejo de los especímenes además de reducir los posibles riesgos que conlleve esta actividad.

De lo anterior se concluye que existe mayor riqueza de especies de flora y fauna en el ecosistema de la microcuenca en comparativo con el área del proyecto por lo que en ningún momento se verá afectada la Biodiversidad de especies con la ejecución del Cambio de Uso de Suelo del presente proyecto.

Con base en los razonamientos arriba expresados y en los expuestos por el promovente, esta autoridad administrativa considera que se encuentra acreditada la primera de las hipótesis normativas establecidas por el artículo 117 párrafo primero, de la LGDFS, en cuanto que con éstos ha quedado técnicamente demostrado que el desarrollo del proyecto de cambio de uso de suelo en cuestión, **no compromete la biodiversidad.**

2.- Por lo que corresponde al **segundo de los supuestos**, referente a la obligación de demostrar que **no se provocará la erosión de los suelos**, se observó lo siguiente:

Del estudio técnico justificativo, se desprende información contenida en diversos apartados del mismo, consistente en que:

De acuerdo con la caracterización de la microcuenca, la topografía del terreno donde se encuentra el proyecto es relativamente plana y homogénea con un rango de pendiente dominante que va de 0 a 10 % en toda el área, lo cual es indicativo que habrá una reducción de la velocidad de los escurrimientos superficiales y por ende menor erosión hídrica. Los suelos predominantes en el área del proyecto son el Luvisol humico endoléptico asociado con Regosol esquelético epiléptico, Cambisol esquelético.

El grado de erosión que se observa en la zona del proyecto es ligero, ocasionado principalmente por la deforestación, la remoción de la vegetación y el sobrepastoreo.

Como medidas de mitigación se contempla llevar a cabo acciones para contrarrestar la erosión del suelo como son:

- No dejar el suelo desnudo por un periodo prolongado, para evitar los procesos de erosión en la superficie afectada.



SECRETARÍA DE MEDIO AMBIENTE
Y RECURSOS NATURALES

DELEGACIÓN FEDERAL EN EL ESTADO DE CHIHUAHUA

OFICIO N° SG.CU.08-2015/153

BITÁCORA: 08/DS-0430/08/14

- Se evitará realizar las actividades de ejecución del proyecto durante el periodo de lluvias para evitar favorecer la erosión, por el movimiento de maquinarias, equipos y remoción de la vegetación.

Estas acciones se combinaran con las obras de conservación de suelos tratando de reducir a un 100 % la erosión, sobre todo en aquellas áreas donde se ha observado que este proceso es más evidente.

Para una mejor apreciación de que el proyecto no favorecerá la erosión del suelo se realizó la estimación de la erosión actual y potencial utilizando la EUPS ($E=R*K*LS*C$) que se emplea como un instrumento de planeación para establecer las prácticas y obras de conservación de los suelos para hagan que la erosión actual sea menor que la tasa máxima permisible de erosión; la erosión máxima permisible de pérdida de suelo es de 10 ton/ha, mayores pérdidas significa degradación.

Resultados de la estimación de la pérdida de suelo en el proyecto

Factor	Erosión sin CUSTF	Erosión con CUSTF
R	4750.0100	4750.0100
K	0.0330	0.0330
LS	3.4073	3.4073
C	0.0100	0.01900
Erosión Potencial ($R*K*LS$) ton/ha/año	534.0954	534.0954
Erosión Actual ($R*K*LS*C$) ton/ha/año	5.34100	10.14780
Erosión total ton/año	5.7066 ton/año	

La erosión que sufriría el área del proyecto se obtuvo por la diferencia que existe entre el valor de la erosión con el factor P (con CUSTF) y la erosión actual (sin CUSTF), el resultado se multiplico por la superficie de CUSTF obteniendo una pérdida de suelo de 5.7066 ton/año.

Erosión= Erosión con CUSTF - Erosión actual sin CUSTF.

Erosión= 10.1478 ton/ha/año-5.3410 ton/ha/año

Erosión= 4.8068 ton/ha/año

Este valor estimado se deberá multiplicar por la superficie considerada para CUSTF, ya que únicamente está representado por hectárea, lo cual queda de la siguiente manera:

Erosión total= 4.8068 ton/ha/año * 1.1872 ha

Erosión total= 5.7066 ton/año

Esta erosión la podemos retener con el manejo de la cobertura vegetal mediante prácticas de pica y el acomodo 500 m de desperdicio, con 1 ha de reforestación con especies nativas y 1.2642 m³ de presas filtrantes para permitir la retención de 5.7066 toneladas de azolve por



SECRETARÍA DE MEDIO AMBIENTE
Y RECURSOS NATURALES

DELEGACIÓN FEDERAL EN EL ESTADO DE CHIHUAHUA

OFICIO N° SG.CU.08-2015/153

BITÁCORA: 08/DS-0430/08/14

efecto del CUSTF, con estas obras se puede revertir esta situación, sobre todo pensando también que no se afectara una superficie considerable por el proyecto.

Lo que demuestra que con las medidas de prevención y mitigación de los impactos, se previene y revierte el proceso de erosión en la zona del proyecto, por lo que aun cuando se retire la cobertura vegetal, si los desperdicios son depositado en la brecha debidamente acomodados se mantiene una buena protección al suelo, lo que aunado a las obras de conservación como son las presas filtrantes, definitivamente son suficiente para contrarrestar y disminuir aún la pérdida de suelos que se mantiene actualmente sin el proyecto.

Por lo tanto el proyecto no provocará mayor erosión que la que no sea perfectamente controlable con las obras de conservación y mitigación de la pérdida de suelos, durante las etapas del proyecto.

Actividades de restauración y compensación

Actividad	Ubicación		Metas
	Coordenadas		
	UTM X	UTM Y	
*Reforestación con especies nativas de la región por el método de tres bolillos	292755.87	2997743.2	1 ha
Acordonamiento de material muerto y/o de piedra acomodada	En el área propuesto para CUSTF y áreas adyacentes		500 m
	291467	2999921	
Presas filtrantes de piedra acomodada	291478	2999946	1.2642 m ³
	291400	3000001	

* La actividad de reforestación se da como referencia ya que es una obra utilizada para mitigar los efectos que se ocasionaran con la ejecución del presente proyecto, esta actividad no forma parte de las metas propuestas a realizar en el presente ETJ-CUSTF, esta será realizada de acuerdo a lo propuesto en la Manifestación de Impacto Ambiental, la cual se resuelve por parte de la Secretaria de Medio Ambiente y Recursos Naturales el 03 de Abril de 2014 con número de oficio: SG.IR.08-2014/162.

Por lo anterior, con base en los razonamientos arriba expresados, esta autoridad administrativa considera que se encuentra acreditada la segunda de las hipótesis normativas establecidas por el artículo 117, párrafo primero, de la LGDFS, en cuanto a que, con éstos ha quedado técnicamente demostrado que con el desarrollo del proyecto de cambio de uso de suelo en terrenos forestales en cuestión, **no se provocará la erosión de los suelos.**

3.- Por lo que corresponde al **tercero de los supuestos** arriba referidos, relativo a la obligación de demostrar que **no se provocará el deterioro de la calidad del agua o la disminución en su captación**, se observó lo siguiente:



SECRETARÍA DE MEDIO AMBIENTE
Y RECURSOS NATURALES

DELEGACIÓN FEDERAL EN EL ESTADO DE CHIHUAHUA

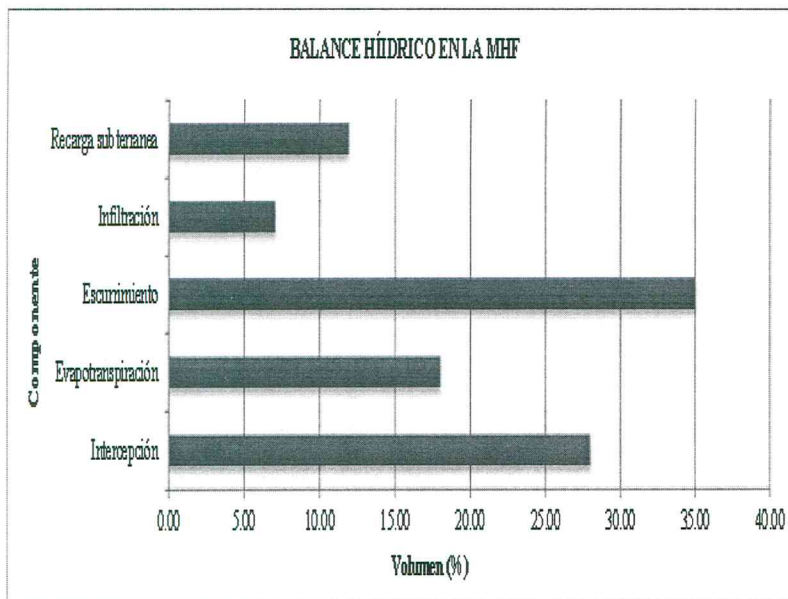
OFICIO N° SG.CU.08-2015/153

BITÁCORA: 08/DS-0430/08/14

Del estudio técnico justificativo se desprende lo siguiente:

El servicio ambiental "Producción de agua en cantidad y calidad" no se pone en riesgo, toda vez que el Cálculo del Balance Hídrico nos indica que los valores más altos de captación de agua se obtienen a nivel microcuenca.

De los resultados obtenidos de dicho procedimiento y que se presentan en el cuadro 51, podemos concluir que el porcentaje mayor de captación de la precipitación, es decir de los **615.4 mm** de precipitación promedio anual se obtiene a nivel microcuenca **56,733,303.8356 m³**, de los cuales el **28.00 %** se Intercepta, el **18.03 %** se evapotranspira, el **35.00 %** se escurre, **7.06 %** se infiltra y el **11.92 %** corresponde a la Recarga subterránea.



Representación gráfica del balance hídrico nivel microcuenca.

En relación al área contemplada para la realización del proyecto que es de **1.1872 ha**, que es mucho menor que la microcuenca, se precipita **7,306.0288 m³** llegando a interceptar **1,917.8326 m³** lo equivalente al **26.2500 %**, de evapotranspiración se tienen **1,317.1309 m³** lo que representa el **18.0280 %**, el escurrimiento corresponde a **1,317.1309 m³** lo que equivale al **35.0000 %**, la infiltración corresponde a **198.1758 m³** representando el **2.7125 %** y una recarga subterránea de **1,315.7794 m³** lo que corresponde al **18.0095 %**.

Ahora bien, en el supuesto de llevar a cabo el proyecto estos porcentajes en los que se desglosa la precipitación se han modificado en representación del mismo efecto que pueda tener esta situación, encontrando que se tendrá una interceptación de **219.1809 m³** los cuales representan el **3.00 %**, la evapotranspiración será de **1,463.4706 m³** los cuales representan el **20.03 %**, de escurrimiento se tendrá un volumen de **4,383.6173 m³** representando el **60.00 %**, la infiltración será de **198.1758 m³** lo que equivale al **2.71 %** y por último se tendrá una recarga



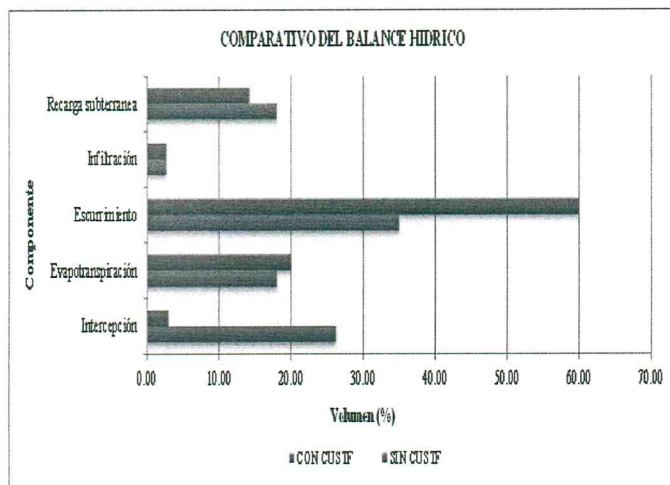
SECRETARÍA DE MEDIO AMBIENTE
Y RECURSOS NATURALES

DELEGACIÓN FEDERAL EN EL ESTADO DE CHIHUAHUA

OFICIO N° SG.CU.08-2015/153

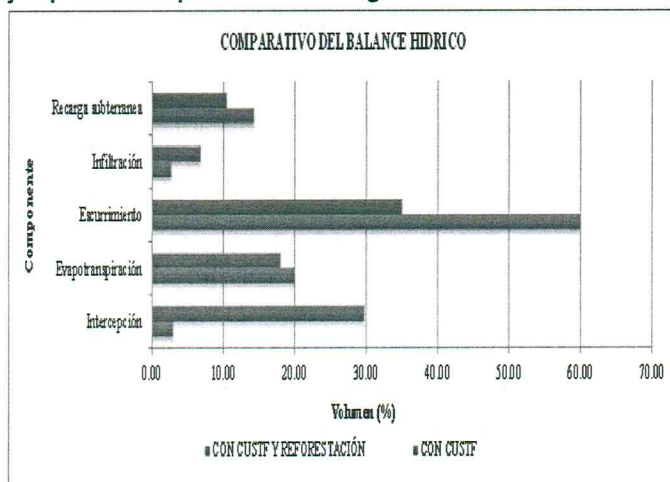
BITÁCORA: 08/DS-0430/08/14

subterránea de **1,041.5842 m³** lo que equivale al **14.26 %** de la precipitación.



Representación gráfica del balance hídrico nivel proyecto con CUSTF y sin CUSTF.

Una vez ejecutado el proyecto, considerando que sin duda traerá consigo la afectación al suelo y la vegetación por efectos del cambio de uso de suelo, se ha previsto que este porcentaje de captación se verá disminuido, sin embargo se ha previsto llevar a cabo la construcción de **1.2642 m³** de presas filtrantes de piedra acomodada, **500 m** de acomodo de material vegetativo y **1.0 ha** de reforestación con especies nativas de la región con la cual se tendrá una precipitación de **6,154.0000 m³**, una intercepción de **1,830.8150 m³ (29.7500%)**, **1,109.4431 m³ (18.0280%)** se evapotranspiran, **2,153.9000 m³ (35.00%)** se escurren **417.3177 m³ (6.7812%)** se infiltran y **642.5242 m³ (10.4408 %)** corresponden a la recarga subterránea. Esta situación refleja que no se pondrá en riesgo este servicio ambiental al llevar a cabo el proyecto.



Representación gráfica del balance hídrico con CUSTF y prácticas de reforestación.

Por lo anterior, con base en las consideraciones arriba expresadas, esta autoridad administrativa estima que se encuentra acreditada la tercera de las hipótesis normativas que establece el



SECRETARÍA DE MEDIO AMBIENTE
Y RECURSOS NATURALES

DELEGACIÓN FEDERAL EN EL ESTADO DE CHIHUAHUA

OFICIO N° SG.CU.08-2015/153

BITÁCORA: 08/DS-0430/08/14

artículo 117, párrafo primero, de la LGDFS, en cuanto que con éstos ha quedado técnicamente demostrado que con el desarrollo del proyecto de cambio de uso de suelo en terrenos forestales en cuestión, **no se provocará el deterioro de la calidad del agua o la disminución en su captación.**

4.- Por lo que corresponde al **cuarto de los supuestos** arriba referidos, referente a la obligación de **demostrar que los usos alternativos del suelo que se propongan sean más productivos a largo plazo**, se observó lo siguiente:

Del estudio técnico justificativo, se desprende lo siguiente:

El Plan de Desarrollo Municipal de Guachochi tiene como objetivo promover, impulsar y gestionar acciones, obras o servicios tendientes a mejorar las condiciones de vida en materia de salud, alimentación, deporte y recreación, atendiendo prioritariamente a los grupos vulnerables; por ello la construcción de la línea de distribución eléctrica traerá como resultado un mayor derrame económico para el municipio, por la creación de empleos y el mejoramiento de la calidad de vida de la población beneficiada por este servicio.

El suministro de energía eléctrica, eficaz y oportuna, es el motor que mueve a la mayoría de los trabajos de transformación, lo que se ve reflejado a su vez, en la productividad de las localidades y en consecuencia en el fortalecimiento de la economía de sus pobladores demandantes de dicha energía eléctrica.

El desarrollo de la infraestructura eléctrica del proyecto es un detonante más para propiciar el desarrollo de la localidad de Chuachi, ubicada dentro del municipio de Guachochi, Chih., tiene como objetivo suministrar energía eléctrica a esta localidad.

La ejecución del proyecto contempla una inversión importante de recursos económicos, para lo cual se han asignado \$ 400,000 (Cuatrocientos mil pesos 00/100 M. N.) por kilómetro, los cuales deberán ser utilizados en los tiempos programados, por lo que para el proyecto se contempla una inversión total de **\$ 831,900.00** (Son: Ochocientos Treinta y un Mil Novecientos Pesos 00/100 M.N.) ya que cuenta con una longitud de 2.07975 km, considerando desde la elaboración del proyecto, obtención de permisos, el pago de derechos, eliminación de la vegetación del derecho de vía, adquisición de materiales, instalación de estructuras, tendido de cables y revisión.

Desde el punto de vista económico resulta interesante, pues redunda en una mejora de vida para todos los que participan en el proyecto y en general para todos aquellos usuarios del proyecto en mención.

Es de importancia mencionar que al momento de comparar los beneficios que se obtendrían en el supuesto de darle un valor económico a los recursos biológicos presentes en el área destinada a la ejecución de este importante proyecto obtendríamos la cantidad de **\$ 35,993.12** (Son: Treinta y Cinco Mil Novecientos Noventa y Tres Pesos 12/100 M.N) los cuales se desglosan en el cuadro siguiente:



SECRETARÍA DE MEDIO AMBIENTE
Y RECURSOS NATURALES

DELEGACIÓN FEDERAL EN EL ESTADO DE CHIHUAHUA

OFICIO N° SG.CU.08-2015/153

BITÁCORA: 08/DS-0430/08/14

Estimación económica de los recursos biológicos del proyecto

Recurso	Tipo de Valor	Cantidad	Costo Total (\$)
Forestal	Comercial	18,9084 m ² rta	11,511.47
Fauna	Ornato autoconsumo	86 individuos	18,820.00
Servicios ambientales	Captura de Carbono, Recursos hidrológicos, generación de oxígeno, entre otros.	Varios	5,661,645.4
Importe Total			\$35,993.12

Derivado de lo anterior podemos concluir que es más viable económicamente a corto y largo plazo ejecutar el proyecto ya que la inversión es de más de \$ 831,900.00 (Son: Ochocientos Treinta y un Mil Novecientos Pesos 00/100 M.N.) el cual seguirá aumentando con la generación de empleos directos e indirectos durante la vida útil de este proyecto que será de 30 años y los valor de los recursos biológicos solo se genera una vez \$ 35,993.12 (Son: Treinta y Cinco Mil Novecientos Noventa y Tres Pesos 12/100 M.N). Por lo tanto se considera que el área destinada a la construcción de proyecto será más productiva a corto y largo plazo que si se deja con el uso actual.

Con base en las consideraciones arriba expresadas, esta autoridad administrativa estima que se encuentra acreditada la cuarta hipótesis normativa establecida por el artículo 117, párrafo primero, de la LGDFS, en cuanto que con éstas ha quedado técnicamente demostrado que el uso alternativo del suelo que se propone es más productivo a largo plazo.

- i. Que en cumplimiento de la obligación que a esta autoridad administrativa le impone lo dispuesto por el artículo 117, párrafos segundo y tercero, de la LGDFS, esta autoridad administrativa se avocó al estudio de la información y documentación que obra en el expediente, observándose lo siguiente:

El artículo 117, párrafos, segundo y tercero, establecen:

En las autorizaciones de cambio de uso del suelo en terrenos forestales, la autoridad deberá dar respuesta debidamente fundada y motivada a las propuestas y observaciones planteadas por los miembros del Consejo Estatal Forestal.

No se podrá otorgar autorización de cambio de uso de suelo en un terreno incendiado sin que hayan pasado 20 años, a menos que se acredite fehacientemente a la Secretaría que el



SECRETARÍA DE MEDIO AMBIENTE
Y RECURSOS NATURALES

DELEGACIÓN FEDERAL EN EL ESTADO DE CHIHUAHUA

OFICIO N° SG.CU.08-2015/153

BITÁCORA: 08/DS-0430/08/14

ecosistema se ha regenerado totalmente, mediante los mecanismos que para tal efecto se establezcan en el reglamento correspondiente.

1.- En lo que corresponde a la opinión del Consejo Estatal Forestal recibida el 01 de Octubre de 2014 mediante minuta de fecha 18 de Septiembre de 2014.

Por lo que corresponde a la prohibición de otorgar autorización de cambio de uso de suelo en un terreno incendiado sin que hayan pasado 20 años, se advierte que la misma no es aplicable al presente caso, en virtud de que no se observó que el predio en cuestión hubiere sido incendiado, tal y como se desprende del informe de la visita técnica realizada en el sitio del proyecto, en la que se constató que **NO se observó vestigios de incendios forestales.**

- ii. Que en cumplimiento de la obligación que a esta autoridad le impone lo dispuesto por el artículo 117, párrafo cuarto, de la LGDFS, consistente en que las autorizaciones que se emitan deberán integrar un programa de rescate y reubicación de las especies de vegetación forestal afectadas y su adaptación al nuevo hábitat, así como atender lo que dispongan los programas de ordenamiento ecológico correspondientes, las normas oficiales mexicanas y demás disposiciones legales y reglamentarias aplicables, derivado de la revisión del expediente del proyecto que nos ocupa se encontró lo siguiente:

PROGRAMA DE RESCATE DE FAUNA

La conservación de la vida silvestre implica un ejercicio de aplicación de conocimiento científico y de acumulación de experiencia práctica, tanto en los aspectos biológicos como en los sociales. Exige congruencia de visión y acción; recomendaciones que resulta sencillo hacer, pero las cuales es mucho más complejo llevar a cabo a la realidad.

Con la instalación de una Línea de Distribución Eléctrica de 34.5 Kv " Chuachi", se realizarán actividades que pudieran representar cierto grado de perturbación, por lo cual se plantean medidas para la protección de la fauna silvestre de importancia ecológica o bajo alguna categoría de riesgo, que se encuentran dentro del área del proyecto.

Debido a las actividades que contempla el proyecto, se plantea llevar a cabo el presente *Programa de Rescate de Fauna*, utilizando técnicas específicas para las especies en los rubros de captura, manipulación y transporte para su reubicación.

Para el caso específico de la fauna con categoría de riesgo que se registró en el área del proyecto fueron las especies de Culebra sorda mexicana (*Pituophis deppei*) en categoría de Protección especial, la lagartija cornuda real (*Phrynosoma orbiculare*) reportada como Amenazada, la Vibora de Cascabel cola negra (*Crotalus molossus*) reportada con estatus de Protección especial, dentro de la NOM-059-SEMARNAT-2010. Se plantea reubicar a estas especies de vertebrados de lento desplazamiento en hábitat similares a su área de captura considerando una distancia de 100 m como mínimo del trazo del proyecto dependiendo de las condiciones del lugar.

Este programa está encaminado principalmente al rescate de fauna silvestre que se vería afectada durante las etapas de preparación del sitio y construcción de la Línea de Distribución Eléctrica de 34.5 kv "Chuachi"; de las especies de fauna silvestre mencionadas en el párrafo



SECRETARÍA DE MEDIO AMBIENTE
Y RECURSOS NATURALES

DELEGACIÓN FEDERAL EN EL ESTADO DE CHIHUAHUA

OFICIO N° SG.CU.08-2015/153

BITÁCORA: 08/DS-0430/08/14

anterior, que se encuentran con categoría de riesgo como Amenazada (A) y Protección especial (Pr) de acuerdo a la NOM-059-SEMARNAT-2010.

El presente programa se implementará como medida de mitigación hacia los impactos que se presenten durante la ejecución del proyecto de la Línea de Distribución Eléctrica, permitiendo la conservación de las especies faunísticas reportadas y que posiblemente se verán afectadas por el proyecto.

OBJETIVO GENERAL

Contribuir a la conservación de las especies de fauna silvestre que se consideren con un valor ecológico importante en el entorno natural, principalmente las especies que se encuentren bajo alguna categoría de riesgo establecida en la NOM-059-SEMARNAT-2010.

OBJETIVOS ESPECÍFICOS

- Capturar las especies de fauna de lento desplazamiento y/o vulnerables a sufrir daños por las actividades que se contemplan en el proyecto.
- Obtener un alto porcentaje de sobrevivencia de los organismos rescatados y reubicados de la zona impactada por el proyecto.
- Monitoreo constante del área impactada con la finalidad de detectar individuos de fauna.
- Minimizar y mitigar en lo mayor posible las afectaciones que se puedan ocasionar hacia la fauna silvestre a través de acciones que promuevan su conservación. **ANEXO 1.**

PROGRAMA DE REFORESTACIÓN

La Ley General de Desarrollo Forestal Sustentable (LGDFS) tiene por objeto regular y fomentar la conservación, protección, restauración, producción, ordenación, cultivo, manejo y aprovechamiento de los ecosistemas forestales del país y sus recursos, con el fin de propiciar el desarrollo forestal sustentable, según lo establece en el Artículo 1. Uno de los objetivos específicos de la Ley, establecidos en el Artículo 3, es "Recuperar y desarrollar bosques en terrenos preferentemente forestales, para que cumplan con la función de conservar suelos y aguas, además de dinamizar el desarrollo rural". En este contexto, la reforestación es una estrategia prioritaria para alcanzar dicho fin.

La LGDFS, en el Artículo 7, Fracción XXIX, define a la reforestación como el establecimiento inducido de vegetación forestal en terrenos forestales. La reforestación es un proceso que comprende las etapas de planeación, obtención de semilla, producción de planta, selección del sitio de reforestación, preparación del terreno, plantación, mantenimiento, protección y manejo.

En el presente programa de reforestación, se tiene un enfoque de protección de los recursos naturales en el entorno. Además tiene como finalidad mitigar y compensar los impactos que se lleguen a ocasionar con la construcción de la Línea de Distribución Eléctrica de 34.5 kv "Chuachi" mediante la reforestación de 1 ha con especies de la región (proponiendo *Pinus engelmannii* y/o *P. durangensis*).



SECRETARÍA DE MEDIO AMBIENTE
Y RECURSOS NATURALES

DELEGACIÓN FEDERAL EN EL ESTADO DE CHIHUAHUA

OFICIO N° SG.CU.08-2015/153

BITÁCORA: 08/DS-0430/08/14

Con el programa de Reforestación, el entorno natural se verá menos alterado y puede llegar a retomar la dinámica ecológica y al mismo tiempo restaurarse, de esta manera se pretende contribuir con la reintegración de la biodiversidad y reactivar gradualmente procesos e interacciones suspendidos o alterados en el área de afectación del proyecto.

OBJETIVO GENERAL

Mitigar y compensar el impacto de la degradación del suelo y cubierta vegetal mediante el establecimiento o incremento de la cobertura arbórea de la zona, aumentando la fertilidad del suelo, retención de humedad, estructura y contenido de nutrientes en las áreas aledañas a donde se propone realizar la construcción de la Línea de Distribución Eléctrica de 34.5 kv "Chuachi".

OBJETIVOS ESPECIFICOS

- Compensar las afectaciones ocasionadas por el proyecto.
- La reforestación será implementada en áreas donde la cobertura de árboles ha sido reducida por condiciones naturales o actividades humanas. **ANEXO 2.**

PROGRAMA DE OBRAS DE CONSERVACION DE SUELOS

El suelo juega un papel fundamental en todos los procesos biológicos, debido a las funciones que realiza y servicios que proporciona, y aunque constantemente está en formación, su proceso es sumamente lento, por lo cual se considera que es un recurso natural no renovable en la escala de tiempo humana, aunado a lo difícil y costoso que resulta recuperarlo o mejorar sus propiedades después de haber sido deteriorado física o químicamente.

Al formar parte de los ecosistemas, el suelo contribuye de manera sustancial a la provisión de servicios ambientales de soporte, regulación y provisión, indispensables para el sustento de la humanidad, razón por la cual surge la importancia del cuidado de este recurso y la necesidad de su conservación.

El suelo se define como un cuerpo formado por sólidos (material mineral y material orgánico), líquidos y gases que hay sobre la superficie de la Tierra, que ocupan un lugar en el espacio y que presentan una o ambas de las siguientes características: horizontes o capas que se diferencian del material inicial como resultado de adiciones, pérdidas, transferencias y transformaciones de energía y materia; o por la habilidad de soportar raíces de plantas en un ambiente natural (Soil Survey Staff, 1998).

La degradación del suelo se considera como un "grupo de procesos que ocasionan el deterioro del suelo, los cuales provocan una disminución de su productividad biológica o de su biodiversidad", para contrarrestar estos efectos se proponen las actividades construcción de presas filtrantes de piedra acomodada.

La elaboración de estas estrategias para combatir la degradación de los ecosistemas está



SECRETARÍA DE MEDIO AMBIENTE
Y RECURSOS NATURALES

DELEGACIÓN FEDERAL EN EL ESTADO DE CHIHUAHUA

OFICIO N° SG.CU.08-2015/153

BITÁCORA: 08/DS-0430/08/14

sustentada en el marco jurídico que rige los aspectos ambientales nacionales tales como la Ley General del Equilibrio Ecológico y Protección al Ambiente (LGEEPA) y Normas Oficiales Mexicanas. Tomando en cuenta que las Obras de conservación de Suelos se emplean para cumplir con tres expectativas principales.

El presente **Programa de Obras de Conservación de Suelos** tiene como finalidad mitigar y revertir los impactos que se lleguen a ocasionar con la construcción de la Línea de Distribución Eléctrica de 34.5 kv "Chuachi mediante obras de protección, restauración y conservación de suelos.

OBJETIVO GENERAL

Mitigar y compensar el impacto de la degradación del suelo mediante la ejecución de obras de conservación y restauración de suelos, en las áreas que serán afectadas por las diferentes actividades a realizar dentro de la superficie establecida para la construcción de la Línea de Distribución Eléctrica de 34.5 kv "Chuachi".

OBJETIVOS ESPECIFICOS

- Reducir la erosión hídrica en el área propuesta para llevar a cabo el proyecto, una vez que se establezca el proyecto de infraestructura eléctrica.
- Disminuir la velocidad y cantidad de los escurrimientos superficiales, así como retener azolves producto de la erosión hídrica mediante la construcción de obras de conservación y restauración de suelos. **ANEXO 3.**

ORDENAMIENTO ECOLOGICO DEL MUNICIPIO DE GUACHOCHI, CHIHUAHUA

Actualmente para el estado de Chihuahua no existe un Programa de Ordenamiento Ecológico de su Territorio decretado en el Periódico Oficial del Estado de Chihuahua,

El área del municipio no cuenta actualmente con un Plan de Ordenamiento Ecológico del Territorio aprobado, dicho municipio se encuentra dentro del Ordenamiento Ecológico de las **Barrancas del Cobre**, el cual se encuentra en la etapa de elaboración.

- Que con el objeto de verificar el cumplimiento de la obligación establecida por el artículo 118 de la LGDFS, conforme al procedimiento señalado por los artículos 123 y 124 del RLGDFS, ésta autoridad administrativa se avocó al cálculo del monto de compensación ambiental para ser destinados a las actividades de reforestación o restauración y su mantenimiento, determinándose lo siguiente:

Mediante oficio N° SG.CU.08-2015/002 de fecha 09 de Enero de 2015, se notificó al interesado que como parte del procedimiento para expedir la autorización de cambio de uso de suelo en terrenos forestales, debería depositar al Fondo Forestal Mexicano (FFM) la cantidad de **\$116,444.27 (ciento dieciseis mil cuatrocientos cuarenta y cuatro 27/100 M.N.)**, por concepto de compensación ambiental para ser destinados a las actividades de reforestación o restauración y su mantenimiento en una superficie de 2.458 hectáreas con vegetación de



SECRETARÍA DE MEDIO AMBIENTE
Y RECURSOS NATURALES

DELEGACIÓN FEDERAL EN EL ESTADO DE CHIHUAHUA

OFICIO N° SG.CU.08-2015/153

BITÁCORA: 08/DS-0430/08/14

Bosque de pino y 1.931 hectáreas de Pastizal Natural, preferentemente en el estado de Chihuahua.

- IV. Que en cumplimiento del requerimiento de esta autoridad administrativa y dentro del plazo establecido por el artículo 123, párrafo segundo, del RLGDFS, mediante OFICIO S/N de fecha 12 de Febrero de 2015, recibido en esta Delegación Federal el 13 de Febrero de 2015, ING. ROBERTO TRUJILLO, en su carácter de REPRESENTANTE LEGAL, presentó copia del comprobante del depósito realizado al Fondo Forestal Mexicano (FFM) por la cantidad de **\$116,444.27 ciento dieciseis mil cuatrocientos cuarenta y cuatro 27/100 M.N.**, por concepto de compensación ambiental para ser destinados a las actividades de reforestación o restauración y su mantenimiento en una superficie de 2.458 hectáreas con vegetación de Bosque de pino y 1.931 hectáreas de Pastizal Natural, para aplicar preferentemente en el estado de Chihuahua.

Por los razonamientos arriba expuestos, de conformidad con las disposiciones legales invocadas y con fundamento en lo dispuesto por los artículos 32 Bis fracciones III, XXXIX y XLI de la Ley Orgánica de la Administración Pública Federal; 12 fracciones XXIX, 16 fracciones XX, 58 fracción I y 117 de la Ley General de Desarrollo Forestal Sustentable; 16 fracciones VII y IX, 59 párrafo segundo de la Ley Federal de Procedimiento Administrativo; 2 fracción XXV, 19 fracciones XXIII y XXV y, 40 fracción XXIX del Reglamento Interior de la Secretaría de Medio Ambiente y Recursos Naturales, es de resolverse y se:

RESUELVE

PRIMERO. - AUTORIZAR por excepción el cambio de uso del suelo en terrenos forestales en una superficie de 1.1872 hectáreas para el desarrollo del proyecto denominado **"Línea de Distribución Eléctrica de 34.5 Kv Chuachi"**, con ubicación en el o los municipio(s) de Guachochi en el estado de Chihuahua, promovido por ING. ROBERTO TRUJILLO, en su carácter de REPRESENTANTE LEGAL, bajo los siguientes:

TERMINOS

- I. El tipo de vegetación forestal por afectar corresponde a Bosque de pino y Pastizal natural y el cambio de uso de suelo que se autoriza, se desarrollará en la superficie que se encuentra delimitada por las coordenadas UTM siguientes:

POLÍGONO: Ejido Papajichi_POL_11

VÉRTICE	COORDENADA EN X	COORDENADA EN Y
1	292758.912032	3000651.50803
2	292769.345026	3000665.09519
3	292766.236645	3000566.42507
4	292756.561864	3000576.90608

POLÍGONO: Ejido Papajichi_POL_13

VÉRTICE	COORDENADA EN X	COORDENADA EN Y
1	292985.693437	3000706.40463



SECRETARÍA DE MEDIO AMBIENTE
Y RECURSOS NATURALES

DELEGACIÓN FEDERAL EN EL ESTADO DE CHIHUAHUA

OFICIO N° SG.CU.08-2015/153

BITÁCORA: 08/DS-0430/08/14

VÉRTICE	COORDENADA EN X	COORDENADA EN Y
2	292784.273487	3000685.13339
3	292784.456668	3000695.20834
4	292985.597766	3000716.45013

POLÍGONO: Ejido Papajichi_POL_14

VÉRTICE	COORDENADA EN X	COORDENADA EN Y
1	293298.347919	3000746.77757
2	293181.441678	3000727.08645
3	293181.136312	3000727.04465
4	292985.693437	3000706.40463
5	292985.597766	3000716.45013
6	293179.932761	3000736.97316
7	293294.429185	3000756.25838

POLÍGONO: Ejido Papajichi_POL_16

VÉRTICE	COORDENADA EN X	COORDENADA EN Y
1	293650.572935	3000773.34838
2	293648.614876	3000763.1385
3	293585.151462	3000795.08536
4	293311.49141	3000748.99139
5	293307.93353	3000758.53298
6	293585.105922	3000805.21855
7	293585.893587	3000805.28782
8	293586.682323	3000805.23205
9	293587.452404	3000805.05263
10	293588.184572	3000804.75406

POLÍGONO: Ejido Papajichi_POL_6

VÉRTICE	COORDENADA EN X	COORDENADA EN Y
1	292759.546022	3000354.043
2	292753.371121	3000158.03156
3	292753.313576	3000157.41658
4	292753.180642	3000156.81337
5	292752.974349	3000156.23117
6	292744.269692	3000135.77594
7	292727.846752	3000122.72181
8	292743.40561	3000159.28385
9	292749.913051	3000365.85115

- II. Los volúmenes de las materias primas forestales a remover por el cambio de uso de suelo en terrenos forestales y el Código de Identificación para acreditar la legal procedencia de dichas materias primas forestales son los siguientes:

PREDIO AFECTADO: Ejido Papajichi

CÓDIGO DE IDENTIFICACIÓN:



SECRETARÍA DE MEDIO AMBIENTE
Y RECURSOS NATURALES

DELEGACIÓN FEDERAL EN EL ESTADO DE CHIHUAHUA

OFICIO N° SG.CU.08-2015/153

BITÁCORA: 08/DS-0430/08/14

ESPECIE	N° DE INDIVIDUOS/HA	VOLÚMEN	UNIDAD DE MEDIDA
Pinus ayacahuite	45	1.4987	Metros cúbicos v.t.a.
Pinus leiophylla	23	1.3461	Metros cúbicos v.t.a.
Pinus lumholtzii	237	8.3342	Metros cúbicos v.t.a.
Arbutus xalapensis	4	.122	Metros cúbicos v.t.a.
Pinus arizonica	101	5.3139	Metros cúbicos v.t.a.
Quercus durifolia	1	.0388	Metros cúbicos v.t.a.
Quercus rugosa	4	.2399	Metros cúbicos v.t.a.
Pinus spp.	2	.9699	Metros cúbicos v.t.a.
Juniperus deppeana	35	1.0451	Metros cúbicos v.t.a.

PREDIO AFECTADO: Ejido Papajichi

CÓDIGO DE IDENTIFICACIÓN:

ESPECIE	N° DE INDIVIDUOS	UNIDAD DE MEDIDA
Pinus ayacahuite	45	Metros cúbicos v.t.a.
Pinus leiophylla	23	Metros cúbicos v.t.a.
Pinus lumholtzii	237	Metros cúbicos v.t.a.
Arbutus xalapensis	4	Metros cúbicos v.t.a.
Pinus arizonica	101	Metros cúbicos v.t.a.
Quercus durifolia	1	Metros cúbicos v.t.a.
Quercus rugosa	4	Metros cúbicos v.t.a.
Pinus spp.	2	Metros cúbicos v.t.a.
Juniperus deppeana	35	Metros cúbicos v.t.a.

- III. La vegetación forestal presente fuera de la superficie en la que se autoriza el cambio de uso de suelo en terrenos forestales, no podrá ser afectada por los trabajos y obras relacionadas con el cambio de uso de suelo, aún y cuando ésta se encuentre dentro de los predios donde se autoriza la superficie a remover en el presente Resolutivo, en caso de ser necesaria su afectación, se deberá contar con la autorización de cambio de uso de suelo en terrenos forestales para la superficie correspondiente.
- IV. Previo al inicio de las actividades de cambio de uso de suelo en terrenos forestales el promovente deberá de implementar las actividades de ahuyentamiento de fauna silvestre y, en su caso, aplicar el programa de rescate y reubicación de los individuos presentes. Los resultados del cumplimiento del presente Término se incluirán en los informes a los que se refiere el **Término XXIII** de este Resolutivo.
- V. El titular de la presente resolución deberá de implementar todas las acciones necesarias para



SECRETARÍA DE MEDIO AMBIENTE
Y RECURSOS NATURALES

DELEGACIÓN FEDERAL EN EL ESTADO DE CHIHUAHUA

OFICIO N° SG.CU.08-2015/153

BITÁCORA: 08/DS-0430/08/14

evitar la cacería, captura, comercialización y tráfico de las especies de fauna silvestre, así como la colecta, comercialización y tráfico de las especies de flora silvestre que se encuentren en el área del proyecto y en las áreas adyacentes al mismo, solo se podrá realizar la colecta de especies de flora y captura de especies de fauna silvestre con el propósito de rescate y reubicación, siendo el promovente el único responsable. Los resultados del cumplimiento del presente Término se incluirán en los informes a los que se refiere el **Término XXIII** de este Resolutivo.

- VI. Previo al inicio de las actividades de desmonte del área de cambio de uso de suelo en terrenos forestales, deberá implementar el programa de rescate y reubicación de las especies de Flora y Fauna, propuesto en el estudio técnico justificativo y anexo a este resolutivo, así mismo, en caso de localizarse en los predios forestales requeridos, especies con categoría de riesgo en la NOM-059-SEMARNAT-2010, estas deberán ser rescatadas y/o reubicadas. Los resultados del cumplimiento del presente Término se incluirán en los informes a los que se refiere el **Término XXIII** de este resolutivo.
- VII. La remoción de la vegetación deberá realizarse por medios mecánicos y manual y no se deberá de utilizar sustancias químicas y fuego para tal fin. La remoción de la vegetación deberá realizarse de forma gradual, para evitar largos periodos del suelo descubierto que propician erosión. Los resultados del cumplimiento del presente Término se incluirán en los informes a los que se refiere el **Término XXIII** de este resolutivo.
- VIII. El derribo del arbolado se llevará a cabo usando la técnica direccional, a efecto de que el arbolado caiga hacia el lado del área sujeta a cambio de uso de suelo y no perturbe la vegetación existente y el renuevo de las zonas aledañas. Los resultados del cumplimiento del presente Término se incluirán en los informes a los que se refiere el **Término XXIII** de este Resolutivo.
- IX. El material que resulte del desmonte y que no sea aprovechado, deberá ser triturado y utilizado para cubrir y propiciar la revegetación, con el fin de facilitar el establecimiento y crecimiento de la vegetación natural, para proteger el suelo de la acción del viento y lluvias, evitando la erosión, deberán depositarse en un área próxima al área de trabajo en zonas sin vegetación forestal dentro del derecho de vía. Las acciones relativas a este Término deberán reportarse conforme a lo establecido en el **Término XXIII** de este resolutivo.
- X. Con la finalidad de evitar la contaminación del suelo y agua, se deberán instalar sanitarios portátiles para el personal que laborará en el sitio del proyecto, así mismo los residuos generados deberán de ser tratados conforme a las disposiciones locales. Los resultados del cumplimiento del presente Término se incluirán en los reportes a los que se refiere el **Término XXIII** de este Resolutivo.
- XI. Realizar el desarrollo del proyecto en etapas y alternando horarios, con la finalidad de que la fauna silvestre con distintos hábitos se desplace hacia los sitios aledaños que no serán alterados.
- XII. La presente autorización no implica la afectación de vegetación forestal en la zona federal de ningún cuerpo de agua, ni el cambio de uso del suelo en terrenos forestales fuera del autorizado que hace referencia dicho resolutivo.
- XIII. Cuando el proyecto se ubique dentro del área de transito de los pobladores locales, se colocara



SECRETARÍA DE MEDIO AMBIENTE
Y RECURSOS NATURALES

DELEGACIÓN FEDERAL EN EL ESTADO DE CHIHUAHUA

OFICIO N° SG.CU.08-2015/153

BITÁCORA: 08/DS-0430/08/14

una adecuada señalización preventiva, restrictiva, informativa o prohibitiva; en la que se haga referencia a los trabajos que se realicen en la zona, con el objeto de evitar accidentes en el sitio del proyecto.

- XIV. Deberá establecer un Programa de supervisión, en el cual se designe un responsable con capacidad técnica suficiente para detectar aspectos críticos, desde el punto de vista ambiental y que pueda tomar decisiones, definir estrategias o modificar actividades nocivas. El programa y nombre del responsable, lo hará del conocimiento de esta Delegación y de la Delegación de la Procuraduría Federal de Protección al Ambiente, en un período no mayor a 15 días, a partir de la recepción de la presente.
- XV. Deberá realizar la reforestación señalada en los términos del resolutivo en Materia de Impacto Ambiental, tal y como lo indica en el ETJ, con las especies nativas y con las medidas adecuadas para garantizar, al menos una sobrevivencia del 80% de los individuos. Los resultados y avances del cumplimiento del presente término se incluirán en los informes a los que se refiere el **Término XXIII** de este resolutivo.
- XVI. Durante las actividades de construcción, los residuos que se generen deben ser concentrados en depósitos dentro del trazo, para ser clasificados y destinados a los sitios de confinamiento que se establezcan. Dichos residuos deberán confinarse temporalmente en contenedores y sitios adecuados, en cumplimiento a lo establecido por el Reglamento de la Ley general del Equilibrio Ecológico y la Protección al Ambiente, para posteriormente ser recolectados y transportados para su tratamiento y/o disposición final por empresas autorizadas. Las acciones relativas a este Término deberán reportarse conforme a lo establecido en el **Término XXIII** de este resolutivo.
- XVII. Una vez concluida la ejecución del proyecto y realizadas las actividades de conservación de suelos señaladas, se deberá presentar a esta Delegación Federal de SEMARNAT, un reporte final en el que manifiesten las condiciones finales del sitio. Los resultados del cumplimiento del presente término se incluirán en los informes a los que refiere el **Término XXIII** de este resolutivo.
- XVIII. Se deberán instalar aparatos antielectrocución en el transepto de la línea para la protección de las aves. Los resultados de estas acciones deberán reportarse conforme a lo establecido en el **Término XXIII** de este resolutivo.
- XIX. Se deberá dar cumplimiento a las medidas de prevención y mitigación de los impactos sobre los recursos forestales consideradas en el estudio técnico justificativo, las Normas Oficiales Mexicanas y Ordenamientos Técnico-Jurídicos aplicables, así como lo que indiquen otras instancias en el ámbito de sus respectivas competencias. Los resultados de estas acciones deberán reportarse conforme a lo establecido en el **Término XXIII** de este Resolutivo.
- XX. En caso de que se requiera aprovechar y trasladar las materias primas forestales, el titular de la presente autorización deberá tramitar ante esta Delegación Federal la documentación correspondiente.
- XXI. Una vez iniciadas las actividades de cambio de uso de suelo en terrenos forestales y dentro de un plazo máximo de **10 días hábiles** siguientes a que se den inicio los trabajos de remoción de la vegetación, se deberá notificar por escrito a esta Delegación Federal, quién será el responsable técnico encargado de dirigir la ejecución del cambio de uso de suelo autorizado, el cual deberá establecer una bitácora de actividades, misma que formará parte de los informes a



SECRETARÍA DE MEDIO AMBIENTE
Y RECURSOS NATURALES

DELEGACIÓN FEDERAL EN EL ESTADO DE CHIHUAHUA

OFICIO N° SG.CU.08-2015/153

BITÁCORA: 08/DS-0430/08/14

los que se refiere el **Término XXIII** de este resolutivo, en caso de que existan cambios sobre esta responsabilidad durante el desarrollo del proyecto, se deberá informar oportunamente a esta Unidad Administrativa.

- XXII. Se deberá presentar a esta Delegación Federal con copia a la Delegación de la Procuraduría Federal de Protección al Ambiente (PROFEPA) del estado, dos informes semestrales y uno de finiquito al término de las actividades que hayan implicado el cambio de uso de suelo en terrenos forestales, éste deberá incluir los resultados del cumplimiento de los Términos **IV, V, VI, VII, IX, X, XI, XVI, XVII, XVIII, XIX, XX y XXII** que deben reportarse, así como de la aplicación de las medidas de prevención y mitigación contempladas en el estudio técnico justificativo.
- XXIII. Se deberá comunicar por escrito a la Delegación de la Procuraduría Federal de Protección al Ambiente (PROFEPA) en el estado de Chihuahua con copia a esta Delegación Federal de la SEMARNAT, la fecha de inicio y término de los trabajos relacionados con el cambio de uso de suelo en terrenos forestales autorizado, dentro de los 10 días hábiles siguientes a que esto ocurra.
- XXIV. El plazo para realizar la remoción de la vegetación forestal derivada de la presente autorización de cambio de uso del suelo en terrenos forestales será de 36 meses, a partir de la recepción de la misma, el cual podrá ser ampliado, siempre y cuando se solicite a esta Delegación Federal, antes de su vencimiento, y se haya dado cumplimiento a las acciones e informes correspondientes que se señalan en el presente resolutivo, así como la justificación del retraso en la ejecución de los trabajos relacionados con la remoción de la vegetación forestal de tal modo que se motive la ampliación del plazo solicitado.
- XXV. Se procede a inscribir dicha autorización de conformidad con el artículo 40, fracción XX del Reglamento Interior de la Secretaría de Medio Ambiente y Recursos Naturales en el Registro Forestal Nacional.

SEGUNDO. Con fundamento en el artículo 16 fracciones VII y IX de la Ley Federal de Procedimiento Administrativo, se hace de su conocimiento:

- I. El Representante Legal, **ROBERTO TRUJILLO**, será el único responsable ante la PROFEPA en el estado de Chihuahua, de cualquier ilícito en materia de cambio de uso de suelo en terrenos forestales en que incurran.
- II. El Representante Legal, **ROBERTO TRUJILLO**, será el único responsable de realizar las obras y gestiones necesarias para mitigar, restaurar y controlar todos aquellos impactos ambientales adversos, atribuibles a la construcción y operación del proyecto que no hayan sido considerados o previstos en el estudio técnico justificativo y en la presente autorización.
- III. La Delegación de la PROFEPA en el estado de Chihuahua, podrá realizar en cualquier momento las acciones que considere pertinentes para verificar que sólo se afecte la superficie forestal autorizada, así como llevar a cabo una evaluación al término del proyecto para verificar el cumplimiento de las medidas de prevención y mitigación establecidas en el estudio técnico justificativo y de los términos indicados en la presente autorización.
- IV. El Representante Legal, **ROBERTO TRUJILLO**, es el único titular de los derechos y



SECRETARÍA DE MEDIO AMBIENTE
Y RECURSOS NATURALES

DELEGACIÓN FEDERAL EN EL ESTADO DE CHIHUAHUA

OFICIO N° SG.CU.08-2015/153

BITÁCORA: 08/DS-0430/08/14

obligaciones de la presente autorización, por lo que queda bajo su estricta responsabilidad la ejecución del proyecto y la validez de los contratos civiles, mercantiles o laborales que se hayan firmado para la legal implementación y operación del mismo, así como su cumplimiento y las consecuencias legales que corresponda aplicar a la Secretaría de Medio Ambiente y Recursos Naturales y a otras autoridades federales, estatales y municipales.

- v. En caso de transferir los derechos y obligaciones derivados de la misma, se deberá dar aviso a esta Delegación Federal, en los términos y para los efectos que establece el artículo 17 del Reglamento de la Ley General de Desarrollo Forestal Sustentable, adjuntando al mismo el documento en el que conste el consentimiento expreso del adquirente para recibir la titularidad de la autorización y responsabilizarse del cumplimiento de las obligaciones establecidas en la misma, así como los documentos legales que acrediten el derecho sobre los terrenos donde se efectuará el cambio de uso de suelo en terrenos forestales de quien pretenda ser el nuevo titular.
- vi. Esta autorización no exenta al titular de obtener aquellas que al respecto puedan emitir otras dependencias federales, estatales o municipales en el ámbito de sus respectivas competencias.

TERCERO.- Notifíquese personalmente a ING. ROBERTO TRUJILLO, en su carácter de REPRESENTANTE LEGAL, la presente resolución del proyecto denominado "**Línea de Distribución Eléctrica de 34.5 Kv Chuachi**", con ubicación en el o los municipio(s) de Guachochi en el estado de Chihuahua, por alguno de los medios legales previstos en el artículo 35 y demás correlativos de la Ley Federal de Procedimiento Administrativo.

ATENTAMENTE

LA DELEGADA FEDERAL



LIC. BRENDA RÍOS PRIETO

SECRETARÍA DE MEDIO AMBIENTE
Y RECURSOS NATURALES
CHIHUAHUA

"Por un uso responsable del papel, las copias de conocimiento de este asunto son remitidas vía electrónica"

- C.c.p.
- C. Lic. César Murillo Juárez. Director General de Gestión Forestal y de Suelos, México. D.F.
 - C. Q.F.B. Martha García Rivas Palmeros. Titular de la Unidad Coordinadora General de Delegaciones Federales de la SEMARNAT, México, D.F.
 - C. Prof. Joel Aranda Olivas.- Delegado en el Estado de la Procuraduría Federal de Protección al Ambiente. Cd. Juárez, Chih.
 - C. Gerente Regional VI Río Bravo de la Comisión Nacional Forestal, Ciudad.
 - M.C Gustavo Alonso Heredia Sapién.- Subdelegado de Gestión para la Protección Ambiental y de Recursos Naturales
- Archivo

BRP/GAHS