



Área que clasifica. - Dirección General de Zona Federal Marítimo Terrestre y Ambientes Costeros.

Identificación del documento. - Versión pública de la presente autorización. Correspondiente a la solicitud de concesión, cuyo número de identificación se encuentra en el encabezado de la misma.

Partes clasificadas. - Domicilio personal.

Fundamento Legal. - La clasificación de la información confidencial se realiza con fundamento en los artículos 113, fracción I, de la Ley Federal de Transparencia y Acceso a la Información Pública y 116 primer párrafo de la Ley General de Transparencia y Acceso a la Información Pública.

Razones. - Por tratarse de datos personales concernientes a una persona identificada o identificable. Los cuales no estarán sujetos a temporalidad alguna y sólo podrán tener acceso a ellos los titulares de la misma, sus representantes y los Servidores Públicos facultados para ello.

Firma del titular. - Lic. Carlos Sánchez Gasca.

Fecha y número del acta de la sesión del Comité donde se aprobó la versión pública. - Resolución 01/2017 en la sesión celebrada el 27 de enero de 2017.



"2015, Año del Generalísimo José María Morelos y Pavón"

SEMARNAT
SECRETARÍA DE
MEDIO AMBIENTE
Y RECURSOS NATURALES



**SUBSECRETARÍA DE GESTIÓN
PARA LA PROTECCIÓN AMBIENTAL
DIRECCIÓN GENERAL DE ZONA FEDERAL
MARÍTIMO TERRESTRE Y AMBIENTES COSTEROS**

SGPA-DGZFM-TAC- 2306 /15

Expediente: 404/CHIS/2014
16.27S.714.1.5-17/2014
Bitácora: 07-KU-0114/11/13

Ciudad de México,

28 JUL 2015

BIÓL. AMADO RÍOS VALDEZ

Delegado Federal de la SEMARNAT
en el estado de Chiapas

5 Poniente Norte número 1207, colonia Barrio Niño de Atocha,
C.P. 29000, Tuxtla Gutiérrez, Chiapas

P R E S E N T E


Anexo al presente oficio remito a usted en duplicado la concesión DGZF- **257** /15 a favor de **ANA MARÍA MÉNDEZ GÓMEZ** respecto de una superficie de 664.19 m² de zona federal marítimo terrestre y terrenos ganados al mar, ubicada en Playa, Calle sin nombre s/n, Poblado Ejido la Esperanza, el Zapotal, Col. La Esperanza, municipio de Pijijiapan, estado de Chiapas, a efecto de obtener su apoyo para entregar el instrumento jurídico, salvo que usted advierta alguna causa por la que no sea procedente su entrega, conforme a lo dispuesto en el artículo 9 de la Ley Federal de Procedimiento Administrativo. Agradeceré que la concesión original sea entregada en un lapso no mayor de 15 días hábiles posteriores a su recepción.

En caso de ocupar la superficie en comento, la concesionaria deberá presentar previo a su entrega, las constancias de haber cubierto los pagos de derechos por uso, goce y/o aprovechamiento de la zona federal marítimo terrestre. Dichos documentos, al igual que la copia en papel bond del título debidamente firmado de recibido por la beneficiaria deberán ser remitidos a esta unidad administrativa dentro de los 5 días hábiles siguientes a su notificación. Al notificar y entregar el presente resolutivo, le solicito dar vista con copia del mismo al municipio correspondiente para efectos del cobro de derechos.

Le envío un cordial saludo.

**ATENTAMENTE
SUFRAGIO EFECTIVO. NO REELECCIÓN
LA DIRECTORA GENERAL**

LIC. MARIANA BOY TAMBORRELL



c.c.e.p.

Ing. Rafael Pacchiano Alamán. Subsecretario de Gestión para la Protección Ambiental. Para su conocimiento.
Q.F.B. Martha Garcíaarivas Palmeros.- Titular de la Unidad Coordinadora de Delegaciones.- Para su conocimiento.
Dirección General de Impacto Ambiental y Zona Federal Marítimo Terrestre de la PROFEPA. Para su conocimiento.

LQV/GMF



1. The first step in the process is to identify the problem or issue that needs to be addressed. This involves gathering information about the situation and understanding the context in which it is occurring. Once the problem is identified, the next step is to define the objectives of the project. These objectives should be clear, measurable, and achievable, and they should provide a framework for the work that needs to be done.

2. The second step is to develop a plan of action. This involves breaking down the project into smaller, manageable tasks and determining the sequence in which these tasks should be completed. It also involves identifying the resources that will be needed to complete the project and establishing a timeline for the work. Once the plan is developed, the next step is to implement the plan and monitor progress.

3. The third step is to implement the plan and monitor progress. This involves putting the plan into action and tracking the progress of the project. It is important to have a system in place for monitoring progress, such as regular meetings or reports, so that any issues can be identified and addressed as they arise. Once the project is completed, the final step is to evaluate the results and determine what lessons can be learned from the experience.

4. The fourth step is to evaluate the results and determine what lessons can be learned from the experience. This involves comparing the actual results of the project to the objectives that were set at the beginning. It also involves identifying any areas where the project did not go as planned and determining the reasons for these deviations. Finally, it is important to document the lessons learned from the project so that they can be used to inform future projects.

5. The fifth step is to document the lessons learned from the project so that they can be used to inform future projects. This involves creating a report or document that summarizes the key findings of the project and provides recommendations for how to improve future projects. This document should be shared with all stakeholders involved in the project, and it should be used as a reference for future projects.

6. The sixth step is to share the results of the project with all stakeholders involved. This involves communicating the progress of the project and the final results to all those who have an interest in the project. This can be done through regular meetings, reports, or other communication channels. Finally, it is important to celebrate the success of the project and recognize the contributions of all those who were involved.



SEMARNAT

SECRETARÍA DE
MEDIO AMBIENTE
Y RECURSOS NATURALES

CONCESIÓN DGZF- 257 /1

EXPEDIENTE: 404/CHIS/201

16.27S.714.1.5-17/2014

Concesionaria: ANA MARÍA MÉNDEZ GÓMEZ
Estado: CHIAPAS
Municipio: PIJJIAPAN
Superficie: 664.19 m²
Vigencia: QUINCE AÑOS
Uso autorizado: RECREACIÓN Y
ESPARCIMIENTO FAMILIAR
Uso fiscal: ORNATO



Ciudad de México, 28 JUL 2015

TÍTULO DE CONCESIÓN


QUE EL GOBIERNO FEDERAL POR CONDUCTO DE LA SECRETARÍA DE MEDIO AMBIENTE Y RECURSOS NATURALES, A TRAVÉS DE LA DIRECCIÓN GENERAL DE ZONA FEDERAL MARÍTIMO TERRESTRE Y AMBIENTES COSTEROS, OTORGA A FAVOR DE ANA MARÍA MÉNDEZ GÓMEZ.

LIC. MARIANA BOY TAMBORRELL, Directora General de Zona Federal Marítimo Terrestre y Ambientes Costeros, con fundamento en lo dispuesto en los artículos 32 bis fracciones VIII y XXXIX de la Ley Orgánica de la Administración Pública Federal; 3 fracciones II y III, 6 fracciones I, II y IX, 7 fracciones IV y V, 8, 11, 13, 16, 18, 19, 28 fracciones I, II, V y XII, 72, 73 fracciones I, II, III, IV y último párrafo, 74, 75, 76, 77 fracción I, 107 fracciones II y III, 119, 120, 151; 1, 2 y 7 transitorios de la Ley General de Bienes Nacionales publicada en el Diario Oficial de la Federación el 20 de mayo de 2004; 1, 2, 3, 5, 6, 7, 14, 23, 26, 27, 29, 35, 36, 38, 40, 42, 44, 47, 50 y 55 del Reglamento para el Uso y Aprovechamiento del Mar Territorial, Vías Navegables, Playas, Zona Federal Marítimo Terrestre y Terrenos Ganados al Mar; 194-D, 232-C, 234 y 235 de la Ley Federal de Derechos; 1, 3, 13, 19, 20, 46, 69-A, 83, 85 y 86 de la Ley Federal de Procedimiento Administrativo; 31 fracciones I y XIV del Reglamento Interior de esta Secretaría, y de conformidad con el Acuerdo por el que se da a conocer el formato único de trámites de solicitud para el uso y aprovechamiento de playas, zona federal marítimo terrestre, terrenos ganados al mar o a cualquier otro depósito formado con aguas marítimas, competencia de la Secretaría de Medio Ambiente y Recursos Naturales y se establecen las medidas de simplificación administrativa que se indican, publicado en el Diario Oficial de la Federación el 8 de febrero de 2011, otorga la presente concesión al tenor de las siguientes bases y condiciones:

En lo sucesivo, en el texto de este instrumento, a la Secretaría de Medio Ambiente y Recursos Naturales se le denominará **LA SECRETARÍA** y a **ANA MARÍA MÉNDEZ GÓMEZ** se le denominará **LA CONCESIONARIA**.

B A S E S

- I. LA CONCESIONARIA** acreditó su nombre, ser mayor de edad y tener la nacionalidad mexicana con el acta de nacimiento que exhibió y obra agregada al expediente que le fue asignado; con formato oficial recibido el 15/11/2013 por esta Secretaría a través de las oficinas del Espacio de Contacto Ciudadano de la delegación federal en el estado de Chiapas solicitó se le otorgara en concesión una superficie de 482.216 m² de zona federal



SEMARNAT

SECRETARÍA DE
MEDIO AMBIENTE
Y RECURSOS NATURALES

marítimo terrestre ubicada en Playa, Calle sin nombre s/n, Poblado Ejido la Esperanza, el Zapotal, Col. La Esperanza, municipio de Pijijiapan, estado de Chiapas, para uso de ornato.

ELIMINADO: un párrafo con tres renglones. Fundamento legal: artículo 116 de la Ley General de Transparencia y Acceso a Información Pública y 113 fracción I de la Ley Federal de Transparencia y Acceso a Información Pública. En virtud de que contiene domicilio personal de persona física titular de la presente autorización. Ya que los datos personales concernientes a una persona identificada o identificable, no estarán sujetos a temporalidad alguna y sólo podrán tener acceso a ella los titulares de la misma, sus representantes y los Servidores Públicos facultados para ello.

No obstante los términos en que se formuló su solicitud, esta Dirección General de Zona Federal Marítimo Terrestre y Ambientes Costeros constató que la superficie solicitada varía en relación con la resultante del análisis topográfico, por lo que la superficie a concesionar es la que se determina en la condición primera del presente título. Asimismo, el uso solicitado se clasifica en los términos de la condición primera del presente título.

- II. Que de la solicitud que dio origen al presente título, se concluye que el uso y aprovechamiento que se pretende dar a la zona federal marítimo terrestre, materia de esta concesión, no se contrapone con el plan de desarrollo urbano de la región, de acuerdo con la constancia de uso de suelo con oficio PM/OP/14/2013, de 14 de julio de 2013, emitida por la Dirección de Obras Públicas del H. Ayuntamiento Constitucional de Pijijiapan, Chiapas.

Para el otorgamiento del presente título, a fin de promover el aprovechamiento óptimo y adecuado de los bienes federales materia del mismo, fueron considerados los planes y programas de desarrollo urbano y de ordenamiento ecológico, a través de las correspondientes constancias estatales o municipales. También, se consideró la satisfacción de los requerimientos de la navegación y el comercio marítimo, de la defensa del país, del impulso a las actividades de pesca y acuicultura, y del fomento de las actividades turísticas y recreativas, y la protección a los recursos naturales, mediante la valoración de la información y documentos que indicaron que con el otorgamiento del título se favorecerán tales actividades; y por la consideración de que la ausencia de elementos que indicaran obstáculos o riesgos para dicha satisfacción, permitía presumir favorable el otorgamiento del título en cuestión.

En caso de reversión, ésta se valorará y determinará en términos del Capítulo VI de las condiciones del presente título.

- III. La solicitud de concesión fue presentada por escrito ante la Secretaría, debidamente firmada y en los términos de lo dispuesto por la ley de la materia y el reglamento condigno.

Esta concesión se otorga al tenor de las siguientes:



SEMARNAT

SECRETARÍA DE
MEDIO AMBIENTE
Y RECURSOS NATURALES

CONDICIONES
CAPÍTULO I
DEL OBJETO DE LA CONCESIÓN

PRIMERA.- La presente concesión tiene por objeto otorgar a **LA CONCESIONARIA** el derecho de usar, ocupar y aprovechar una superficie de **664.19 m²** (seiscientos sesenta y cuatro punto diecinueve metros cuadrados) de zona federal marítimo terrestre y terrenos ganados al mar ubicada en Playa, Calle sin nombre s/n, Poblado Ejido la Esperanza, el Zapotal, Col. La Esperanza, municipio de Pijijiapan, estado de Chiapas, exclusivamente para uso de **recreación y esparcimiento familiar**, que para los efectos de la determinación del pago de los derechos que deberá realizar **LA CONCESIONARIA**, de conformidad con el artículo 232-C de la Ley Federal de Derechos vigente, se clasifica como uso de **ornato** con las siguientes medidas y coordenadas:

Cuadro de coordenadas de zona federal marítimo terrestre:

V	COORDENADAS	
	X	Y
24	482037.0260	1708038.2530
23	482049.7800	1708053.6590
26	482068.1980	1708037.8550
25	482055.2050	1708022.6510
24	482037.0260	1708038.2530

Superficie: 482.21 m²

Cuadro de coordenadas de terrenos ganados al mar:

V	COORDENADAS	
	X	Y
23	482049.7800	1708053.6590
22	482054.5690	1708059.4450
27	482073.0390	1708043.5190
26	482068.1980	1708037.8550
23	482049.7800	1708053.6590

Superficie: 181.98 m²

Superficie Total: 664.19 m²



SEMARNAT

SECRETARÍA DE
MEDIO AMBIENTE
Y RECURSOS NATURALES

Las medidas y coordenadas a que se refiere el párrafo anterior concuerdan con la descripción técnica-topográfica aprobada por la Dirección General de Zona Federal Marítimo Terrestre y Ambientes Costeros, habiéndose tomado como base la opinión técnica SGPA-DGZFM-TAC-DMIAC-544-/15 de 11 de mayo de 2015.

Los terrenos ganados al mar otorgados en concesión están condicionados a los estudios técnicos necesarios definidos por esta dirección para identificar y deslindar dichos terrenos, con base en los artículos 124 y 125 de la Ley General de Bienes Nacionales y el artículo 40 del Reglamento para el Uso y Aprovechamiento del Mar Territorial, Vías Navegables, Playas, Zona Federal Marítimo Terrestre y Terrenos Ganados al Mar.

En virtud de que al momento de la expedición de la presente concesión no existe delimitación oficial de la superficie concesionada, con base en los principios de economía, celeridad, eficacia, legalidad y buena fe a que se refiere el artículo 13 de la Ley Federal de Procedimiento Administrativo, la superficie indicada queda sujeta a las reglas que prevén los artículos 119, 122, 124 y 125 de la Ley General de Bienes Nacionales; 18, 20, 38, 39, 40, 42 y 43 del Reglamento para el Uso y Aprovechamiento del Mar Territorial, Vías Navegables, Playas, Zona Federal Marítimo Terrestre y Terrenos Ganados al Mar; por lo que es facultad exclusiva de **LA SECRETARÍA**, realizar y autorizar los estudios correspondientes para su determinación y delimitación en términos de lo dispuesto por el artículo 31 del Reglamento Interior de la Secretaría de Medio Ambiente y Recursos Naturales; pudiendo en cualquier momento modificar la superficie cuyo uso se autoriza y es obligación de **LA CONCESIONARIA** cubrir los gastos de deslinde del área concesionada, en términos de lo dispuesto por el artículo 29 fracción V del Reglamento mencionado.

SEGUNDA.- La presente concesión no crea derechos reales a favor de **LA CONCESIONARIA**, otorgándole exclusivamente el derecho de usar, ocupar y aprovechar los terrenos concesionados.

CAPÍTULO II DE LA VIGENCIA DE LA CONCESIÓN

TERCERA.- De conformidad con el artículo 9 de la Ley Federal de Procedimiento Administrativo, la presente concesión se otorga por un término de **quince años**, contados a partir del día siguiente de su notificación.

CUARTA.- La presente concesión no se entenderá prorrogada al término de su vigencia por el simple hecho de que **LA CONCESIONARIA** continúe ocupando el área y siga cubriendo el pago de los derechos correspondientes.



SEMARNAT

SECRETARÍA DE
MEDIO AMBIENTE
Y RECURSOS NATURALES

CAPÍTULO III DE LAS OBLIGACIONES DE LA CONCESIONARIA

QUINTA.- LA CONCESIONARIA se obliga a:

- I. Ejecutar únicamente el uso, aprovechamiento o explotación consignado en la concesión.
- II. Iniciar el ejercicio de los derechos consignados en la concesión en un plazo no mayor de treinta días.
- III. Abstenerse de realizar, sin previa autorización de **LA SECRETARÍA**, cualquier acto que tenga por objeto impedir el libre acceso al litoral y garantizar el libre tránsito por la playa y zona federal marítimo terrestre, para cuyo efecto establecerá accesos específicos con este objeto, en el entendido de que **LA SECRETARÍA** podrá determinar el establecimiento de los accesos que se consideren necesarios.
- IV. Queda estrictamente prohibido delimitar la zona concesionada con cercas, alambradas, bardas, setos o cualquier otro elemento semejante que impida el libre tránsito peatonal del bien de uso común, sin previa autorización de **LA SECRETARÍA**.
- V. Tomar las medidas apropiadas para evitar la proliferación de fauna nociva en el área federal concesionada.
- VI. Coadyuvar con el gobierno federal en la preservación del medio ecológico y la protección al ambiente, así como en las campañas de limpieza y mejoramiento del ambiente de las playas y de la zona federal marítimo terrestre que **LA SECRETARÍA** implemente.
- VII. No permitir o tolerar en el área concesionada el establecimiento de centros de vicio ni la práctica de actos que vayan contra la moral pública y las buenas costumbres.
- VIII. No expendir bebidas alcohólicas.
- IX. No almacenar en el área concesionada ninguna sustancia u objeto inflamable, explosivo o peligroso, sin previa autorización de **LA SECRETARÍA** y demás autoridades competentes.
- X. Informar a **LA SECRETARÍA** de las modificaciones que por causas naturales o artificiales sufra la propiedad federal concesionada, tan luego tenga conocimiento de ellas.
- XI. Permitir y brindar el apoyo necesario para que **LA SECRETARÍA** realice en cualquier momento la delimitación correspondiente y, en su caso, modifique las coordenadas de los vértices, rumbos y distancias del polígono.
- XII. Cumplir con las obligaciones que se establezcan a su cargo en la concesión.
- XIII. Coadyuvar con **LA SECRETARÍA** en la práctica de las inspecciones que ordene en relación con el área concesionada y, en consecuencia, permitir y otorgar las facilidades necesarias al personal de **LA SECRETARÍA**, así como de otras autoridades competentes, a fin de facilitar las labores de inspección y vigilancia que se realicen en dicha área concesionada, con el objeto de verificar el cabal cumplimiento de las disposiciones legales aplicables.
- XIV. No transmitir a terceras personas los derechos de esta concesión sin la previa



SEMARNAT

SECRETARÍA DE
MEDIO AMBIENTE
Y RECURSOS NATURALES

autorización de **LA SECRETARÍA**.

- XV.** Desocupar y entregar dentro del plazo establecido por **LA SECRETARÍA** las áreas de que se trate en el caso de extinción de la concesión.
- XVI.** En relación con el uso que se autoriza:
- a) Cumplir con los ordenamientos y disposiciones legales y administrativas de carácter federal, estatal o municipal y, en tal virtud, gestionar y obtener de las autoridades competentes las licencias, concesiones, permisos o autorizaciones que en su caso se requieran para realizar el uso o aprovechamiento de la propiedad federal que se autoriza en el presente título.
 - b) Conservar en óptimas condiciones de higiene el área concesionada.
 - c) Abstenerse de llevar a cabo cualquier tipo de construcción, ya sea fija o semifija.
 - d) Abstenerse de llevar a cabo cualquier tipo de actividad relacionada con la superficie concesionada que le genere ingresos directa o indirectamente o por conducto de terceros, sin la previa autorización para modificar las bases y condiciones de la concesión otorgada por **LA SECRETARÍA**, así como la previa autorización de las autoridades competentes.
 - e) El solicitante se abstendrá de realizar descargas residuales al mar o dentro de la superficie concesionada.
 - f) En las labores de ornamentación solo podrán utilizarse especies nativas provenientes de viveros autorizados por esta secretaria.
 - g) No se permite la introducción de especies exóticas
- XVII.** De conformidad con el artículo segundo del decreto del área natural protegida, los propietarios y poseedores de inmuebles que se encuentren dentro de la superficie de la **Reserva de la Biosfera "La Encrucijada"**, estarán obligados a la conservación del área, conforme las disposiciones que al efecto emita la Secretaria de Medio Ambiente y Recursos Naturales así como lo establecido en la Ley General del Equilibrio Ecológico y Protección al Ambiente.

CAPÍTULO IV DEL PAGO DE DERECHOS

SEXTA.- LA CONCESIONARIA deberá pagar ante la autoridad fiscal correspondiente los derechos en los términos que señale la Ley Federal de Derechos vigente con base en el uso fiscal otorgado en el presente instrumento.

SÉPTIMA.- LA SECRETARÍA podrá requerir en cualquier momento a **LA CONCESIONARIA** la documentación que acredite el pago de los derechos a los que se refiere la condición sexta del presente título.



SEMARNAT

SECRETARÍA DE
MEDIO AMBIENTE
Y RECURSOS NATURALES

CAPÍTULO V DE LA EXTINCIÓN

OCTAVA.- La presente concesión se extingue por:

- a) Vencimiento de su término.
- b) Renuncia de **LA CONCESIONARIA** ratificada ante la autoridad.
- c) Desaparición de su finalidad o del bien objeto de la concesión.
- d) Revocación, caducidad y nulidad.
- e) Declaración de rescate.
- f) Muerte de **LA CONCESIONARIA**.
- g) Cuando se afecte la seguridad nacional, o
- h) Cualquiera otra prevista en las leyes, reglamentos, disposiciones administrativas o en la concesión misma, que a juicio de **LA SECRETARÍA** haga imposible o inconveniente su continuación.


NOVENA.- Serán causas de revocación:

- a) Dejar de cumplir con el fin para el que fue otorgada la presente concesión.
- b) Dar al bien objeto de la concesión un uso distinto al autorizado o no usar el bien, de acuerdo con lo dispuesto en la Ley General de Bienes Nacionales y/o el Reglamento para el Uso y Aprovechamiento del Mar Territorial, Vías Navegables, Playas, Zona Federal Marítimo Terrestre y Terrenos Ganados al Mar.
- c) Dejar de pagar oportunamente los derechos que determine la autoridad fiscal.
- d) Ceder los derechos u obligaciones derivadas del título de concesión o dar en arrendamiento o comodato fracciones del inmueble concesionado, sin contar con la autorización respectiva.
- e) Realizar obras no autorizadas.
- f) Dañar ecosistemas como consecuencia del uso y aprovechamiento del bien objeto de la concesión.
- g) El incumplimiento de cualquiera de las condiciones de la presente concesión.

DÉCIMA.- Es causa de caducidad no utilizar los bienes objeto de la presente concesión por más de ciento ochenta días naturales consecutivos.

DÉCIMA PRIMERA.- Son causas de nulidad:

- a) Que la presente concesión se haya expedido por error.
- b) Que la presente concesión se haya expedido con violación a lo dispuesto en la Ley General de Bienes Nacionales y/o el Reglamento para el Uso y Aprovechamiento del Mar Territorial, Vías Navegables, Playas, Zona Federal Marítimo Terrestre y Terrenos Ganados al Mar, y demás ordenamientos legales aplicables.
- c) Que la presente concesión se haya expedido considerando información o documentación proporcionada con error, dolo o falsedad por **LA CONCESIONARIA**.



SEMARNAT

SECRETARÍA DE
MEDIO AMBIENTE
Y RECURSOS NATURALES

DÉCIMA SEGUNDA.- Son causas de rescate de la presente concesión las previstas en el artículo 19 de la Ley General de Bienes Nacionales y 50 del Reglamento para el Uso y Aprovechamiento del Mar Territorial, Vías Navegables, Playas, Zona Federal Marítimo Terrestre y Terrenos Ganados al Mar.

CAPÍTULO VI DE LA REVERSIÓN

DÉCIMA TERCERA.- Al término del plazo de la presente concesión o de la última prórroga, en su caso, las obras e instalaciones permanentes ubicadas en el inmueble concesionado se revertirán a favor de la Nación.

DÉCIMA CUARTA.- Las obras e instalaciones que se realicen en el área concesionada, sin la autorización de **LA SECRETARÍA**, se perderán en beneficio de la Nación.

CAPÍTULO VII DE LA RECUPERACIÓN DE INMUEBLES

DÉCIMA QUINTA.- LA SECRETARÍA, independientemente de las acciones en la vía judicial, podrá llevar a cabo el procedimiento administrativo tendiente a recuperar la posesión del bien inmueble otorgado en concesión cuando **LA CONCESIONARIA** no devolviera el bien al concluir la vigencia de este instrumento o cuando le dé un uso distinto al autorizado, sin contar con la autorización previa o cuando no cumpla cualquier otra obligación consignada en la presente concesión.

CAPÍTULO VIII DE LAS ESTIPULACIONES FINALES

DÉCIMA SEXTA.- Los gobiernos extranjeros no podrán ser socios ni constituir a su favor ningún derecho sobre esta concesión. Los actos realizados en contravención a esta condición son nulos de pleno derecho y los bienes y derechos que hubiesen adquirido por virtud de tales actos pasarán a beneficio de la Nación, sin ulterior recurso.

DÉCIMA SÉPTIMA.- El presente título se otorga sin perjuicio de las concesiones, licencias, permisos o autorizaciones que **LA CONCESIONARIA** requiera de otras autoridades competentes para cumplir con el objeto de esta concesión.

DÉCIMA OCTAVA.- Para el eventual caso de sobreposición de límites entre **LA**



SEMARNAT

SECRETARÍA DE
MEDIO AMBIENTE
Y RECURSOS NATURALES

CONCESIONARIA y otros concesionarios o permisionarios, **LA SECRETARÍA** determinará en un plazo no mayor de noventa días naturales, contados a partir de la detección o del reclamo de los interesados, los nuevos límites con estricto apego a la equidad. Lo anterior sin demérito de que las partes previamente arreglen sus diferencias bajo la coordinación de **LA SECRETARÍA**, en cuyo caso el acuerdo o convenio formará parte integrante del presente título.

DÉCIMA NOVENA.- Cualquier otro aspecto no contemplado específicamente en la presente concesión se regirá con apego a la Ley General de Bienes Nacionales y el Reglamento para el Uso y Aprovechamiento del Mar Territorial, Vías Navegables, Playas, Zona Federal Marítimo Terrestre y Terrenos Ganados al Mar, y demás disposiciones legales aplicables.

VIGÉSIMA.- La presente resolución puede ser impugnada a través del recurso de revisión, el cual deberá ser interpuesto en un plazo de quince días, contados a partir del día siguiente a aquél en que surta efecto su notificación, debiéndose presentar ante la autoridad que emitió el presente acto.

VIGÉSIMA PRIMERA.- En cumplimiento a lo establecido en el artículo 3, fracción XIV de la Ley Federal de Procedimiento Administrativo, se hace del conocimiento de **LA CONCESIONARIA** que el expediente 404/CHIS/2014 se encuentra para su consulta en las oficinas de la Dirección General de Zona Federal Marítimo Terrestre y Ambientes Costeros, sita en Ejército Nacional número 223, Colonia Anáhuac, Delegación Miguel Hidalgo, Código Postal 11320, Distrito Federal.

**LA DIRECTORA GENERAL DE ZONA FEDERAL MARÍTIMO TERRESTRE
Y AMBIENTES COSTEROS**

LIC. MARIANA BOY TAMBORRELL

**LA CONCESIONARIA
ACEPTA LAS OBLIGACIONES DE ESTE TÍTULO**

ANA MARÍA MÉNDEZ GÓMEZ

LQV*GMF

