

**UNIDAD ADMINISTRATIVA DE LA CUAL ES TITULAR QUIEN CLASIFICA
DELEGACIÓN FEDERAL EN EL ESTADO DE COAHUILA**

IDENTIFICACIÓN DEL DOCUMENTO DEL QUE SE ELABORA LA VERSIÓN PÚBLICA.
AUTORIZACIÓN PARA EL APROVECHAMIENTO DE RECURSOS FORESTALES NO
MADERABLES NO. SEMARNAT-03-052, FOLIO NO. SGPA-UARN/1179/COAH/2016.

PARTES O SECCIONES CLASIFICADAS, ASÍ COMO LAS PÁGINAS QUE LA CONFORMAN.
DOMICILIO PARTICULAR. NOMBRE, FIRMA, DE LA PERSONA QUE RECIBE LA NOTIFICACIÓN Y
QUE ES DISTINTA AL SOLICITANTE, CONTENIDOS EN LA PAGINA 1 DE 10.

FUNDAMENTO LEGAL

LA CLASIFICACIÓN DE LA INFORMACIÓN CONFIDENCIAL SE REALIZA CON FUNDAMENTO EN
LOS ARTÍCULOS 113 FRACCIÓN I DE LA LFTAIP Y 116 PRIMER PÁRRAFO DE LA LGTAIP.

RAZONES O CIRCUNSTANCIAS QUE MOTIVARON LA MISMA
POR TRATARSE DE DATOS PERSONALES CONCERNIENTES A UNA PERSONA FÍSICA
IDENTIFICADA E IDENTIFICABLE.

FIRMA DEL TITULAR DEL ÁREA

LIC. RAÚL FERNANDO TAMEZ ROBLEDO

**FECHA Y NÚMERO DEL ACTA DE LA SESIÓN DE COMITÉ DONDE SE APROBÓ LA VERSIÓN
PÚBLICA.**

RESOLUCIÓN NO. 02/2017 DE FECHA 27/01/2017.



SECRETARÍA DE MEDIO AMBIENTE Y RECURSOS NATURALES


DELEGACIÓN FEDERAL EN EL ESTADO DE COAHUILA DE ZARAGOZA

OFICIO N° SGPA-UARN/1179/COAH/2016
BITÁCORA: 05/F7-0092/01/16

Saltillo, Coahuila de Zaragoza, 23 de Junio de 2016

RECIBI ORIGINAL y COPIA

LORENZO MARTÍNEZ MUÑIZ
CALLE DOMICILIO CONOCIDO N° S/N
EJIDO HIPÓLITO, MPIO. DE
C.P. 27993, RAMOS ARIZPE, COAHUILA DE
ZARAGOZA.



En atención a su escrito de fecha 03 de Diciembre de 2015, recibido en esta Delegación Federal el día 22 de Enero de 2016, mediante el cual presenta un Estudio Técnico para el aprovechamiento de recursos forestales no maderables, con fundamento en lo dispuesto por los artículos 32 Bis fracciones I, III y XXXIX de la Ley Orgánica de la Administración Pública Federal; 16 fracciones XXII y XXVIII, y 97 de la Ley General de Desarrollo Forestal Sustentable; 16 fracciones VII y IX, y 59 párrafo segundo de la Ley Federal de Procedimiento Administrativo; 53, 54 y 59 del Reglamento de la Ley General de Desarrollo Forestal Sustentable; 1 y 40 fracción IX inciso d, XIX, XXII y XXXII del Reglamento Interior de la Secretaría de Medio Ambiente y Recursos Naturales, publicado en el Diario Oficial de la Federación el día 26 de noviembre de 2012, esta Delegación Federal no tiene inconveniente en que se realice el aprovechamiento de recursos forestales no maderables, conforme se indica a continuación:

PRIMERO. Se asigna el código de identificación para el aprovechamiento de recursos forestales no maderables para la ejecución del Estudio Técnico, en los términos que a continuación se indican:


1. DATOS DEL PREDIO O CONJUNTO DE PREDIOS:

| Nombre del predio | Municipio | Estado |
|-------------------|--------------|----------------------|
| Ejido Hipólito | Ramos Arizpe | Coahuila de Zaragoza |

2. UBICACIÓN GEOREFERENCIADA:


Datum: WGS84

Nombre del predio: Ejido Hipólito, Área I.



| Vértice | Latitud Norte | Longitud Oeste |
|---------|----------------|-----------------|
| SEMA 1 | 25° 50' 38.06" | 101° 28' 35.86" |
| 2 | 25° 50' 25.92" | 101° 28' 35.86" |
| 3 | 25° 50' 4.39" | 101° 28' 25.03" |

12:23 08 JUL 2016





SECRETARÍA DE MEDIO AMBIENTE
Y RECURSOS NATURALES

DELEGACIÓN FEDERAL EN EL ESTADO DE COAHUILA DE ZARAGOZA

OFICIO N° SGPA-UARN/1179/COAH/2016
BITÁCORA: 05/F7-0092/01/16

Saltillo, Coahuila de Zaragoza, 23 de Junio de 2016

| | | |
|----|----------------|-----------------|
| 4 | 25° 49' 51.23" | 101° 28' 2.65" |
| 5 | 25° 49' 37.95" | 101° 27' 33.82" |
| 6 | 25° 49' 31.57" | 101° 27' 16.23" |
| 7 | 25° 49' 34.46" | 101° 26' 14.27" |
| 8 | 25° 49' 23.37" | 101° 26' .77" |
| 9 | 25° 49' 14.31" | 101° 25' 34.74" |
| 10 | 25° 49' 8.13" | 101° 25' 16.98" |
| 11 | 25° 49' 4.4" | 101° 25' 6.25" |
| 12 | 25° 48' 57.44" | 101° 24' 43.04" |
| 13 | 25° 48' 44.39" | 101° 24' 35.41" |
| 14 | 25° 48' 44.19" | 101° 24' 35.29" |
| 15 | 25° 48' 26.52" | 101° 24' 15.32" |
| 16 | 25° 48' 26.78" | 101° 23' 54.95" |
| 17 | 25° 48' 27.15" | 101° 23' 26.16" |
| 18 | 25° 48' 25.81" | 101° 23' 19.38" |
| 19 | 25° 47' 53.05" | 101° 22' 50.43" |
| 20 | 25° 47' 47.41" | 101° 22' 45.46" |
| 21 | 25° 45' 56.64" | 101° 23' 21.35" |
| 22 | 25° 45' 15.55" | 101° 23' 35.26" |
| 23 | 25° 45' 5.37" | 101° 23' 38.71" |
| 24 | 25° 43' 50.09" | 101° 24' 4.19" |
| 25 | 25° 42' 3.23" | 101° 26' 20.83" |
| 26 | 25° 41' 47.47" | 101° 26' 40.98" |
| 27 | 25° 42' 4.03" | 101° 27' 17.48" |
| 28 | 25° 41' 58.11" | 101° 28' 59.78" |
| 29 | 25° 42' 9.25" | 101° 35' 21.7" |
| 30 | 25° 44' 57.61" | 101° 35' 25.39" |
| 31 | 25° 48' 43.65" | 101° 34' 43.01" |
| 32 | 25° 49' 5.96" | 101° 33' 44.36" |
| 33 | 25° 51' 1.55" | 101° 28' 40.49" |

Nombre del predio: Ejido Hipólito, Área II.

| Vértice | Latitud Norte | Longitud Oeste |
|---------|----------------|-----------------|
| 1 | 25° 42' 12.03" | 101° 21' 36.15" |
| 2 | 25° 41' 20.34" | 101° 20' 36.85" |
| 3 | 25° 40' 50.46" | 101° 20' 2.31" |



EDIF. LA JOLLA, CALLE REYNOSA No. 431 ESQ. CON BLVD. SALTILLO, COL. LOS MAESTROS, C.P. 25260, SALTILLO, COAHUILA

www.semarnat.gob.mx

Tels: (01844) 4118402 Fax: (01844) 4118408; raul.tamez@coahuila.semarnat.gob.mx



SECRETARÍA DE MEDIO AMBIENTE
Y RECURSOS NATURALES

DELEGACIÓN FEDERAL EN EL ESTADO DE COAHUILA DE ZARAGOZA

OFICIO N° SGPA-UARN/1179/COAH/2016
BITÁCORA: 05/F7-0092/01/16

Saltillo, Coahuila de Zaragoza, 23 de Junio de 2016

| | | |
|----|----------------|-----------------|
| 4 | 25° 39' 4.96" | 101° 18' .36" |
| 5 | 25° 38' 32.07" | 101° 18' 45.03" |
| 6 | 25° 39' 3.35" | 101° 20' 2.54" |
| 7 | 25° 39' 15.22" | 101° 20' 31.92" |
| 8 | 25° 39' 45.1" | 101° 21' 44" |
| 9 | 25° 39' 40.22" | 101° 21' 44.25" |
| 10 | 25° 38' 30.05" | 101° 21' 47.96" |
| 11 | 25° 38' 11.33" | 101° 22' 10.46" |
| 12 | 25° 38' 8.17" | 101° 22' 14.32" |
| 13 | 25° 38' 8.54" | 101° 22' 21.15" |
| 14 | 25° 38' 7.82" | 101° 22' 32.5" |
| 15 | 25° 38' 10.02" | 101° 23' 12.68" |
| 16 | 25° 37' 55.49" | 101° 23' 24.91" |
| 17 | 25° 38' 2.56" | 101° 23' 49.78" |
| 18 | 25° 40' 19.47" | 101° 23' 7.42" |
| 19 | 25° 40' 26.24" | 101° 23' 23.78" |
| 20 | 25° 38' 57.48" | 101° 23' 51.62" |
| 21 | 25° 40' 17.08" | 101° 25' 2.05" |
| 22 | 25° 40' 6.31" | 101° 25' 42.34" |
| 23 | 25° 39' 30.1" | 101° 25' 15.82" |
| 24 | 25° 38' 29" | 101° 27' 2.22" |
| 25 | 25° 38' 57.71" | 101° 27' 22.31" |
| 26 | 25° 40' 10.96" | 101° 26' 5.25" |
| 27 | 25° 40' 18.36" | 101° 26' 14.79" |
| 28 | 25° 41' 4.35" | 101° 24' 56.26" |
| 29 | 25° 41' 56.4" | 101° 24' 43.76" |
| 30 | 25° 41' 58.24" | 101° 24' 33.13" |
| 31 | 25° 41' 48.42" | 101° 24' 32.32" |
| 32 | 25° 42' 2.2" | 101° 24' .87" |
| 33 | 25° 42' 3.08" | 101° 23' 42.24" |
| 34 | 25° 42' 3.21" | 101° 23' 39.48" |

Nombre del predio: RISB 1.

| Vértice | Latitud Norte | Longitud Oeste |
|---------|----------------|-----------------|
| 1 | 25° 41' 56.63" | 101° 31' 8.49" |
| 2 | 25° 43' 55.89" | 101° 30' 49.42" |



EDIE, LA JOLLA, CALLE REYNOSA No. 431 ESQ. CON BLVD. SALTILLO, COL. LOS MAESTROS, C.P. 25260, SALTILLO, COAHUILA
www.semamat.gob.mx

Tels: (01844) 4118402 Fax: (01844) 4118408; raul.tamez@coahuila.semamat.gob.mx



SECRETARÍA DE MEDIO AMBIENTE
Y RECURSOS NATURALES

DELEGACIÓN FEDERAL EN EL ESTADO DE COAHUILA DE ZARAGOZA

OFICIO N° SGPA-UARN/1179/COAH/2016
BITÁCORA: 05/F7-0092/01/16

Saltillo, Coahuila de Zaragoza, 23 de Junio de 2016

| | | |
|----|----------------|-----------------|
| 3 | 25° 43' 19.71" | 101° 29' 4.43" |
| 4 | 25° 42' 47.41" | 101° 27' 58.59" |
| 5 | 25° 42' 28.15" | 101° 26' 49.34" |
| 6 | 25° 41' 58.79" | 101° 27' 18.19" |
| 7 | 25° 41' 52.97" | 101° 28' 57.66" |
| 8 | 25° 41' 54.08" | 101° 29' 47.45" |
| 9 | 25° 41' 54.7" | 101° 30' 14.28" |
| 10 | 25° 41' 55.43" | 101° 30' 26.72" |
| 11 | 25° 41' 55.8" | 101° 30' 46.14" |
| 12 | 25° 41' 56.38" | 101° 30' 59.63" |
| 13 | 25° 41' 56.51" | 101° 31' 4.26" |

Nombre del predio: RISB 2.

| Vértice | Latitud Norte | Longitud Oeste |
|---------|----------------|-----------------|
| 1 | 25° 43' 14.61" | 101° 33' 4.97" |
| 2 | 25° 43' 52.7" | 101° 32' 54.42" |
| 3 | 25° 44' 25.08" | 101° 32' 28.32" |
| 4 | 25° 44' 41.57" | 101° 32' 9.66" |
| 5 | 25° 43' 55.89" | 101° 30' 49.42" |
| 6 | 25° 43' 2.2" | 101° 30' 58.02" |
| 7 | 25° 41' 56.59" | 101° 31' 8.51" |
| 8 | 25° 41' 56.59" | 101° 31' 11.57" |
| 9 | 25° 41' 57.68" | 101° 31' 31.15" |
| 10 | 25° 42' 1.02" | 101° 33' 22.48" |

Nombre del predio: RISB 3.

| Vértice | Latitud Norte | Longitud Oeste |
|---------|----------------|-----------------|
| 1 | 25° 44' 52.18" | 101° 35' 25.24" |
| 2 | 25° 46' 20.31" | 101° 35' 9.08" |
| 3 | 25° 45' 48.03" | 101° 33' 58.93" |
| 4 | 25° 45' 20.85" | 101° 33' .09" |
| 5 | 25° 44' 52.7" | 101° 32' 25.93" |
| 6 | 25° 44' 43.34" | 101° 32' 12.07" |
| 7 | 25° 44' 41.58" | 101° 32' 9.66" |
| 8 | 25° 44' 32.66" | 101° 32' 19.79" |



EDIF. LA JOLLA, CALLE REYNOSA No. 431 ESQ. CON BLVD. SALTILLO, COL. LOS MAESTROS, C.P. 25260, SALTILLO, COAHUILA

www.semarnat.gob.mx

Tels: (01844) 4118402 Fax: (01844) 4118408; raul.tamez@coahuila.semarnat.gob.mx



SECRETARÍA DE MEDIO AMBIENTE
Y RECURSOS NATURALES

DELEGACIÓN FEDERAL EN EL ESTADO DE COAHUILA DE ZARAGOZA

OFICIO N° SGPA-UARN/1179/COAH/2016

BITÁCORA: 05/F7-0092/01/16

Saltillo, Coahuila de Zaragoza, 23 de Junio de 2016

| | | |
|----|----------------|-----------------|
| 9 | 25° 44' 25.17" | 101° 32' 28.31" |
| 10 | 25° 43' 56.81" | 101° 32' 51.19" |
| 11 | 25° 43' 52.68" | 101° 32' 54.39" |
| 12 | 25° 43' 57.09" | 101° 35' 24.44" |

Nombre del predio: RISB 4.

| Vértice | Latitud Norte | Longitud Oeste |
|---------|----------------|-----------------|
| 1 | 25° 42' 3.93" | 101° 35' 21.63" |
| 2 | 25° 43' 57" | 101° 35' 24.34" |
| 3 | 25° 43' 53.66" | 101° 33' 27.3" |
| 4 | 25° 43' 52.53" | 101° 32' 54.4" |
| 5 | 25° 43' 14.59" | 101° 33' 5.12" |
| 6 | 25° 42' 1.02" | 101° 33' 22.48" |

Nombre del predio: RISB 5.

| Vértice | Latitud Norte | Longitud Oeste |
|---------|----------------|-----------------|
| 1 | 25° 43' 55.26" | 101° 24' 34.25" |
| 2 | 25° 48' 19.62" | 101° 23' 18.52" |
| 3 | 25° 47' 41.66" | 101° 22' 46.25" |
| 4 | 25° 43' 45.58" | 101° 24' 4.25" |
| 5 | 25° 41' 41.61" | 101° 26' 46.52" |
| 6 | 25° 41' 58.2" | 101° 27' 17.94" |
| 7 | 25° 42' 7.71" | 101° 27' 8.42" |
| 8 | 25° 42' 20.54" | 101° 26' 55.31" |
| 9 | 25° 42' 27.18" | 101° 26' 49.24" |
| 10 | 25° 42' 31.64" | 101° 26' 44.74" |
| 11 | 25° 42' 53.84" | 101° 26' 23.51" |
| 12 | 25° 42' 58.48" | 101° 26' 18.84" |
| 13 | 25° 43' 15.35" | 101° 26' 7.7" |
| 14 | 25° 43' 20.44" | 101° 26' 4.34" |
| 15 | 25° 43' 28.71" | 101° 25' 52.94" |
| 16 | 25° 43' 37.8" | 101° 25' 39.89" |

3. SUPERFICIES, VOLÚMENES, PRODUCTO Y ANUALIDADES:



EDIF. LA JOLLA, CALLE REYNOSA No. 431 ESQ. CON BLVD. SALTILLO, COL. LOS MAESTROS, C.P. 25260, SALTILLO, COAHUILA

www.semamat.gob.mx

Tels: (01844) 4118402 Fax: (01844) 4118408; raul.tamez@coahuila.semamat.gob.mx

Página 5



SECRETARÍA DE MEDIO AMBIENTE
Y RECURSOS NATURALES

DELEGACIÓN FEDERAL EN EL ESTADO DE COAHUILA DE ZARAGOZA

OFICIO N° SGPA-UARN/1179/COAH/2016
BITÁCORA: 05/F7-0092/01/16

Saltillo, Coahuila de Zaragoza, 23 de Junio de 2016

Superficie total: 32,305.41 ha
Superficie total a aprovechar: 7,634.08 ha
Especie(s) y parte(s) por aprovechar:

Hierba de *Euphorbia antisiphilitica*
hojas de *Lippia graveolens (berlandieri)*
cogollos de *Agave lecheguilla*

Cantidad total por aprovechar:

Euphorbia antisiphilitica 3,068,174.10 Kilogramos
Lippia graveolens (berlandieri) 83,334.92 Kilogramos
Agave lecheguilla 2,866,213.34 Kilogramos

Para la superficie a intervenir de 7,634.08 ha, se extraerán los volúmenes propuestos en el Estudio Técnico, conforme al siguiente calendario de aprovechamiento:

A anualidad: 1

| A anualidad | Fecha de Inicio | Fecha de Término | Nombre del predio | Especie(s) (nombre científico) | Superficie (ha) | Cantidad (m³, lt ó kg) | Áreas de corta |
|-------------|-----------------|------------------|-------------------|--|-----------------|------------------------|----------------|
| 1 | 23/06/16 | 22/06/17 | Ejido Hipólito | <i>Agave lecheguilla</i> | 1,619.90 | 568,078.20 | Rodal I. |
| 1 | 23/06/16 | 22/06/17 | Ejido Hipólito | <i>Euphorbia antisiphilitica</i> | 1,619.90 | 1,111,560.32 | Subrodal I. |
| 1 | 23/06/16 | 22/06/17 | Ejido Hipólito | <i>Lippia graveolens (berlandieri)</i> | 1,619.90 | 17,704.86 | Rodal I. |

Subtotal A anualidad: 1

1,697,343.38

A anualidad: 2

| A anualidad | Fecha de Inicio | Fecha de Término | Nombre del predio | Especie(s) (nombre científico) | Superficie (ha) | Cantidad (m³, lt ó kg) | Áreas de corta |
|-------------|-----------------|------------------|-------------------|--|-----------------|------------------------|----------------|
| 2 | 23/06/17 | 22/06/18 | Ejido Hipólito | <i>Agave lecheguilla</i> | 1,551.50 | 554,091.19 | Rodal II. |
| 2 | 23/06/17 | 22/06/18 | Ejido Hipólito | <i>Euphorbia antisiphilitica</i> | 1,551.50 | 536,758.56 | Subrodal II. |
| 2 | 23/06/17 | 22/06/18 | Ejido Hipólito | <i>Lippia graveolens (berlandieri)</i> | 1,551.50 | 16,957.27 | Rodal II. |

Subtotal A anualidad: 2

1,107,807.02



EDIF. LA JOLLA, CALLE REYNOSA No. 431 ESQ. CON BLVD. SALTILLO, COL. LOS MAESTROS, C.P. 25260, SALTILLO, COAHUILA

www.semamat.gob.mx

Tels: (01844) 4118402 Fax: (01844) 4118408; raul.tamez@coahuila.semamat.gob.mx



SECRETARÍA DE MEDIO AMBIENTE
Y RECURSOS NATURALES

DELEGACIÓN FEDERAL EN EL ESTADO DE COAHUILA DE ZARAGOZA

OFICIO N° SGPA-UARN/1179/COAH/2016

BITÁCORA: 05/F7-0092/01/16

Saltillo, Coahuila de Zaragoza, 23 de Junio de 2016

Anualidad: 3

| Anualidad | Fecha de Inicio | Fecha de Término | Nombre del predio | Especie(s) (nombre científico) | Superficie (ha) | Cantidad (m³, lt ó kg) | Áreas de corta |
|-----------|-----------------|------------------|-------------------|--|-----------------|------------------------|----------------|
| 3 | 23/06/18 | 22/06/19 | Ejido Hipólito | <i>Agave lecheguilla</i> | 1,610.50 | 632,831.16 | Rodal III. |
| 3 | 23/06/18 | 22/06/19 | Ejido Hipólito | <i>Euphorbia antisiphilitica</i> | 1,610.50 | 186,249.96 | Subrodal III. |
| 3 | 23/06/18 | 22/06/19 | Ejido Hipólito | <i>Lippia graveolens (berlandieri)</i> | 1,610.50 | 17,602.12 | Rodal III. |

Subtotal Anualidad: 3

836,683.24

Anualidad: 4

| Anualidad | Fecha de Inicio | Fecha de Término | Nombre del predio | Especie(s) (nombre científico) | Superficie (ha) | Cantidad (m³, lt ó kg) | Áreas de corta |
|-----------|-----------------|------------------|-------------------|--|-----------------|------------------------|----------------|
| 4 | 23/06/19 | 22/06/20 | Ejido Hipólito | <i>Agave lecheguilla</i> | 1,296.50 | 454,665.95 | Rodal IV. |
| 4 | 23/06/19 | 22/06/20 | Ejido Hipólito | <i>Euphorbia antisiphilitica</i> | 1,296.50 | 780,552.00 | Subrodal IV. |
| 4 | 23/06/19 | 22/06/20 | Ejido Hipólito | <i>Lippia graveolens (berlandieri)</i> | 1,296.50 | 14,170.23 | Rodal IV. |

Subtotal Anualidad: 4

1,249,388.18

Anualidad: 5

| Anualidad | Fecha de Inicio | Fecha de Término | Nombre del predio | Especie(s) (nombre científico) | Superficie (ha) | Cantidad (m³, lt ó kg) | Áreas de corta |
|-----------|-----------------|------------------|-------------------|--|-----------------|------------------------|----------------|
| 5 | 23/06/20 | 22/06/21 | Ejido Hipólito | <i>Euphorbia antisiphilitica</i> | 1,546.30 | 453,053.23 | Subrodal V. |
| 5 | 23/06/20 | 22/06/21 | Ejido Hipólito | <i>Lippia graveolens (berlandieri)</i> | 1,546.30 | 16,900.44 | Rodal V. |
| 5 | 23/06/20 | 22/06/21 | Ejido Hipólito | <i>Agave lecheguilla</i> | 1,546.30 | 666,546.84 | Rodal V. |

Subtotal Anualidad: 5

1,136,500.51



EDIF. LA JOLLA, CALLE REYNOSA No. 431 ESQ. CON BLVD. SALTILLO, COL. LOS MAESTROS, C.P. 25260, SALTILLO, COAHUILA

www.semamat.gob.mx

Tels: (01844) 4118402 Fax: (01844) 4118408; raul.tamez@coahuila.semamat.gob.mx

Página 7



SECRETARÍA DE MEDIO AMBIENTE
Y RECURSOS NATURALES

DELEGACIÓN FEDERAL EN EL ESTADO DE COAHUILA DE ZARAGOZA

OFICIO N° SGPA-UARN/1179/COAH/2016
BITÁCORA: 05/F7-0092/01/16

Saltillo, Coahuila de Zaragoza, 23 de Junio de 2016

Total

6,027,722.33

1. VIGENCIA

Hasta el 22 de Junio de 2021.

- El responsable de la ejecución del Estudio Técnico será el (la) GILBERTO RODRIGUEZ VAZQUEZ, inscrito en el Registro Forestal Nacional, en el Libro COAH, Tipo UI, Volumen 1, Número 7, que será responsable solidario con el titular del aprovechamiento forestal, conforme a lo dispuesto por el artículo 108, fracción II, de la Ley General de Desarrollo Forestal Sustentable.
- El código de identificación que deberá indicarse en la documentación que utilice para acreditar la legal procedencia de las materias primas forestales no maderables que se obtengan del aprovechamiento será:

| Nombre del predio | Código de identificación |
|-------------------|--------------------------|
| Ejido Hipólito | N-05-027-HIP-002/16 |

- Además de las restricciones de protección ecológica previstas en el Estudio Técnico, se deberán cumplir en lo conducente, los criterios y especificaciones técnicas establecidas en las Normas Oficiales Mexicanas NOM-060-SEMARNAT-1994, NOM-061-SEMARNAT-1994 y:

| NOM que regula su aprovechamiento | Parte por aprovechar | Nombre científico |
|---|----------------------|--|
| NOM-018-SEMARNAT-1999: Que establece los procedimientos, criterios y especificaciones técnicas y administrativas para realizar el aprovechamiento sostenible de la hierba de candellilla, transporte y almacenamiento del cerote. | Hierba | <i>Euphorbia antisyphilitica</i> |
| NOM-007-SEMARNAT-1997: Que establece los procedimientos, criterios y especificaciones para realizar el aprovechamiento, transporte y almacenamiento de ramas, hojas o pencas, flores, frutos y semillas. | hojas | <i>Lippia graveolens (berlandieri)</i> |
| NOM-008-SEMARNAT-1996: Que establece los procedimientos, criterios y especificaciones para realizar el aprovechamiento, transporte y almacenamiento de cogollos. | cogollos | <i>Agave lecheguilla</i> |

SEGUNDO. Con fundamento en el artículo 16, fracciones VII y IX, de la Ley Federal de Procedimiento



EDIF. LA JOLLA, CALLE REYNOSA No. 431 ESQ. CON BLVD. SALTILLO, COL. LOS MAESTROS, C.P. 25260, SALTILLO, COAHUILA
www.semarnat.gob.mx

Tels: (01844) 4118402 Fax: (01844) 4118408; raul.tamez@coahuila.semarnat.gob.mx



SECRETARÍA DE MEDIO AMBIENTE
Y RECURSOS NATURALES

DELEGACIÓN FEDERAL EN EL ESTADO DE COAHUILA DE ZARAGOZA

OFICIO N° SGPA-UARN/1179/COAH/2016

BITÁCORA: 05/F7-0092/01/16

Saltillo, Coahuila de Zaragoza, 23 de Junio de 2016

Administrativo, se hace de su conocimiento que:

1. En caso de terminación de la prestación de servicios técnicos forestales del responsable de dirigir la ejecución del Estudio Técnico, deberá dar aviso a la Secretaría mediante escrito libre, dentro de los treinta días hábiles siguientes a dicha terminación, conforme a lo dispuesto por el artículo 83, párrafo primero, del Reglamento de la Ley General de Desarrollo Forestal Sustentable, publicado en el Diario Oficial de la Federación el día 21 de febrero de 2005, vigente a partir del día 23 de marzo de 2005.

Asimismo, en caso de cambio de prestador de servicios técnicos forestales, deberá avisar por escrito en un plazo no mayor de quince días hábiles después de realizado el cambio, conforme a lo dispuesto por el artículo 83, párrafo segundo, del Reglamento de la Ley General de Desarrollo Forestal Sustentable.
2. La movilización de las materias primas resultantes del aprovechamiento deberá hacerla en apego a lo establecido en el artículo 115 de la Ley General de Desarrollo Forestal Sustentable, así como 95 y 96 del Reglamento de la Ley General de Desarrollo Forestal Sustentable.
3. Los trámites de solicitud de remisiones forestales para el transporte de materias primas forestales que se obtengan del aprovechamiento forestal no maderable, deberá realizarlos ante esta Delegación Federal, órgano que cuenta con las atribuciones establecidas para tal efecto en el artículo 40, fracción XXXIII, del Reglamento Interior de la Secretaría de Medio Ambiente y Recursos Naturales, publicado en el Diario Oficial de la Federación el día 26 de noviembre de 2012.
4. De conformidad con el artículo 62, fracción IX, de la Ley General de Desarrollo Forestal Sustentable, deberá presentar anualmente un informe que señale las distintas actividades realizadas en la ejecución, desarrollo y cumplimiento del Estudio Técnico. El informe anual deberá contener la información de enero a diciembre y presentarse dentro del primer bimestre siguiente al año que se informe.
5. Con fundamento en el artículo 160 de la Ley General de Desarrollo Forestal Sustentable, los propietarios y poseedores deberán dar las facilidades al personal autorizado para la realización de visitas u operativos de inspección; en caso contrario, se aplicarán las medidas de seguridad y sanciones conforme a lo dispuesto por la citada Ley y las demás disposiciones legales y reglamentarias aplicables.
6. De conformidad con lo establecido con el artículo 5° de la Ley General de Desarrollo Forestal Sustentable: *"La propiedad de los recursos forestales comprendidos dentro del territorio nacional corresponde a los ejidos, las comunidades, pueblos y comunidades indígenas, personas físicas o morales, la Federación, los Estados, el Distrito Federal y los Municipios que sean propietarios de los terrenos donde aquéllos se ubiquen. Los procedimientos establecidos por esta Ley no alterarán el régimen de*



EDIF. LA JOLLA, CALLE REYNOSA No. 431 ESQ. CON BLVD. SALTILLO, COL. LOS MAESTROS, C.P. 25260, SALTILLO, COAHUILA

www.semamat.gob.mx

Tels: (01844) 4118402 Fax: (01844) 4118408; raul.tamez@coahuila.semamat.gob.mx

Página 9



SECRETARÍA DE MEDIO AMBIENTE
Y RECURSOS NATURALES

DELEGACIÓN FEDERAL EN EL ESTADO DE COAHUILA DE ZARAGOZA

OFICIO N° SGPA-UARN/1179/COAH/2016
BITÁCORA: 05/F7-0092/01/16

Saltillo, Coahuila de Zaragoza, 23 de Junio de 2016.

propiedad de dichos terrenos".

7. De acuerdo con lo dispuesto por el artículo 18 del Reglamento de la Ley General de Desarrollo Forestal Sustentable, en caso de requerir la constancia de inscripción en el Registro Forestal Nacional relativa a su aviso, deberá presentar ante esta unidad administrativa la solicitud respectiva y el pago de derechos correspondiente conforme a la Ley Federal de Derechos.

TERCERO. Notifíquese el presente oficio a Lorenzo Martínez Muñiz, a través de su representante o apoderado, o bien, por conducto de persona autorizada para tal fin, por alguno de los medios previstos por los artículos 35, 36 y demás relativos de la Ley Federal de Procedimiento Administrativo.

Sin otro particular, reciba un cordial saludo.

**ATENTAMENTE
EL DELEGADO FEDERAL**

LIC. RAÚL FERNANDO TAMEZ ROBLEDO

C.c.p. Ing.- Raúl Xavier González Valdés.- Delegado Federal de la Profepa en Coahuila.- Presente.
Biol.- Eglantina Canales Gutiérrez.- Secretaria de Medio Ambiente del Gobierno del Estado de Coahuila. - Presente.
Biol. Hesiquio Benítez Díaz.- Director General de Cooperación Internacional e Implementación de la CONABIO.-Presente.
Ing.- Carlos Galván Tello.- Gerente de la Conafor en Coahuila.- Presente.
Ing.- Gilberto Rodríguez Vázquez.- Prestador de Servicios Técnicos Forestales.- Presente.
Expediente.

RFTR/RARA/JGGV/ YELA/FJEC/mms.

