



Área que clasifica. - Dirección General de Zona Federal Marítimo Terrestre y Ambientes Costeros.

Identificación del documento. - Versión pública de la presente autorización. Correspondiente a la solicitud de concesión, cuyo número de identificación se encuentra en el encabezado de la misma.

Partes clasificadas. - Domicilio personal.

Fundamento Legal. - La clasificación de la información confidencial se realiza con fundamento en los artículos 113, fracción I, de la Ley Federal de Transparencia y Acceso a la Información Pública y 116 primer párrafo de la Ley General de Transparencia y Acceso a la Información Pública.

Razones. - Por tratarse de datos personales concernientes a una persona identificada o identificable. Los cuales no estarán sujetos a temporalidad alguna y sólo podrán tener acceso a ellos los titulares de la misma, sus representantes y los Servidores Públicos facultados para ello.

Firma del titular. - Lic. Carlos Sánchez Gasca.

Fecha y número del acta de la sesión del Comité donde se aprobó la versión pública. - Resolución 01/2017 en la sesión celebrada el 27 de enero de 2017.



SEMARNAT

SECRETARÍA DE
MEDIO AMBIENTE
Y RECURSOS NATURALES



SUBSECRETARÍA DE GESTIÓN
PARA LA PROTECCIÓN AMBIENTAL
DIRECCIÓN GENERAL DE ZONA FEDERAL
MARÍTIMO TERRESTRE Y AMBIENTES COSTEROS

SGPA-DGZFM-TAC- 3580 /16

Expediente: 443/CAMP/2012
16.27S.714.1.3-18/2012
Bitácora: 04/KU-0054/02/12

Ciudad de México, **28 SEP 2016**

LIC. ROCÍO ADRIANA ABREU ARTIÑANO

Delegada Federal de la SEMARNAT

en el estado de Campeche

Avenida Prolongación Tormenta x Flores No. 11,
colonia Las Flores, C.P. 24097, Campeche, Campeche

P R E S E N T E

398

Anexo al presente oficio remito a usted en duplicado la concesión DGZF- /16 a favor de **Eduardo Gómez Rosales** respecto de una superficie de 3,076.55 m² de zona federal marítimo terrestre y terrenos ganados al mar, ubicada en calle 20 sin número, colonia Puntilla, localidad de Ciudad del Carmen, municipio de Carmen, estado de Campeche, a efecto de obtener su apoyo para entregar el instrumento jurídico, salvo que usted advierta alguna causa por la que no sea procedente su entrega, conforme a lo dispuesto en el artículo 9 de la Ley Federal de Procedimiento Administrativo. Agradeceré que la concesión original sea entregada en un lapso no mayor de 15 días hábiles posteriores a su recepción.

En caso de ocupar la superficie en comento, el concesionario deberá presentar previo a su entrega, las constancias de haber cubierto los pagos de derechos por uso, goce y/o aprovechamiento de la zona federal marítimo terrestre. Dichos documentos, al igual que la copia en papel bond del título debidamente firmado de recibido por el beneficiario deberán ser remitidos a esta unidad administrativa dentro de los 5 días hábiles siguientes a su notificación. Al notificar y entregar el presente resolutivo, le solicito dar vista con copia del mismo al municipio correspondiente para efectos del cobro de derechos.


Le envío un cordial saludo.


**ATENTAMENTE
SUFRAGIO EFECTIVO, NO REELECCIÓN
EL DIRECTOR GENERAL**

LIC. CARLOS SÁNCHEZ GASCA

c.c.p. Q.F.B. Martha Garcíaarivas Palmeros. Subsecretaria de Gestión para la Protección Ambiental. Para su conocimiento.
Lic. Gabriel Mena Rojas.- Titular de la Unidad Coordinadora de Delegaciones.- Para su conocimiento.
Dirección General de Impacto Ambiental y Zona Federal Marítimo Terrestre de la PROFEPA. Para su conocimiento.

LQV*CACR*MC5H





802



SEMARNAT

SECRETARÍA DE
MEDIO AMBIENTE
Y RECURSOS NATURALES

CONCESIÓN DGZF- 398

EXPEDIENTE: 443/CAMP/20

16.27S.714.1.3-18/2012

Concesionario: EDUARDO GÓMEZ ROSALES
Estado: CAMPECHE
Municipio: CARMEN
Superficie: 3,076.55 m²
Vigencia: QUINCE AÑOS
Uso autorizado: ÁREA DE TARQUINA Y PATIO
DE MANIOBRAS
Uso fiscal: GENERAL



Ciudad de México, 28 SEP 2016

TÍTULO DE CONCESIÓN

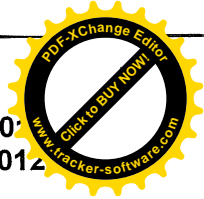
QUE EL GOBIERNO FEDERAL POR CONDUCTO DE LA SECRETARÍA DE MEDIO AMBIENTE Y RECURSOS NATURALES, A TRAVÉS DE LA DIRECCIÓN GENERAL DE ZONA FEDERAL MARÍTIMO TERRESTRE Y AMBIENTES COSTEROS, OTORGA A FAVOR DE EDUARDO GÓMEZ ROSALES.

LIC. CARLOS SÁNCHEZ GASCA, Director General de Zona Federal Marítimo Terrestre y Ambientes Costeros, con fundamento en lo dispuesto en los artículos 32 bis fracciones VIII y XXXIX de la Ley Orgánica de la Administración Pública Federal; 3 fracciones II y III, 6 fracciones I, II y IX, 7 fracciones IV y V, 8, 11, 13, 16, 18, 19, 28 fracciones I, II, V y XII, 72, 73 fracciones I, II, III, IV y último párrafo, 74, 75, 76, 77 fracción I, 107 fracciones II y III, 119, 120, 151; 1, 2 y 7 transitorios de la Ley General de Bienes Nacionales publicada en el Diario Oficial de la Federación el 20 de mayo de 2004; 1, 2, 3, 5, 6, 7, 14, 23, 26, 27, 29, 35, 36, 38, 40, 42, 44, 47, 50 y 55 del Reglamento para el Uso y Aprovechamiento del Mar Territorial, Vías Navegables, Playas, Zona Federal Marítimo Terrestre y Terrenos Ganados al Mar; 194-D, 232-C, 234 y 235 de la Ley Federal de Derechos; 1, 3, 13, 19, 20, 46, 69-A, 83, 85 y 86 de la Ley Federal de Procedimiento Administrativo; 31 fracciones I y XIV del Reglamento Interior de esta Secretaría, y de conformidad con el ACUERDO por el que se da a conocer el formato único de trámites de solicitud para el uso y aprovechamiento de playas, zona federal marítimo terrestre, terrenos ganados al mar o a cualquier otro depósito formado con aguas marítimas, competencia de la Secretaría de Medio Ambiente y Recursos Naturales y se establecen las medidas de simplificación administrativa que se indican, publicado en el Diario Oficial de la Federación el 8 de febrero de 2011, otorga la presente concesión al tenor de las siguientes bases y condiciones:

En lo sucesivo, en el texto de este instrumento, a la Secretaría de Medio Ambiente y Recursos Naturales se le denominará **LA SECRETARÍA** y a **Eduardo Gómez Rosales** se le denominará **EL CONCESIONARIO**.

B A S E S

- I. **EL CONCESIONARIO** acreditó su nombre, ser mayor de edad y tener la nacionalidad mexicana con el acta de nacimiento que exhibió y obra agregada al expediente que le fue asignado; con formato oficial recibido el 13 de febrero de 2012 por esta Secretaría a través de las oficinas del Espacio de Contacto Ciudadano de la delegación federal en el estado de Campeche solicitó se le otorgara en concesión una superficie de 3,076.547 m² de zona federal marítimo terrestre y terrenos ganados al mar ubicada en calle 20 s/n, colonia Puntilla, localidad Ciudad del Carmen, municipio de Carmen, estado de Campeche, para uso de



SEMARNAT

SECRETARÍA DE
MEDIO AMBIENTE
Y RECURSOS NATURALES

general: área de tarquina, patio de maniobra.

Para los efectos de la presente concesión, **EL CONCESIONARIO** señaló como domicilio

ELIMINADO: un párrafo con tres renglones. Fundamento legal: artículo 116 de la Ley General de Transparencia y Acceso a Información Pública y 113 fracción I de la Ley Federal de Transparencia y Acceso a Información Pública. En virtud de que contiene domicilio personal de persona física titular de la presente autorización. Ya que los datos personales concernientes a una persona identificada o identificable, no estarán sujetos a temporalidad alguna y sólo podrán tener acceso a ella los titulares de la misma, sus representantes y los Servidores Públicos facultados para ello.

Federal Marítimo Terrestre y Ambientes Costeros constató que la superficie solicitada varía en relación con la resultante del análisis topográfico, por lo que la superficie a concesionar es la que se determina en la condición primera del presente título. Asimismo, el uso solicitado se clasifica en los términos de la condición primera del presente título.

- II. Que de la solicitud que dio origen al presente título, se concluye que el uso y aprovechamiento que se pretende dar a la zona federal marítimo terrestre, materia de esta concesión, no se contrapone con el plan de desarrollo urbano de la región, de acuerdo con la constancia de uso de suelo con oficio DDU-US-C-035/06/11, de 24 de agosto de 2011, emitida por la Dirección de Desarrollo Urbano del H. Ayuntamiento Constitucional de Carmen, Campeche.
- III. Que la Delegación Federal de la Semarnat en el estado de Campeche, emitió resolución de Impacto Ambiental con número de oficio SEMARNAT/SGPA/UGA/DIA/311/2010, de fecha 30 de junio de 2010; que la Delegación Federal de la PROFEPA en el estado de Campeche, emitió el Acuerdo de Emplazamiento No. PFPA/11.1.5/2C.27.5/01747-2013-099 EXPEDIENTE No. PFPA/11.3/2C.27.5/00021-13 de fecha 22 de julio de 2013, así como la resolución administrativa No. PFPA/11.1.5/02214-2013-0154 EXPEDIENTE No. PFPA/11.3/2C.27.5/00021-13, de fecha 27 de septiembre de 2013.

Para el otorgamiento del presente título, a fin de promover el aprovechamiento óptimo y adecuado de los bienes federales materia del mismo, fueron considerados los planes y programas de desarrollo urbano y de ordenamiento ecológico, a través de las correspondientes constancias estatales o municipales. También, se consideró la satisfacción de los requerimientos de la navegación y el comercio marítimo, de la defensa del país, del impulso a las actividades de pesca y acuicultura, y del fomento de las actividades turísticas y recreativas, y la protección a los recursos naturales, mediante la valoración de la información y documentos que indicaron que con el otorgamiento del título se favorecerán tales actividades; y por la consideración de que la ausencia de elementos que indicaran obstáculos o riesgos para dicha satisfacción, permitía presumir favorable el otorgamiento del título en cuestión.



SEMARNAT

SECRETARÍA DE
MEDIO AMBIENTE
Y RECURSOS NATURALES

De igual manera, se determinó que con la información y documentación que fue proporcionada respecto al monto de la inversión, al plazo de amortización de ésta, al beneficio social y económico que significa para la región o localidad y a la necesidad de la actividad y del servicio a prestarse, se justifica el uso autorizado y la vigencia determinada en el presente título.

En caso de reversión, ésta se valorará y determinará en términos del Capítulo VI de las condiciones del presente título.

- IV. La solicitud de concesión fue presentada por escrito ante la Secretaría, debidamente firmada y en los términos de lo dispuesto por la ley de la materia y el reglamento condigno.

Esta concesión se otorga al tenor de las siguientes:

CONDICIONES CAPÍTULO I DEL OBJETO DE LA CONCESIÓN

PRIMERA.- La presente concesión tiene por objeto otorgar a **EL CONCESIONARIO** el derecho de usar, ocupar y aprovechar una superficie de **3,076.55 m²** (tres mil setenta y seis punto cincuenta y cinco metros cuadrados) de zona federal marítimo terrestre y terrenos ganados al mar, con las obras que existen en la misma y que consisten en: **Bodega uno de 25.00 por 15.00 metros construida a base de bloques, techo de lámina, portón de metal, piso de concreto, bodega dos de 4.00 por 6.00 metros construida a base de bloque y techo de lámina, portón de metal, piso de concreto, patio de maniobras, muro de contención perimetral y área tarquina**, así como autorizar las obras proyectadas consistentes en: **modificación de la ubicación de la tarquina para depósito de material de dragado para desazolve de la zona de embarcadero del restaurante La Red**, ubicada en calle 20 sin número, colonia Puntilla, localidad de Ciudad del Carmen, municipio de Carmen, estado de Campeche, exclusivamente para uso de **área de tarquina y patio de maniobras**, que para los efectos de la determinación del pago de los derechos que deberá realizar **EL CONCESIONARIO**, de conformidad con el artículo 232-C de la Ley Federal de Derechos vigente, se clasifica como uso **general** con las siguientes medidas y coordenadas:

Cuadro de coordenadas de zona federal marítimo terrestre:

V	COORDENADAS	
	Y	X
PM1211	624,023.446	2,060,280.231
PM1211'	624,018.990	2,060,277.568
ZF1	624,021.413	2,060,285.725
ZF2	624,022.902	2,060,291.396



EXPEDIENTE: 443/CAMP/20
16.27S.714.1.3-18/2012

SEMARNAT

SECRETARÍA DE
MEDIO AMBIENTE
Y RECURSOS NATURALES

ZF3	624,025.322	2,060,304.433
ZF1255'	624,025.181	2,060,305.932
ZF1256	624,048.820	2,060,322.610
ZF1257	624,077.081	2,060,346.596
ZF1257'	624,078.673	2,060,347.947
PM1213'	624,107.944	2,060,346.559
PM1213'	624,090.022	2,060,331.347
PM1212	624,061.080	2,060,306.783
PM1211	624,023.446	2,060,280.231

Superficie: 1,794.87 m²

Cuadro de coordenadas de terrenos ganados al mar:

V	COORDENADAS	
	Y	X
ZF1255	624,025.181	2,060,305.932
V-1	624,024.378	2,060,314.462
V-2	624,019.792	2,060,335.673
V-3	624,019.244	2,060,346.145
V-4	624,044.414	2,060,347.415
V-5	624,053.429	2,060,347.953
ZF1257'	624,078.673	2,060,347.947
ZF1257	624,077.081	2,060,346.596
ZF1256	624,048.820	2,060,322.610
ZF1255	624,025.181	2,060,305.932

Superficie: 1,281.68 m²

Superficie total: 3,076.55 m²

Las medidas y coordenadas a que se refiere el párrafo anterior concuerdan con la descripción técnica-topográfica aprobada por la Dirección General de Zona Federal Marítimo Terrestre y Ambientes Costeros.

Los terrenos ganados al mar otorgados en concesión están condicionados a los estudios técnicos necesarios definidos por esta dirección para identificar y deslindar dichos terrenos, con base en los artículos 124 y 125 de la Ley General de Bienes Nacionales y el artículo 40 del Reglamento para el Uso y Aprovechamiento del Mar Territorial, Vías Navegables, Playas, Zona Federal Marítimo Terrestre y Terrenos Ganados al Mar.

En virtud de que al momento de la expedición de la presente concesión no existe delimitación oficial de la superficie concesionada, con base en los principios de economía, celeridad, eficacia, legalidad y buena fe a que se refiere el artículo 13 de la Ley Federal de Procedimiento Administrativo, la superficie indicada queda sujeta a las reglas que prevén los artículos 119,



SEMARNAT

SECRETARÍA DE
MEDIO AMBIENTE
Y RECURSOS NATURALES

122, 124 y 125 de la Ley General de Bienes Nacionales; 18, 20, 38, 39, 40, 42 y 43 del Reglamento para el Uso y Aprovechamiento del Mar Territorial, Vías Navegables, Playas, Zona Federal Marítimo Terrestre y Terrenos Ganados al Mar; por lo que es facultad exclusiva de **LA SECRETARÍA**, realizar y autorizar los estudios correspondientes para su determinación y delimitación en términos de lo dispuesto por el artículo 31 del Reglamento Interior de la Secretaría de Medio Ambiente y Recursos Naturales; pudiendo en cualquier momento modificar la superficie cuyo uso se autoriza y es obligación de **EL CONCESIONARIO** cubrir los gastos de deslinde del área concesionada, en términos de lo dispuesto por el artículo 29 fracción V del Reglamento mencionado.

SEGUNDA.- La presente concesión no crea derechos reales a favor de **EL CONCESIONARIO**, otorgándole exclusivamente el derecho de usar, ocupar y aprovechar los terrenos concesionados.

CAPÍTULO II DE LA VIGENCIA DE LA CONCESIÓN

TERCERA.- De conformidad con el artículo 9 de la Ley Federal de Procedimiento Administrativo, la presente concesión se otorga por un término de **quince años**, contados a partir del día siguiente de su notificación.

CUARTA.- La presente concesión no se entenderá prorrogada al término de su vigencia por el simple hecho de que **EL CONCESIONARIO** continúe ocupando el área y siga cubriendo el pago de los derechos correspondientes.

CAPÍTULO III DE LAS OBLIGACIONES DE EL CONCESIONARIO

QUINTA.- EL CONCESIONARIO se obliga a:

- I. Ejecutar únicamente el uso, aprovechamiento o explotación consignado en la concesión.
- II. Iniciar el ejercicio de los derechos consignados en la concesión en un plazo no mayor de treinta días.
- III. Abstenerse de realizar, sin previa autorización de **LA SECRETARÍA**, cualquier acto que tenga por objeto impedir el libre acceso al litoral y garantizar el libre tránsito por la playa y zona federal marítimo terrestre, para cuyo efecto establecerá accesos específicos con este objeto, en el entendido de que **LA SECRETARÍA** podrá determinar el establecimiento de los accesos que se consideren necesarios.
- IV. Queda estrictamente prohibido delimitar la zona concesionada con cercas, alambradas, bardas, setos o cualquier otro elemento semejante que impida el libre tránsito peatonal del bien de uso común, sin previa autorización de **LA SECRETARÍA**.



EXPEDIENTE: 443/CAMP/20
16.27S.714.1.3-18/2012

SEMARNAT

SECRETARÍA DE
MEDIO AMBIENTE
Y RECURSOS NATURALES

- V. Tomar las medidas apropiadas para evitar la proliferación de fauna nociva en el área federal concesionada.
- VI. Coadyuvar con el gobierno federal en la preservación del medio ecológico y la protección al ambiente, así como en las campañas de limpieza y mejoramiento del ambiente de las playas y de la zona federal marítimo terrestre que **LA SECRETARÍA** implemente.
- VII. No permitir o tolerar en el área concesionada el establecimiento de centros de vicio ni la práctica de actos que vayan contra la moral pública y las buenas costumbres.
- VIII. No expender bebidas alcohólicas.
- IX. No almacenar en el área concesionada ninguna sustancia u objeto inflamable, explosivo o peligroso, sin previa autorización de **LA SECRETARÍA** y demás autoridades competentes.
- X. Informar a **LA SECRETARÍA** de las modificaciones que por causas naturales o artificiales sufra la propiedad federal concesionada, tan luego tenga conocimiento de ellas.
- XI. Permitir y brindar el apoyo necesario para que **LA SECRETARÍA** realice en cualquier momento la delimitación correspondiente y, en su caso, modifique las coordenadas de los vértices, rumbos y distancias del polígono.
- XII. Cumplir con las obligaciones que se establezcan a su cargo en la concesión.
- XIII. Coadyuvar con **LA SECRETARÍA** en la práctica de las inspecciones que ordene en relación con el área concesionada y, en consecuencia, permitir y otorgar las facilidades necesarias al personal de **LA SECRETARÍA**, así como de otras autoridades competentes, a fin de facilitar las labores de inspección y vigilancia que se realicen en dicha área concesionada, con el objeto de verificar el cabal cumplimiento de las disposiciones legales aplicables.
- XIV. No transmitir a terceras personas los derechos de esta concesión sin la previa autorización de **LA SECRETARÍA**.
- XV. Desocupar y entregar dentro del plazo establecido por **LA SECRETARÍA** las áreas de que se trate en el caso de extinción de la concesión.
- XVI. En relación con el uso que se autoriza:
 - a) Cumplir con los ordenamientos y disposiciones legales y administrativas de carácter federal, estatal o municipal y, en tal virtud, gestionar y obtener de las autoridades competentes las licencias, concesiones, permisos o autorizaciones que en su caso se requieran para realizar el uso o aprovechamiento de la propiedad federal que se autoriza en el presente título.
 - b) Conservar en óptimas condiciones de higiene el área concesionada, así como mantener las obras e instalaciones existentes y las que se autorizan en buen estado de conservación.
 - c) Abstenerse de llevar a cabo cualquier tipo de construcción o instalación, adicional a las existentes y a las autorizadas en el presente título, ya sea fija o semifija.
 - d) Responder por los daños que pudieran causarse por defectos o vicios en las construcciones o instalaciones o en los trabajos de reparación o mantenimiento.
 - e) Gestionar y obtener de las autoridades competentes las autorizaciones que



SEMARNAT

SECRETARÍA DE
MEDIO AMBIENTE
Y RECURSOS NATURALES

correspondan para la disposición de las descargas de aguas residuales, así como realizar las obras e instalaciones que se requieran, a efecto de que se descarguen en la red de drenaje municipal u otro medio idóneo para impedir la contaminación del litoral.

- f) Iniciar las obras que se autorizan en el presente título en un plazo no mayor de noventa días naturales, contados a partir de la fecha de entrega de este título, comunicando a **LA SECRETARÍA** de la conclusión dentro de los tres días hábiles siguientes.
- g) Ajustar estrictamente a los planos de obra y memorias descriptivas que obran en el expediente, así como a la arquitectura de la región y a su entorno urbano y paisajístico, las obras e instalaciones autorizadas en este instrumento, así como a las licencias de construcción que se requieren de acuerdo con la legislación del lugar.
- h) No se permite ningún uso diferente al autorizado por esta Secretaría.
- i) Finalizar con los trabajos respectivos, se deberá limpiar la zona federal empleada de tal forma que el área utilizada quede libre nuevamente.

CAPÍTULO IV DEL PAGO DE DERECHOS

SEXTA.- EL CONCESIONARIO deberá pagar ante la autoridad fiscal correspondiente los derechos en los términos que señale la Ley Federal de Derechos vigente con base en el uso fiscal otorgado en el presente instrumento.

SÉPTIMA.- LA SECRETARÍA podrá requerir en cualquier momento a **EL CONCESIONARIO** la documentación que acredite el pago de los derechos a los que se refiere la condición sexta del presente título.

CAPÍTULO V DE LA EXTINCIÓN

OCTAVA.- La presente concesión se extingue por:

- a) Vencimiento de su término.
- b) Renuncia de **EL CONCESIONARIO** ratificada ante la autoridad.
- c) Desaparición de su finalidad o del bien objeto de la concesión.
- d) Revocación, caducidad y nulidad.
- e) Declaración de rescate.
- f) Muerte de **EL CONCESIONARIO**.
- g) Cuando se afecte la seguridad nacional, o
- h) Cualquiera otra prevista en las leyes, reglamentos, disposiciones administrativas o en la



SEMARNAT

SECRETARÍA DE
MEDIO AMBIENTE
Y RECURSOS NATURALES

concesión misma, que a juicio de **LA SECRETARÍA** haga imposible o inconveniente su continuación.

NOVENA.- Serán causas de revocación:

- a) Dejar de cumplir con el fin para el que fue otorgada la presente concesión.
- b) Dar al bien objeto de la concesión un uso distinto al autorizado o no usar el bien, de acuerdo con lo dispuesto en la Ley General de Bienes Nacionales y/o el Reglamento para el Uso y Aprovechamiento del Mar Territorial, Vías Navegables, Playas, Zona Federal Marítimo Terrestre y Terrenos Ganados al Mar.
- c) Dejar de pagar oportunamente los derechos que determine la autoridad fiscal.
- d) Ceder los derechos u obligaciones derivadas del título de concesión o dar en arrendamiento o comodato fracciones del inmueble concesionado, sin contar con la autorización respectiva.
- e) Realizar obras no autorizadas.
- f) Dañar ecosistemas como consecuencia del uso y aprovechamiento del bien objeto de la concesión.
- g) El incumplimiento de cualquiera de las condiciones de la presente concesión.


DÉCIMA.- Son causas de caducidad:

- a) No utilizar los bienes objeto de la presente concesión por más de ciento ochenta días naturales consecutivos.
- b) No iniciar en un plazo de noventa días naturales, contados a partir de la entrega de la presente concesión, la aplicación de las inversiones de acuerdo con el programa autorizado.

DÉCIMA PRIMERA.- Son causas de nulidad:

- a) Que la presente concesión se haya expedido por error.
- b) Que la presente concesión se haya expedido con violación a lo dispuesto en la Ley General de Bienes Nacionales y/o el Reglamento para el Uso y Aprovechamiento del Mar Territorial, Vías Navegables, Playas, Zona Federal Marítimo Terrestre y Terrenos Ganados al Mar, y demás ordenamientos legales aplicables.
- c) Que la presente concesión se haya expedido considerando información o documentación proporcionada con error, dolo o falsedad por **EL CONCESIONARIO**.

DÉCIMA SEGUNDA.- Son causas de rescate de la presente concesión las previstas en el artículo 19 de la Ley General de Bienes Nacionales y 50 del Reglamento para el Uso y Aprovechamiento del Mar Territorial, Vías Navegables, Playas, Zona Federal Marítimo Terrestre y Terrenos Ganados al Mar.



SEMARNAT

SECRETARÍA DE
MEDIO AMBIENTE
Y RECURSOS NATURALES

CAPÍTULO VI DE LA REVERSIÓN

DÉCIMA TERCERA.- Las instalaciones, obras y construcciones existentes en el área concesionada descritas en la CONDICIÓN PRIMERA de este título jurídico, que se realizaron sin la previa y expresa aprobación de la autoridad competente, se declaran revertidas y accesadas a favor del patrimonio federal mediante el presente título.

DÉCIMA CUARTA.- Las obras e instalaciones que se realicen en el área concesionada, sin la autorización de **LA SECRETARÍA**, se perderán en beneficio de la Nación.

CAPÍTULO VII DE LA RECUPERACIÓN DE INMUEBLES

DÉCIMA QUINTA.- LA SECRETARÍA, independientemente de las acciones en la vía judicial, podrá llevar a cabo el procedimiento administrativo tendiente a recuperar la posesión del bien inmueble otorgado en concesión cuando **EL CONCESIONARIO** no devolviera el bien al concluir la vigencia de este instrumento o cuando le dé un uso distinto al autorizado, sin contar con la autorización previa o cuando no cumpla cualquier otra obligación consignada en la presente concesión.

CAPÍTULO VIII DE LAS ESTIPULACIONES FINALES

DÉCIMA SEXTA.- Los gobiernos extranjeros no podrán ser socios ni constituir a su favor ningún derecho sobre esta concesión. Los actos realizados en contravención a esta condición son nulos de pleno derecho y los bienes y derechos que hubiesen adquirido por virtud de tales actos pasarán a beneficio de la Nación, sin ulterior recurso.

DÉCIMA SÉPTIMA.- El presente título se otorga sin perjuicio de las concesiones, licencias, permisos o autorizaciones que **EL CONCESIONARIO** requiera de otras autoridades competentes para cumplir con el objeto de esta concesión.

DÉCIMA OCTAVA.- Para el eventual caso de sobreposición de límites entre **EL CONCESIONARIO** y otros concesionarios o permisionarios, **LA SECRETARÍA** determinará en un plazo no mayor de noventa días naturales, contados a partir de la detección o del reclamo de los interesados, los nuevos límites con estricto apego a la equidad. Lo anterior sin demérito de que las partes previamente arreglen sus diferencias bajo la coordinación de **LA SECRETARÍA**, en cuyo caso el acuerdo o convenio formará parte integrante del presente título.



SEMARNAT

SECRETARÍA DE
MEDIO AMBIENTE
Y RECURSOS NATURALES

DÉCIMA NOVENA.- Cualquier otro aspecto no contemplado específicamente en la presente concesión se regirá con apego a la Ley General de Bienes Nacionales y el Reglamento para el Uso y Aprovechamiento del Mar Territorial, Vías Navegables, Playas, Zona Federal Marítimo Terrestre y Terrenos Ganados al Mar, y demás disposiciones legales aplicables.

VIGÉSIMA.- La presente resolución puede ser impugnada a través del recurso de revisión, el cual deberá ser interpuesto en un plazo de quince días, contados a partir del día siguiente a aquél en que surta efecto su notificación, debiéndose presentar ante la autoridad que emitió el presente acto.

VIGÉSIMA PRIMERA.- En cumplimiento a lo establecido en el artículo 3, fracción XIV de la Ley Federal de Procedimiento Administrativo, se hace del conocimiento de **EL CONCESIONARIO** que el expediente 443/CAMP/2012 se encuentra para su consulta en las oficinas de la Dirección General de Zona Federal Marítimo Terrestre y Ambientes Costeros, sita en Ejército Nacional 223, colonia Anáhuac, C.P. 11320, delegación Miguel Hidalgo, Ciudad de México.

**EL DIRECTOR GENERAL DE ZONA FEDERAL MARÍTIMO TERRESTRE
Y AMBIENTES COSTEROS**


LIC. CARLOS SÁNCHEZ GASCA

**EL CONCESIONARIO
ACEPTA LAS OBLIGACIONES DE ESTE TÍTULO**

EDUARDO GÓMEZ ROSALES


LQV*CACR*MLSH