



Área que clasifica. - Dirección General de Zona Federal Marítimo Terrestre y Ambientes Costeros.

Identificación del documento. - Versión pública de la presente autorización. Correspondiente a la solicitud de concesión, cuyo número de identificación se encuentra en el encabezado de la misma.

Partes clasificadas. - Domicilio personal.

Fundamento Legal. - La clasificación de la información confidencial se realiza con fundamento en los artículos 113, fracción I, de la Ley Federal de Transparencia y Acceso a la Información Pública y 116 primer párrafo de la Ley General de Transparencia y Acceso a la Información Pública.

Razones. - Por tratarse de datos personales concernientes a una persona identificada o identificable. Los cuales no estarán sujetos a temporalidad alguna y sólo podrán tener acceso a ellos los titulares de la misma, sus representantes y los Servidores Públicos facultados para ello.

Firma del titular. - Lic. Carlos Sánchez Gasca.

Fecha y número del acta de la sesión del Comité donde se aprobó la versión pública. - Resolución 01/2017 en la sesión celebrada el 27 de enero de 2017.



SEMARNAT

SECRETARÍA DE
MEDIO AMBIENTE
Y RECURSOS NATURALES



SUBSECRETARÍA DE GESTIÓN
PARA LA PROTECCIÓN AMBIENTAL
DIRECCIÓN GENERAL DE ZONA FEDERAL
MARÍTIMO TERRESTRE Y AMBIENTES COSTEROS

SGPA-DGZFM-TAC- 4022 /16

Expediente: 992/QROO/2015

16.27S.714.1.11-132/2015

Bitácora: 23/KU-0005/08/15

Ciudad de México, 28 OCT 2016

LIC. RENÁN SÁNCHEZ TAJONAR.

Delegado Federal de la SEMARNAT
en el estado de Quintana Roo
Av. Insurgentes 445, C.P. 77039,
Chetumal, Quintana Roo
P R E S E N T E

Anexo al presente oficio remito a usted en duplicado la concesión DGZF- 446 /16 a favor de **José Ibarra Ortiz** respecto de una superficie de 1,017.118 m² de zona federal marítimo terrestre, ubicada en Fracción 2, Lote 38, Predio "La Casona", Camino Mahahual, Punta Herrero, localidad Mahahual, municipio de Bacalar, estado de Quintana Roo, a efecto de obtener su apoyo para entregar el instrumento jurídico, salvo que usted advierta alguna causa por la que no sea procedente su entrega, conforme a lo dispuesto en el artículo 9 de la Ley Federal de Procedimiento Administrativo. Agradeceré que la concesión original sea entregada en un lapso no mayor de 15 días hábiles posteriores a su recepción.

En caso de ocupar la superficie en comento, el concesionario deberá presentar previo a su entrega, las constancias de haber cubierto los pagos de derechos por uso, goce y/o aprovechamiento de la zona federal marítimo terrestre. Dichos documentos, al igual que la copia en papel bond del título debidamente firmado de recibido por el beneficiario deberán ser remitidos a esta unidad administrativa dentro de los 5 días hábiles siguientes a su notificación. Al notificar y entregar el presente resolutivo, le solicito dar vista con copia del mismo al municipio correspondiente para efectos del cobro de derechos.

Le envío un cordial saludo.


ATENTAMENTE
SUFRAGIO EFECTIVO. NO REELECCIÓN
EL DIRECTOR GENERAL


LIC. CARLOS SÁNCHEZ GASCA

c.c.p.

Q.F.B. Martha García Rivas Palmeros. Subsecretaría de Gestión para la Protección Ambiental.
Lic. Gabriel Mena Rojas.- Titular de la Unidad Coordinadora de Delegaciones.- Para su conocimiento.
Dirección General de Impacto Ambiental y Zona Federal Marítimo Terrestre de la PROFEPA. Para su conocimiento.

LQV*NSH





300

6.4

1. The first part of the document is a list of the names of the people who were involved in the project. This list is followed by a brief description of the project and the goals that were set for it. The next part of the document is a detailed description of the project, including the tasks that were completed and the results that were achieved. The final part of the document is a conclusion that summarizes the findings of the project and provides recommendations for future work.




SEMARNAT

SECRETARÍA DE
MEDIO AMBIENTE
Y RECURSOS NATURALES

CONCESIÓN DGZF- 446 /1
EXPEDIENTE: 992/QROO/201-
16.27S.714.1.11-132/2015

Concesionario: JOSÉ IBARRA ORTÍZ
Estado: QUINTANA ROO
Municipio: BACALAR
Superficie: 1,017.118 m²
Vigencia: CINCO AÑOS
Uso autorizado: PROTECCIÓN: MANTENER EL
ESTADO NATURAL DE LA
SUPERFICIE Y DONDE NO SE
REALICEN ACTIVIDADES DE
LUCRO
Uso fiscal: PROTECCIÓN



Ciudad de México, 28 OCT 2016

TÍTULO DE CONCESIÓN

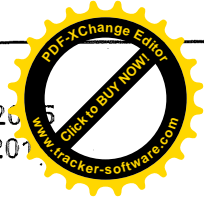
QUE EL GOBIERNO FEDERAL POR CONDUCTO DE LA SECRETARÍA DE MEDIO AMBIENTE Y RECURSOS NATURALES, A TRAVÉS DE LA DIRECCIÓN GENERAL DE ZONA FEDERAL MARÍTIMO TERRESTRE Y AMBIENTES COSTEROS, OTORGA A FAVOR DE JOSÉ IBARRA ORTÍZ.

LIC. CARLOS SÁNCHEZ GASCA, Director General de Zona Federal Marítimo Terrestre y Ambientes Costeros, con fundamento en lo dispuesto en los artículos 32 bis fracciones VIII y XXXIX de la Ley Orgánica de la Administración Pública Federal; 3 fracciones II y III, 6 fracciones I, II y IX, 7 fracciones IV y V, 8, 11, 13, 16, 18, 19, 28 fracciones I, II, V y XII, 72, 73 fracciones I, II, III, IV y último párrafo, 74, 75, 76, 77 fracción I, 107 fracciones II y III, 119, 120, 151; 1, 2 y 7 transitorios de la Ley General de Bienes Nacionales publicada en el Diario Oficial de la Federación el 20 de mayo de 2004; 1, 2, 3, 5, 6, 7, 14, 23, 26, 27, 29, 35, 36, 38, 40, 42, 44, 47, 50 y 55 del Reglamento para el Uso y Aprovechamiento del Mar Territorial, Vías Navegables, Playas, Zona Federal Marítimo Terrestre y Terrenos Ganados al Mar; 194-D, 232-C, 234 y 235 de la Ley Federal de Derechos; 1, 3, 13, 19, 20, 46, 69-A, 83, 85 y 86 de la Ley Federal de Procedimiento Administrativo; 31 fracciones I y XIV del Reglamento Interior de esta Secretaría, y de conformidad con el ACUERDO por el que se da a conocer el formato único de trámites de solicitud para el uso y aprovechamiento de playas, zona federal marítimo terrestre, terrenos ganados al mar o a cualquier otro depósito formado con aguas marítimas, competencia de la Secretaría de Medio Ambiente y Recursos Naturales y se establecen las medidas de simplificación administrativa que se indican, publicado en el Diario Oficial de la Federación el 8 de febrero de 2011, otorga la presente concesión al tenor de las siguientes bases y condiciones:

En lo sucesivo, en el texto de este instrumento, a la Secretaría de Medio Ambiente y Recursos Naturales se le denominará **LA SECRETARÍA** y a **José Ibarra Ortiz** se le denominará **EL CONCESIONARIO**.

BASES

- I. **EL CONCESIONARIO** acreditó su nombre, ser mayor de edad y tener la nacionalidad mexicana con el acta de nacimiento que exhibió y obra agregada al expediente que le fue



SEMARNAT

SECRETARÍA DE
MEDIO AMBIENTE
Y RECURSOS NATURALES

asignado; con formato oficial recibido el 3 de agosto de 2015 por esta Secretaría a través de las oficinas del Espacio de Contacto Ciudadano de la delegación federal en el estado de Quintana Roo solicitó se le otorgará en concesión una superficie de 1,017.118 m² de zona federal marítimo terrestre ubicada en Fracción 2, Lote 38, Predio "La Casona", Camino Mahahual, Punta Herrero, localidad Mahahual, municipio de Bacalar, estado de Quintana Roo, para uso de protección: conservar su estado natural.

Para los efectos de la presente concesión, **EL CONCESIONARIO** señaló como domicilio

ELIMINADO: un párrafo con tres renglones. Fundamento legal: artículo 116 de la Ley General de Transparencia y Acceso a Información Pública y 113 fracción I de la Ley Federal de Transparencia y Acceso a Información Pública. En virtud de que contiene domicilio personal de persona física titular de la presente autorización. Ya que los datos personales concernientes a una persona identificada o identificable, no estarán sujetos a temporalidad alguna y sólo podrán tener acceso a ella los titulares de la misma, sus representantes y los Servidores Públicos facultados para ello.

No obstante los términos en que se formuló su solicitud, esta Dirección General de Zona Federal Marítimo Terrestre y Ambientes Costeros, determinó que el uso solicitado se clasifica en los términos de la condición primera del presente título.

- II. Que de la solicitud que dio origen al presente título, se concluye que el uso y aprovechamiento que se pretende dar a la zona federal marítimo terrestre, materia de esta concesión, no se contrapone con el plan de desarrollo urbano de la región, de acuerdo con la constancia de uso de suelo con oficio MB/DEMA/NGA/CGN/008/2015, de 16 de julio de 2015, emitida por la Dirección de Ecología y Medio Ambiente del H. Ayuntamiento Constitucional de Bacalar, Quintana Roo.

Para el otorgamiento del presente título, a fin de promover el aprovechamiento óptimo y adecuado de los bienes federales materia del mismo, fueron considerados los planes y programas de desarrollo urbano y de ordenamiento ecológico, a través de las correspondientes constancias estatales o municipales. También, se consideró la satisfacción de los requerimientos de la navegación y el comercio marítimo, de la defensa del país, del impulso a las actividades de pesca y acuicultura, y del fomento de las actividades turísticas y recreativas, y la protección a los recursos naturales, mediante la valoración de la información y documentos que indicaron que con el otorgamiento del título se favorecerán tales actividades; y por la consideración de que la ausencia de elementos que indicaran obstáculos o riesgos para dicha satisfacción, permitía presumir favorable el otorgamiento del título en cuestión.



SEMARNAT

SECRETARÍA DE
MEDIO AMBIENTE
Y RECURSOS NATURALES

En caso de reversión, ésta se valorará y determinará en términos del Capítulo VI de las condiciones del presente título.

- III. La solicitud de concesión fue presentada por escrito ante la Secretaría, debidamente firmada y en los términos de lo dispuesto por la ley de la materia y el reglamento condigno.

Esta concesión se otorga al tenor de las siguientes:

CONDICIONES CAPÍTULO I DEL OBJETO DE LA CONCESIÓN

PRIMERA.- La presente concesión tiene por objeto otorgar a **EL CONCESIONARIO** el derecho de usar, ocupar y aprovechar una superficie de **1,017.118 m²** (un mil diecisiete punto doce metros cuadrados) de zona federal marítimo terrestre ubicada en Fracción 2, Lote 38, Predio "La Casona", Camino Mahahual, Punta Herrero, localidad Mahahual, municipio de Bacalar, estado de Quintana Roo, exclusivamente para uso de **protección**, lo cual únicamente le permite realizar los actos materiales y/o jurídicos necesarios para mantener la superficie concesionada en el estado natural en que se encuentra al momento de concesionarse, así como el libre tránsito a través de la misma; no autorizándosele la instalación de elemento alguno; la realización de construcción alguna; la realización de actividad alguna; ni la prestación de servicios de ningún tipo, sean o no de lucro, que para los efectos de la determinación del pago de los derechos que deberá realizar **EL CONCESIONARIO**, de conformidad con el artículo 232-C de la Ley Federal de Derechos vigente, se clasifica como uso de **protección** con las siguientes medidas y coordenadas:

Cuadro de coordenadas de zona federal marítimo terrestre:

V	COORDENADAS	
	X	Y
1	438040.8210	2102219.9280
2	438037.7440	2102260.5260
3	438035.9241	2102270.8173
4	438015.8882	2102269.2656
5	438017.8764	2102258.0227
6	438020.8336	2102219.0055
1	438040.8210	2102219.9280

Superficie: 1,017.118 m²



SEMARNAT

SECRETARÍA DE
MEDIO AMBIENTE
Y RECURSOS NATURALES

Las medidas y coordenadas a que se refiere el párrafo anterior concuerdan con la descripción técnica-topográfica aprobada por la Dirección General de Zona Federal Marítimo Terrestre y Ambientes Costeros.

En virtud de que al momento de la expedición de la presente concesión no existe delimitación oficial de la superficie concesionada, con base en los principios de economía, celeridad, eficacia, legalidad y buena fe a que se refiere el artículo 13 de la Ley Federal de Procedimiento Administrativo, la superficie indicada queda sujeta a las reglas que prevén los artículos 119, 122, 124 y 125 de la Ley General de Bienes Nacionales; 18, 20, 38, 39, 40, 42 y 43 del Reglamento para el Uso y Aprovechamiento del Mar Territorial, Vías Navegables, Playas, Zona Federal Marítimo Terrestre y Terrenos Ganados al Mar; por lo que es facultad exclusiva de **LA SECRETARÍA**, realizar y autorizar los estudios correspondientes para su determinación y delimitación en términos de lo dispuesto por el artículo 31 del Reglamento Interior de la Secretaría de Medio Ambiente y Recursos Naturales; pudiendo en cualquier momento modificar la superficie cuyo uso se autoriza y es obligación de **EL CONCESIONARIO** cubrir los gastos de deslinde del área concesionada, en términos de lo dispuesto por el artículo 29 fracción V del Reglamento mencionado.

SEGUNDA.- La presente concesión no crea derechos reales a favor de **EL CONCESIONARIO**, otorgándole exclusivamente el derecho de usar, ocupar y aprovechar los terrenos concesionados.

CAPÍTULO II DE LA VIGENCIA DE LA CONCESIÓN

TERCERA.- De conformidad con el artículo 9 de la Ley Federal de Procedimiento Administrativo, la presente concesión se otorga por un término de **cinco años**, contados a partir del día siguiente de su notificación.

CUARTA.- La presente concesión no se entenderá prorrogada al término de su vigencia por el simple hecho de que **EL CONCESIONARIO** continúe ocupando el área y siga cubriendo el pago de los derechos correspondientes.



SEMARNAT

SECRETARÍA DE
MEDIO AMBIENTE
Y RECURSOS NATURALES

CAPÍTULO III

DE LAS OBLIGACIONES DE EL CONCESIONARIO

QUINTA.- EL CONCESIONARIO se obliga a:

- I. Ejecutar únicamente el uso, aprovechamiento o explotación consignado en la concesión.
- II. Iniciar el ejercicio de los derechos consignados en la concesión en un plazo no mayor de treinta días.
- III. Abstenerse de realizar, sin previa autorización de **LA SECRETARÍA**, cualquier acto que tenga por objeto impedir el libre acceso al litoral y garantizar el libre tránsito por la playa y zona federal marítimo terrestre, para cuyo efecto establecerá accesos específicos con este objeto, en el entendido de que **LA SECRETARÍA** podrá determinar el establecimiento de los accesos que se consideren necesarios.
- IV. Queda estrictamente prohibido delimitar la zona concesionada con cercas, alambradas, bardas, setos o cualquier otro elemento semejante que impida el libre tránsito peatonal del bien de uso común, sin previa autorización de **LA SECRETARÍA**.
- V. Tomar las medidas apropiadas para evitar la proliferación de fauna nociva en el área federal concesionada.
- VI. Coadyuvar con el gobierno federal en la preservación del medio ecológico y la protección al ambiente, así como en las campañas de limpieza y mejoramiento del ambiente de las playas y de la zona federal marítimo terrestre que **LA SECRETARÍA** implemente.
- VII. No permitir o tolerar en el área concesionada el establecimiento de centros de vicio ni la práctica de actos que vayan contra la moral pública y las buenas costumbres.
- VIII. No expendir bebidas alcohólicas.
- IX. No almacenar en el área concesionada ninguna sustancia u objeto inflamable, explosivo o peligroso, sin previa autorización de **LA SECRETARÍA** y demás autoridades competentes.
- X. Informar a **LA SECRETARÍA** de las modificaciones que por causas naturales o artificiales sufra la propiedad federal concesionada, tan luego tenga conocimiento de ellas.
- XI. Permitir y brindar el apoyo necesario para que **LA SECRETARÍA** realice en cualquier momento la delimitación correspondiente y, en su caso, modifique las coordenadas de los vértices, rumbos y distancias del polígono.
- XII. Cumplir con las obligaciones que se establezcan a su cargo en la concesión.
- XIII. Coadyuvar con **LA SECRETARÍA** en la práctica de las inspecciones que ordene en relación con el área concesionada y, en consecuencia, permitir y otorgar las facilidades necesarias al personal de **LA SECRETARÍA**, así como de otras autoridades competentes, a fin de facilitar las labores de inspección y vigilancia que se realicen en dicha área concesionada, con el objeto de verificar el cabal cumplimiento de las disposiciones legales aplicables.



SEMARNAT

SECRETARÍA DE
MEDIO AMBIENTE
Y RECURSOS NATURALES

- XIV. No transmitir a terceras personas los derechos de esta concesión sin la previa autorización de **LA SECRETARÍA**.
- XV. Desocupar y entregar dentro del plazo establecido por **LA SECRETARÍA** las áreas de que se trate en el caso de extinción de la concesión.
- XVI. En relación con el uso que se autoriza:
- Cumplir con los ordenamientos y disposiciones legales y administrativas de carácter federal, estatal o municipal y, en tal virtud, gestionar y obtener de las autoridades competentes las licencias, concesiones, permisos o autorizaciones que en su caso se requieran para realizar el uso o aprovechamiento de la propiedad federal que se autoriza en el presente título.
 - Conservar en óptimas condiciones de higiene el área concesionada.
 - Abstenerse de llevar a cabo cualquier tipo de construcción, ya sea fija o semifija.
 - Abstenerse de llevar a cabo cualquier tipo de actividad relacionada con la superficie concesionada que le genere ingresos directa o indirectamente o por conducto de terceros, sin la previa autorización para modificar las bases y condiciones de la concesión otorgada por **LA SECRETARÍA**, así como la previa autorización de las autoridades competentes.

CAPÍTULO IV DEL PAGO DE DERECHOS

SEXTA.- EL CONCESIONARIO deberá pagar ante la autoridad fiscal correspondiente los derechos en los términos que señale la Ley Federal de Derechos vigente con base en el uso fiscal otorgado en el presente instrumento.

SÉPTIMA.- LA SECRETARÍA podrá requerir en cualquier momento a **EL CONCESIONARIO** la documentación que acredite el pago de los derechos a los que se refiere la condición sexta del presente título.

CAPÍTULO V DE LA EXTINCIÓN

OCTAVA.- La presente concesión se extingue por:

- Vencimiento de su término.
- Renuncia de **EL CONCESIONARIO** ratificada ante la autoridad.
- Desaparición de su finalidad o del bien objeto de la concesión.
- Revocación, caducidad y nulidad.
- Declaración de rescate.
- Muerte de **EL CONCESIONARIO**.



SEMARNAT

SECRETARÍA DE
MEDIO AMBIENTE
Y RECURSOS NATURALES

- g) Cuando se afecte la seguridad nacional, o
- h) Cualquiera otra prevista en las leyes, reglamentos, disposiciones administrativas o en la concesión misma, que a juicio de **LA SECRETARÍA** haga imposible o inconveniente su continuación.

NOVENA.- Serán causas de revocación:

- a) Dejar de cumplir con el fin para el que fue otorgada la presente concesión.
- b) Dar al bien objeto de la concesión un uso distinto al autorizado o no usar el bien, de acuerdo con lo dispuesto en la Ley General de Bienes Nacionales y/o el Reglamento para el Uso y Aprovechamiento del Mar Territorial, Vías Navegables, Playas, Zona Federal Marítimo Terrestre y Terrenos Ganados al Mar.
- c) Dejar de pagar oportunamente los derechos que determine la autoridad fiscal.
- d) Ceder los derechos u obligaciones derivadas del título de concesión o dar en arrendamiento o comodato fracciones del inmueble concesionado, sin contar con la autorización respectiva.
- e) Realizar obras no autorizadas.
- f) Dañar ecosistemas como consecuencia del uso y aprovechamiento del bien objeto de la concesión.
- g) El incumplimiento de cualquiera de las condiciones de la presente concesión.

DÉCIMA.- Es causa de caducidad no utilizar los bienes objeto de la presente concesión por más de ciento ochenta días naturales consecutivos.

DÉCIMA PRIMERA.- Son causas de nulidad:

- a) Que la presente concesión se haya expedido por error.
- b) Que la presente concesión se haya expedido con violación a lo dispuesto en la Ley General de Bienes Nacionales y/o el Reglamento para el Uso y Aprovechamiento del Mar Territorial, Vías Navegables, Playas, Zona Federal Marítimo Terrestre y Terrenos Ganados al Mar, y demás ordenamientos legales aplicables.
- c) Que la presente concesión se haya expedido considerando información o documentación proporcionada con error, dolo o falsedad por **EL CONCESIONARIO**.

DÉCIMA SEGUNDA.- Son causas de rescate de la presente concesión las previstas en el artículo 19 de la Ley General de Bienes Nacionales y 50 del Reglamento para el Uso y Aprovechamiento del Mar Territorial, Vías Navegables, Playas, Zona Federal Marítimo Terrestre y Terrenos Ganados al Mar.



SEMARNAT

SECRETARÍA DE
MEDIO AMBIENTE
Y RECURSOS NATURALES

CAPÍTULO VI DE LA REVERSIÓN

DÉCIMA TERCERA.- Al término del plazo de la presente concesión o de la última prórroga, en su caso, las obras e instalaciones permanentes ubicadas en el inmueble concesionado se revertirán a favor de la Nación.

DÉCIMA CUARTA.- Las obras e instalaciones que se realicen en el área concesionada, sin la autorización de **LA SECRETARÍA**, se perderán en beneficio de la Nación.

CAPÍTULO VII DE LA RECUPERACIÓN DE INMUEBLES

DÉCIMA QUINTA.- LA SECRETARÍA, independientemente de las acciones en la vía judicial, podrá llevar a cabo el procedimiento administrativo tendiente a recuperar la posesión del bien inmueble otorgado en concesión cuando **EL CONCESIONARIO** no devolviera el bien al concluir la vigencia de este instrumento o cuando le dé un uso distinto al autorizado, sin contar con la autorización previa o cuando no cumpla cualquier otra obligación consignada en la presente concesión.

CAPÍTULO VIII DE LAS ESTIPULACIONES FINALES

DÉCIMA SEXTA.- Los gobiernos extranjeros no podrán ser socios ni constituir a su favor ningún derecho sobre esta concesión. Los actos realizados en contravención a esta condición son nulos de pleno derecho y los bienes y derechos que hubiesen adquirido por virtud de tales actos pasarán a beneficio de la Nación, sin ulterior recurso.

DÉCIMA SÉPTIMA.- El presente título se otorga sin perjuicio de las concesiones, licencias, permisos o autorizaciones que **EL CONCESIONARIO** requiera de otras autoridades competentes para cumplir con el objeto de esta concesión.

DÉCIMA OCTAVA.- Para el eventual caso de sobreposición de límites entre **EL CONCESIONARIO** y otros concesionarios o permisionarios, **LA SECRETARÍA** determinará en



SEMARNAT

SECRETARÍA DE
MEDIO AMBIENTE
Y RECURSOS NATURALES

un plazo no mayor de noventa días naturales, contados a partir de la detección o del reclamo de los interesados, los nuevos límites con estricto apego a la equidad. Lo anterior sin demérito de que las partes previamente arreglen sus diferencias bajo la coordinación de **LA SECRETARÍA**, en cuyo caso el acuerdo o convenio formará parte integrante del presente título.

DÉCIMA NOVENA.- Cualquier otro aspecto no contemplado específicamente en la presente concesión se regirá con apego a la Ley General de Bienes Nacionales y el Reglamento para el Uso y Aprovechamiento del Mar Territorial, Vías Navegables, Playas, Zona Federal Marítimo Terrestre y Terrenos Ganados al Mar, y demás disposiciones legales aplicables.

VIGÉSIMA.- La presente resolución puede ser impugnada a través del recurso de revisión, el cual deberá ser interpuesto en un plazo de quince días, contados a partir del día siguiente a aquél en que surta efecto su notificación, debiéndose presentar ante la autoridad que emitió el presente acto.

VIGÉSIMA PRIMERA.- En cumplimiento a lo establecido en el artículo 3, fracción XIV de la Ley Federal de Procedimiento Administrativo, se hace del conocimiento de **EL CONCESIONARIO** que el expediente 992/QROO/2015 se encuentra para su consulta en las oficinas de la Dirección General de Zona Federal Marítimo Terrestre y Ambientes Costeros, sita en Ejército Nacional 223, colonia Anáhuac, C.P. 11320, delegación Miguel Hidalgo, Ciudad de México.

**EL DIRECTOR GENERAL DE ZONA FEDERAL MARÍTIMO TERRESTRE
Y AMBIENTES COSTEROS**

LIC. CARLOS SÁNCHEZ GASCA

**EL CONCESIONARIO
ACEPTA LAS OBLIGACIONES DE ESTE TÍTULO**

JOSÉ IBARRA ORTÍZ

LQV*CA CR*NSH

