

Área que clasifica .- Dirección General de Zona Federal Marítimo Terrestre y Ambientes Costeros

Identificación del documento.- Versión pública de la presente autorización. Corresponde a la solicitud de concesión, cuyo número de identificación se encuentra en el encabezado de la misma.

Partes Clasificadas. – Domicilio personal.


Fundamento Legal. – La clasificación de la Información confidencial se realiza con fundamento en los artículos 113 fracción I, de la Ley Federal de Transparencia y Acceso a la Información Pública y 116 primer párrafo de la Ley General de Transparencia y Acceso a la Información Pública.

Razones. – Por tratarse de datos personales concernientes a una persona identificada o identificable. Los cuales no estarán sujetos a temporalidad alguna y sólo podrán tener acceso a ellos los titulares de la misma, sus representantes y los Servidores Públicos facultados para ello.

Firma del Titular. – Lic. Carlos Sánchez Gasca.

LIC. JOSÉ ANTONIO KURI GONZÁLEZ, Director de Manejo Integral de Ambientes Costeros, en suplencia por ausencia del Director General de Zona Federal Marítimo Terrestre y Ambientes Costeros de la Secretaría de Medio Ambiente y Recursos Naturales, con fundamento en lo dispuesto por los artículos 18 de la Ley Orgánica de la Administración Pública Federal y 84 del Reglamento Interior de la Secretaría de Medio Ambiente y Recursos Naturales, así como en el oficio SGPA-DGZFMTAC-2292, de fecha 18 de julio de 2017.

Fecha y número del acta de sesión del Comité donde se aprobó la versión pública. – Resolución 309/2017 en la sesión celebrada el 21 de junio de 2017.



SEMARNAT

SECRETARÍA DE
MEDIO AMBIENTE
Y RECURSOS NATURALES

CONCESIÓN DGZF- 069 /1/
EXPEDIENTE: 454/QROO/2016
C.A 16.27S.714.1.11-112/2016

Concesionario:	JUAN CARLOS CÁMARA CÁMARA
Estado:	QUINTANA ROO
Municipio:	LÁZARO CÁRDENAS
Superficie:	608.54 M ²
Vigencia:	15 AÑOS
Uso autorizado:	ACTIVIDADES RECREATIVAS DE PLAYA, COLOCACIÓN DE PALAPAS SIN CIMENTACIÓN CAMASTROS Y SOMBRILLAS
Uso fiscal:	GENERAL


Ciudad de México, 17 ABR 2017

TÍTULO DE CONCESIÓN

QUE EL GOBIERNO FEDERAL POR CONDUCTO DE LA SECRETARÍA DE MEDIO AMBIENTE Y RECURSOS NATURALES, A TRAVÉS DE LA DIRECCIÓN GENERAL DE ZONA FEDERAL MARÍTIMO TERRESTRE Y AMBIENTES COSTEROS, OTORGA A FAVOR DE JUAN CARLOS CÁMARA CÁMARA.

LIC. CARLOS SÁNCHEZ GASCA, Director General de Zona Federal Marítimo Terrestre y Ambientes Costeros, con fundamento en lo dispuesto en los artículos 32 bis fracciones VIII y XXXIX de la Ley Orgánica de la Administración Pública Federal; 3 fracciones II y III, 6 fracciones I, II y IX, 7 fracciones IV y V, 8, 11, 13, 16, 18, 19, 28 fracciones I, II, V y XII, 72, 73 fracciones I, II, III y IV y último párrafo, 74, 75, 76, 77 fracción I, 107 fracciones II y III, 119, 120, 151; 1, 2 y 7 transitorios de la Ley General de Bienes Nacionales publicada en el Diario Oficial de la Federación el 20 de mayo de 2004; 1, 2, 3, 5, 6, 7, 14, 23, 26, 27, 29, 35, 36, 38, 40, 42, 44, 47, 50 y 55 del Reglamento para el Uso y Aprovechamiento del Mar Territorial, Vías Navegables, Playas, Zona Federal Marítimo Terrestre y Terrenos Ganados al Mar; 194-D, 232, 234 y 235 de la Ley Federal de Derechos; 1, 3, 13, 19, 20, 46, 69-A, 83, 85 y 86 de la Ley Federal de Procedimiento Administrativo; 31 fracciones I y XIV del Reglamento Interior de esta Secretaría publicado en el Diario Oficial de la Federación el 26 de noviembre de 2012, y de conformidad con el ACUERDO por el que se dan a conocer los formatos de los trámites a cargo de la Secretaría de Medio Ambiente y Recursos Naturales en las materias que se indican, publicado en el Diario Oficial de la Federación el 15 de diciembre de 2015, otorga la presente concesión al tenor de las siguientes bases y condiciones:

En lo sucesivo, en el texto de este instrumento, a la Secretaría de Medio Ambiente y Recursos Naturales se le denominará "**LA SECRETARÍA**" y a **Juan Carlos Cámara Cámara** se le denominará "**EL CONCESIONARIO**".



SEMARNAT

SECRETARÍA DE
MEDIO AMBIENTE
Y RECURSOS NATURALES

EXPEDIENTE: 454/QROO/2016
C.A 16.27S.714.1.11-112/2016


B A S E S

I.- "EL CONCESIONARIO" acreditó su nombre, ser mayor de edad y ser de nacionalidad mexicana con el acta de nacimiento que exhibió y obra agregada al expediente que le fue asignado; con formato único recibido por esta Secretaría a través del Espacio de Contacto Ciudadano de la Delegación Federal de la Semarnat en el estado de Quintana Roo, el 3 de mayo del año 2016, solicitó se le otorgara en concesión una superficie de **608.59.00 m²** de zona federal marítimo terrestre, ubicada en Av. Damero, Solar 4, Mz. 138, Playa Norte, Localidad de Holbox, Municipio de Lázaro Cárdenas, estado de Quintana Roo, para uso general

Para los efectos de la presente concesión, **"EL CONCESIONARIO"** señaló como **Artículo 113 fracción I, de la Ley Federal de Transparencia y Acceso a la Información Pública y 116 primer párrafo de la Ley General de Transparencia y Acceso a la Información Pública. de Quintana Roo. El cual es el lugar materia de la presente concesión.**

II.- Que de la solicitud que dio origen al presente título, se concluye que el uso y aprovechamiento que se pretende dar a la zona federal marítimo terrestre y/o terrenos ganados al mar y/o cualquier otro depósito de aguas marítimas, materia de esta concesión, no se contrapone al Plan de Desarrollo Urbano de la región, de acuerdo con la constancia de uso de suelo con número de oficio **MLC/DOPDU/023/2016, Expediente MLC/DOPDU/024/2012, de fecha 19 de mayo del año 2016, emitida por la Dirección de Obras Públicas y Desarrollo Urbano del H. Ayuntamiento Constitucional de Lázaro Cárdenas, estado de Quintana Roo.**

III.- Que para el otorgamiento del presente título a fin de promover el aprovechamiento óptimo y adecuado de los bienes federales materia del mismo, fueron considerados los planes y programas de desarrollo urbano a través de las correspondientes constancias estatales o municipales; así como la satisfacción de los requerimientos de la navegación y el comercio marítimo, de la defensa del país, el impulso a las actividades de pesca y acuicultura, y el fomento de las actividades turísticas y recreativas, a través de la valoración de la información y documentos que indicaron que con el otorgamiento del título se favorecerá la satisfacción de tales conceptos; así como por la consideración de que la ausencia de elementos



EXPEDIENTE: 454/QROO/2016
C.A 16.27S.714.1.11-112/2016

SEMARNAT

SECRETARÍA DE
MEDIO AMBIENTE
Y RECURSOS NATURALES

que indicaran obstáculos o riesgos para dicha satisfacción, permitía presumir favorable el otorgamiento del título en cuestión.

IV.- Que la solicitud de concesión fue presentada por escrito ante la Secretaría, debidamente firmada y en los términos de lo dispuesto por la ley de la materia y el reglamento condigno.

La presente concesión se otorga al tenor de las siguientes:

CONDICIONES CAPÍTULO I DEL OBJETO DE LA CONCESIÓN

PRIMERA.- La presente concesión tiene por objeto otorgar a "EL CONCESIONARIO" el derecho de usar, ocupar y aprovechar una superficie de **608.54 m² (seiscientos ocho, punto cincuenta y cuatro metros cuadrados)** de zona federal marítimo terrestre, así como la instalación autorizadas consistentes en **5 palapas, utilizando materiales naturales y de la región, como son los postes de madera y guano, 25 camastros, mismos que en ningún momento se tendrán en forma permanente, 6 sombrillas, mismas que en ningún momento se tendrán en forma permanente**, ubicada en Playa, Av. Damero, Solar 4, Mz. 138, Colonia Playa Norte, Localidad de Holbox, Municipio de Lázaro Cárdenas, estado de Quintana Roo, exclusivamente para uso de Actividades recreativas de playa, colocación de palapas sin cimentación, camastros y sombrillas que para los efectos de la determinación del pago de los derechos que deberá realizar "EL CONCESIONARIO" de conformidad con el artículo 232-C de la Ley Federal de Derechos vigente, se clasifica como uso de **general**, con las siguientes medidas:

CUADRO DE COORDENADAS DE ZONA FEDERAL MARÍTIMO TERRESTRE.

V	COORDENADAS	
	X	Y
1	461799.710	2381012.100
2	461812.200	2380996.300



EXPEDIENTE: 454/QROO/2016
C.A 16.27S.714.1.11-112/2016

SEMARNAT

SECRETARÍA DE
MEDIO AMBIENTE
Y RECURSOS NATURALES

3	461786.360	2380980.290
4	461773.830	2380996.040
1	461799.710	2381012.100

SUPERFICIE TOTAL: 608.54.m²

Las medidas a que se refiere el párrafo anterior concuerdan con la descripción técnica-topográfica aprobada por la Dirección General de Zona Federal Marítimo Terrestre y Ambientes Costeros.

SEGUNDA.- La presente concesión no crea derechos reales en favor de "**EL CONCESIONARIO**", otorgándole exclusivamente el derecho de usar, ocupar y aprovechar los terrenos concesionados.

CAPÍTULO II

DE LA VIGENCIA DE LA CONCESIÓN

TERCERA.- De conformidad con el artículo 9 de la Ley Federal de Procedimiento Administrativo, la presente concesión se otorga por un término de **quince años**, contados a partir de la fecha de su entrega.


CUARTA.- La presente concesión no se entenderá prorrogada al término de su vigencia por el simple hecho de que "**EL CONCESIONARIO**" continúe ocupando el área y siga cubriendo el pago de los derechos correspondientes.

CAPÍTULO III

DE LAS OBLIGACIONES DE "EL CONCESIONARIO"

QUINTA.- "**EL CONCESIONARIO**" se obliga a:

- I. Ejecutar únicamente el uso, aprovechamiento o explotación consignado en la concesión.
- II. Iniciar el ejercicio de los derechos consignados en la concesión en un plazo no mayor de treinta días.




EXPEDIENTE: 454/QROO/2016
C.A 16.27S.714.1.11-112/2016

SEMARNAT

SECRETARÍA DE
MEDIO AMBIENTE
Y RECURSOS NATURALES

- III. Abstenerse de realizar, sin previa autorización de **"LA SECRETARÍA"**, cualquier acto que tenga por objeto impedir el libre acceso al litoral y garantizar el libre tránsito por la playa y zona federal marítimo terrestre, para cuyo efecto establecerá accesos específicos con este objeto, en el entendido de que **"LA SECRETARÍA"** podrá determinar el establecimiento de los accesos que se consideren necesarios.
- IV. Queda estrictamente prohibido delimitar la zona concesionada con cercas, alambradas, bardas, setos o cualquier otro elemento semejante que impida el libre tránsito peatonal del bien de uso común, sin previa autorización de **"LA SECRETARÍA"**.
- V. Tomar las medidas apropiadas para evitar la proliferación de fauna nociva en el área federal concesionada.
- VI. Coadyuvar con el gobierno federal en la preservación del medio ecológico y la protección al ambiente, así como en las campañas de limpieza y mejoramiento del ambiente de las playas y de la zona federal marítimo terrestre que **"LA SECRETARÍA"** implemente.
- VII. No permitir o tolerar en el área concesionada el establecimiento de centros de vicio ni la práctica de actos que vayan contra la moral pública y las buenas costumbres.
- VIII. No expender bebidas alcohólicas.
- IX. No almacenar en el área concesionada ninguna sustancia u objeto inflamable, explosivo o peligroso, sin previa autorización de
- X.
- XI. **"LA SECRETARÍA"** y demás autoridades competentes.
- XII. Informar a **"LA SECRETARÍA"** de las modificaciones que por causas naturales o artificiales sufra la propiedad federal concesionada, tan luego tenga conocimiento de ellas.
- XIII. Permitir y brindar el apoyo necesario para que **"LA SECRETARÍA"** realice en cualquier momento la delimitación correspondiente y, en su caso, modifique las coordenadas de los vértices, rumbos y distancias del polígono.
- XIV. Cumplir con las obligaciones que se establezcan a su cargo en la concesión.
- XV. Coadyuvar con **"LA SECRETARÍA"** en la práctica de las inspecciones que ordene en relación con el área concesionada y, en consecuencia, permitir y otorgar las facilidades necesarias al personal de **"LA SECRETARÍA"**, así como de otras autoridades competentes, a fin de facilitar las labores de inspección y vigilancia que se realicen en dicha área concesionada, con el



EXPEDIENTE: 454/QROO/2016
C.A 16.27S.714.1.11-112/2016

SEMARNAT

SECRETARÍA DE
MEDIO AMBIENTE
Y RECURSOS NATURALES

objeto de verificar el cabal cumplimiento de las disposiciones legales aplicables.


- XVI. No transmitir a terceras personas los derechos de esta concesión sin la previa autorización de **"LA SECRETARÍA"**.
- XVII. Desocupar y entregar dentro del plazo establecido por **"LA SECRETARÍA"** las áreas de que se trate en el caso de extinción de la concesión.
- XVIII. En relación con el uso que se autoriza:
- a) Conservar en óptimas condiciones de higiene el área concesionada.
 - b) Cumplir con los ordenamientos y disposiciones legales y administrativas de carácter federal, estatal o municipal y, en tal virtud, gestionar y obtener de las autoridades competentes las licencias, concesiones, permisos o autorizaciones que en su caso se requieran para realizar el uso o aprovechamiento de la propiedad federal que se autoriza en el presente título.
 - c) **"EL CONCESIONARIO"** deberá abstenerse de llevar a cabo cualquier modificación a la morfología de la zona o a las condiciones naturales que imperan en la misma, tales como remociones de la vegetación, ni afectar o atentar contra la fauna del lugar.
 - d) Ejecutar la inversión presupuestadas de acuerdo con el programa de aplicación, con un monto de \$ 120,000.00 (ciento veinte mil pesos 00/100 M.N.).

CAPÍTULO IV

DEL PAGO DE DERECHOS

SEXTA.- "EL CONCESIONARIO" deberá pagar ante la autoridad fiscal correspondiente los derechos en los términos que señale la Ley Federal de derechos vigente con base en el uso fiscal otorgado en el presente instrumento.

SÉPTIMA.- LA SECRETARÍA podrá requerir en cualquier momento a **"EL CONCESIONARIO"** la documentación que acredite el pago de los derechos a los que se refiere la condición sexta del presente título.



EXPEDIENTE: 454/QROO/2016
C.A 16.27S.714.1.11-112/2016

SEMARNAT

SECRETARÍA DE
MEDIO AMBIENTE
Y RECURSOS NATURALES

CAPÍTULO V DE LA EXTINCIÓN

OCTAVA.- La presente concesión se extingue por:

- a) Vencimiento de su término.
- b) Renuncia de **"EL CONCESIONARIO"** ratificada ante la autoridad.
- c) Desaparición de su finalidad o del bien objeto de la concesión.
- d) Revocación, caducidad y nulidad.
- e) Declaración de rescate.
- f) Muerte de **"EL CONCESIONARIO"**.

NOVENA.- Serán causas de revocación:

- a) Dejar de cumplir con el fin para el que fue otorgada la presente concesión.
- b) Dar al bien objeto de la concesión un uso distinto al autorizado o no usar el bien, de acuerdo con lo dispuesto en la Ley General de Bienes Nacionales y/o el Reglamento para el Uso y Aprovechamiento del Mar Territorial, Vías Navegables, Playas, Zona Federal Marítimo Terrestre y Terrenos Ganados al Mar.
- c) Dejar de pagar oportunamente los derechos que determine la autoridad fiscal.
- d) Realizar obras no autorizadas.
- e) Dañar ecosistemas como consecuencia del uso y aprovechamiento del bien objeto de la concesión.
- f) El incumplimiento de cualesquiera de las condiciones de la presente concesión.

DÉCIMA.- Es causa de caducidad no utilizar los bienes objeto de la presente concesión por más de ciento ochenta días naturales consecutivos.

DÉCIMA PRIMERA.- Son causas de nulidad:

- a) Que la presente concesión se haya expedido por error.
- b) Que la presente concesión se haya expedido con violación a lo dispuesto en la Ley General de Bienes Nacionales y/o el Reglamento para el Uso y



EXPEDIENTE: 454/QROO/2016
C.A 16.27S.714.1.11-112/2016

SEMARNAT

SECRETARÍA DE
MEDIO AMBIENTE
Y RECURSOS NATURALES

Aprovechamiento del Mar Territorial, Vías Navegables, Playas, Zona Federal Marítimo Terrestre y Terrenos Ganados al Mar, y demás ordenamientos legales aplicables.

- c) Que la presente concesión se haya expedido considerando información o documentación proporcionada con error, dolo o falsedad por **"EL CONCESIONARIO"**.

DÉCIMA SEGUNDA.- Es causa de rescate de la presente concesión la prevista en el artículo 26 de la Ley General de Bienes Nacionales y 50 del Reglamento para el Uso y Aprovechamiento del Mar Territorial, Vías Navegables, Playas, Zona Federal Marítimo Terrestre y Terrenos Ganados al Mar.


CAPÍTULO VI **DE LA REVERSIÓN**

DÉCIMA TERCERA.- Al término del plazo de la presente concesión o de la última prórroga, en su caso, las obras e instalaciones permanentes ubicadas en el inmueble concesionado se revertirán a favor de la Nación.

DÉCIMA CUARTA.- Las obras e instalaciones que se realicen en el área concesionada sin la autorización de **"LA SECRETARÍA"** se perderán en beneficio de la Nación.

CAPÍTULO VII **DE LA RECUPERACIÓN DE INMUEBLES**

DÉCIMA QUINTA.- **"LA SECRETARÍA"**, independientemente de las acciones en la vía judicial, podrá llevar a cabo el procedimiento administrativo tendiente a recuperar la posesión del bien inmueble otorgado en concesión, cuando **"EL CONCESIONARIO"** no devolviera el bien al concluir la vigencia de este



EXPEDIENTE: 454/QROO/2016
C.A 16.27S.714.1.11-112/2016

SEMARNAT

SECRETARÍA DE
MEDIO AMBIENTE
Y RECURSOS NATURALES

instrumento, o cuando le dé un uso distinto al autorizado sin contar con la autorización previa, o cuando no cumpla cualquier otra obligación consignada en la presente concesión.

CAPÍTULO VIII

DE LAS ESTIPULACIONES FINALES

DÉCIMA SEXTA.- Los Gobiernos Extranjeros no podrán ser socios ni constituir a su favor ningún derecho sobre esta concesión. Los actos realizados en contravención a esta condición son nulos de pleno derecho y los bienes y derechos que hubiesen adquirido por virtud de tales actos pasarán a beneficio de la Nación, sin ulterior recurso.

DÉCIMA SÉPTIMA.- El presente título se otorga sin perjuicio de las concesiones, licencias, permisos o autorizaciones que **"EL CONCESIONARIO"** requiera de otras autoridades competentes para cumplir con el objeto de esta concesión.

DÉCIMA OCTAVA.- Para el eventual caso de sobreposición de límites entre **"EL CONCESIONARIO"** y otros concesionarios o permisionarios, **"LA SECRETARÍA"** determinará en un plazo no mayor de noventa días naturales, contados a partir de la detección o del reclamo de los interesados, los nuevos límites con estricto apego a la equidad. Lo anterior sin demérito de que las partes previamente arreglen sus diferencias bajo la coordinación de **"LA SECRETARÍA"**, en cuyo caso el acuerdo o convenio formará parte integrante del presente título.

DÉCIMA NOVENA.- Cualquier otro aspecto no contemplado específicamente en la presente concesión se regirá con apego a la Ley General de Bienes Nacionales y el Reglamento para el Uso y Aprovechamiento del Mar Territorial, Vías Navegables, Playas, Zona Federal Marítimo Terrestre y Terrenos Ganados al Mar, y demás disposiciones legales aplicables.

VIGÉSIMA.- La presente resolución puede ser impugnada a través del recurso de revisión, el cual deberá ser interpuesto en un plazo de quince días, contados a partir



EXPEDIENTE: 454/QROO/2016
C.A 16.27S.714.1.11-112/2016

SEMARNAT

SECRETARÍA DE
MEDIO AMBIENTE
Y RECURSOS NATURALES

del día siguiente a aquél en que surta efecto la notificación de la presente resolución, debiéndose presentar ante la autoridad que emitió el presente acto.

VIGÉSIMA PRIMERA.- En cumplimiento a lo establecido en el artículo 3, fracción XIV de la Ley Federal de Procedimiento Administrativo, se hace del conocimiento de **"EL CONCESIONARIO"** que el expediente **454/QROO/2016** se encuentra para su consulta en las oficinas de la Dirección General de Zona Federal Marítimo Terrestre y Ambientes Costeros, sita en Ejército Nacional No. 223, Col. Anáhuac, C. P. 11320, Delegación Miguel Hidalgo, Ciudad de México.

**EL DIRECTOR GENERAL DE ZONA FEDERAL MARÍTIMO
TERRESTRE Y AMBIENTES COSTEROS**

LIC. CARLOS SANCHEZ GASCA

**LA CONCESIONARIA
ACEPTA LAS OBLIGACIONES DE ESTE TÍTULO**

JUAN CARLOS CÁMARA CÁMARA