



30/07/20
Juan Borjas

DELEGACIÓN FEDERAL EN EL ESTADO DE COAHUILA DE ZARAGOZA

BITÁCORA: 05/F7-0057/02/20

OFICIO N° SGPA-UARN/571/COAH/2020

Asunto: Aviso para el aprovechamiento de recursos forestales no maderables
Saltillo Coahuila de Zaragoza, a 29 de julio de 2020

EJIDO SAN JUAN

En atención al Aviso para el aprovechamiento de recursos forestales no maderables de fecha 17 de Enero de 2020, recibido en esta Delegación Federal el día 07 de Febrero de 2020, con fundamento en lo dispuesto por los artículos 32 Bis fracciones I, III y XXXIX de la Ley Orgánica de la Administración Pública Federal; 84 de la Ley General de Desarrollo Forestal Sustentable (LGDFS) publicada en el Diario Oficial de la Federación el 5 de junio de 2018; 53, 54 y 59 del Reglamento de la Ley General de Desarrollo Forestal Sustentable publicado en el Diario Oficial de la Federación el 21 de febrero de 2005; Primero Transitorio aplicado a contrario sensu del Decreto por el que se expide la Ley General de Desarrollo Forestal Sustentable publicada en el Diario Oficial de la Federación el 5 de junio de 2018; 1 y 40 fracción IX inciso d, XIX, XXII y XXXII del Reglamento Interior de la Secretaría de Medio Ambiente y Recursos Naturales, publicado en el Diario Oficial de la Federación el día 26 de noviembre de 2012, y su reforma publicada en el citado medio de comunicación oficial el 31 de octubre de 2014, esta Delegación Federal no tiene inconveniente en que se realice el aprovechamiento de recursos forestales no maderables, conforme se indica a continuación:

Se asigna el código de identificación para el aprovechamiento de recursos forestales no maderables para la ejecución del Estudio Técnico, en los términos que a continuación se indican:

1. DATOS DEL PREDIO O CONJUNTO DE PREDIOS:

Nombre del predio	Municipio	Estado
Ejido San Juan.	Cuatrocienegas	Coahuila de Zaragoza

2. UBICACIÓN GEOREFERENCIADA:

PROFEPA
SECRETARÍA DE MEDIO AMBIENTE Y RECURSOS NATURALES
09 SEP 2020
RECIBIDO
OFICINA DE PARTES
Dr. Lázaro Benavides #835 Ejido San Juan, Saltillo, Coahuila

RECIBI ORIGINAL y Gp12
FIRMA:
EMPRESA: Montezuma Consultores de
FECHA: 04/08/2020 NOMBRE: Fidel Cuevas Nolasco
HORA: 1:34 CARGO: Responsable Técnico

Vértice	Latitud Norte	Longitud Oeste
1	27° 6' 41.54"	101° 53' 24.02"
2	27° 4' 5.67"	101° 52' 10.3"

SECRETARÍA DE MEDIO AMBIENTE Y RECURSOS NATURALES
DELEGACIÓN FEDERAL EN EL ESTADO DE COAHUILA
30 JUL. 2020
RECIBIDO
ENERGÍA DE CONTACTO CIUDADANO





DELEGACIÓN FEDERAL EN EL ESTADO DE COAHUILA DE ZARAGOZA

BITÁCORA: 05/F7-0057/02/20

OFICIO N° SGPA-UARN/571/COAH/2020

Asunto: Aviso para el aprovechamiento de recursos forestales no maderables
Saltillo Coahuila de Zaragoza, a 29 de julio de 2020

3	27° 3' 38.54"	101° 51' 57.53"
4	27° 1' 6.9"	101° 51' 6.57"
5	27° 1' 15.02"	101° 50' 52.21"
6	27° 0' 53.91"	101° 50' 44.52"
7	27° 0' 51.66"	101° 50' 49.89"
8	27° 0' 38.79"	101° 50' 48.53"
9	27° 0' 23.6"	101° 51' 26.32"
10	27° 0' 46.5"	101° 51' 37.15"
11	27° 0' 23.63"	101° 51' 54.61"
12	27° 0' 23.95"	101° 51' 58.44"
13	27° 0' 15.65"	101° 52' 8.45"
14	27° 0' 24.62"	101° 52' 13.99"
15	27° 0' 22.54"	101° 52' 42.44"
16	27° 2' 49.47"	101° 53' 33.29"
17	27° 2' 6.99"	101° 54' 54.4"
18	26° 59' 56.23"	101° 53' 19.22"
19	26° 59' 55.92"	101° 52' 33.69"
20	26° 59' 36.99"	101° 52' 30.25"
21	26° 59' 28.97"	101° 52' 54.43"
22	26° 59' 21.92"	101° 52' 57.01"
23	26° 59' 27.96"	101° 52' 58.81"
24	26° 59' 29.14"	101° 53' 26.38"
25	26° 59' 36.42"	101° 53' 26.04"
26	26° 59' 37.36"	101° 53' 47.45"
27	26° 59' 57.78"	101° 54' 41"
28	26° 59' 51.1"	101° 56' 44.84"
29	27° 1' 26"	101° 56' 33.56"
30	27° 1' 15.68"	102° 0' .68"
31	27° 4' 6.69"	102° 0' 30.95"
32	27° 4' 29.64"	102° 0' 11.77"
33	27° 5' 46.52"	102° 0' .55"

Nombre del predio: Estrato I. Candelilla.

Vértice	Latitud Norte	Longitud Oeste
---------	---------------	----------------





DELEGACIÓN FEDERAL EN EL ESTADO DE COAHUILA DE ZARAGOZA

BITÁCORA: 05/F7-0057/02/20

OFICIO N° SGPA-UARN/571/COAH/2020

Asunto: Aviso para el aprovechamiento de recursos forestales no maderables

Saltillo Coahuila de Zaragoza, a 29 de julio de 2020

1	27° 1' 21.3"	101° 58' 7.94"
2	27° 1' 20.05"	101° 58' 33.09"
3	27° 1' 23.12"	101° 58' 33.9"
4	27° 1' 25.77"	101° 58' 35.53"
5	27° 1' 29.89"	101° 58' 41.06"
6	27° 1' 31.92"	101° 58' 44.48"
7	27° 1' 34.4"	101° 58' 43.79"
8	27° 1' 37.09"	101° 58' 48.78"
9	27° 1' 43.19"	101° 58' 49.9"
10	27° 1' 45.42"	101° 58' 47.91"
11	27° 1' 48.78"	101° 58' 43.2"
12	27° 1' 50.53"	101° 58' 41.14"
13	27° 1' 53.79"	101° 58' 39.2"
14	27° 1' 55.58"	101° 58' 38.97"
15	27° 1' 59.18"	101° 58' 39.06"
16	27° 2' 4.46"	101° 58' 41.5"
17	27° 2' 9.68"	101° 58' 41.56"
18	27° 2' 15.96"	101° 58' 44.91"
19	27° 2' 17.84"	101° 58' 41.63"
20	27° 2' 21.61"	101° 58' 35.05"
21	27° 2' 25.51"	101° 58' 28.38"
22	27° 2' 27.35"	101° 58' 20.76"
23	27° 2' 25.77"	101° 58' 13.36"
24	27° 2' 26.63"	101° 58' 8.89"
25	27° 2' 26.79"	101° 58' 4.25"
26	27° 2' 22.55"	101° 57' 59.97"
27	27° 2' 21.66"	101° 57' 57.79"
28	27° 2' 19.2"	101° 57' 55.81"
29	27° 2' 19.32"	101° 57' 49.88"
30	27° 2' 16.05"	101° 57' 45.45"
31	27° 2' 12.76"	101° 57' 41.9"
32	27° 2' 9.81"	101° 57' 40.23"
33	27° 2' 5.57"	101° 57' 41.76"
34	27° 2' 2.22"	101° 57' 45.02"
35	27° 2' .66"	101° 57' 45.25"





DELEGACIÓN FEDERAL EN EL ESTADO DE COAHUILA DE ZARAGOZA

BITÁCORA: 05/F7-0057/02/20

OFICIO N° SGPA-UARN/571/COAH/2020

Asunto: Aviso para el aprovechamiento de recursos forestales no maderables
Saltillo Coahuila de Zaragoza, a 29 de julio de 2020

36	27° 1' 58"	101° 57' 44.2"
37	27° 1' 54.87"	101° 57' 44.96"
38	27° 1' 51.06"	101° 57' 47.14"
39	27° 1' 47.36"	101° 57' 48.66"
40	27° 1' 42.48"	101° 57' 51.8"
41	27° 1' 42.05"	101° 57' 56.01"
42	27° 1' 44.14"	101° 57' 59.79"
43	27° 1' 47.56"	101° 58' .36"
44	27° 1' 48.58"	101° 58' 3.15"
45	27° 1' 53.46"	101° 58' 1.27"
46	27° 1' 56.32"	101° 58' 2.99"
47	27° 1' 59.48"	101° 58' 5.95"
48	27° 1' 58.4"	101° 58' 10.96"
49	27° 1' 59.39"	101° 58' 15.07"
50	27° 1' 56.91"	101° 58' 15.72"
51	27° 1' 51.73"	101° 58' 16.54"
52	27° 1' 49.35"	101° 58' 17.32"
53	27° 1' 48.79"	101° 58' 18.75"
54	27° 1' 46.2"	101° 58' 19.28"
55	27° 1' 42.12"	101° 58' 18.93"
56	27° 1' 38.91"	101° 58' 23.4"
57	27° 1' 36.34"	101° 58' 24.03"
58	27° 1' 34.06"	101° 58' 24.58"
59	27° 1' 33.74"	101° 58' 23.42"
60	27° 1' 33.72"	101° 58' 19.91"
61	27° 1' 33.88"	101° 58' 17.63"
62	27° 1' 33.52"	101° 58' 14.27"
63	27° 1' 33.05"	101° 58' 11.37"
64	27° 1' 31.04"	101° 58' 9.64"
65	27° 1' 31.69"	101° 58' 6.29"
66	27° 1' 30.19"	101° 58' 4.1"
67	27° 1' 27.3"	101° 58' 3.67"
68	27° 1' 24.25"	101° 58' .47"
69	27° 1' 21.83"	101° 57' 57.27"





DELEGACIÓN FEDERAL EN EL ESTADO DE COAHUILA DE ZARAGOZA

BITÁCORA: 05/F7-0057/02/20

OFICIO N° SGPA-UARN/571/COAH/2020

Asunto: Aviso para el aprovechamiento de recursos forestales no maderables

Saltillo Coahuila de Zaragoza, a 29 de julio de 2020

Nombre del predio: Estrato II. Candelilla.

Vértice	Latitud Norte	Longitud Oeste
1	27° 2' 6.9"	101° 58' 41.53"
2	27° 2' 4.46"	101° 58' 41.5"
3	27° 1' 59.18"	101° 58' 39.06"
4	27° 1' 55.58"	101° 58' 38.97"
5	27° 1' 53.79"	101° 58' 39.2"
6	27° 1' 50.53"	101° 58' 41.14"
7	27° 1' 48.78"	101° 58' 43.2"
8	27° 1' 45.42"	101° 58' 47.91"
9	27° 1' 43.19"	101° 58' 49.9"
10	27° 1' 37.09"	101° 58' 48.78"
11	27° 1' 34.4"	101° 58' 43.79"
12	27° 1' 31.92"	101° 58' 44.48"
13	27° 1' 29.26"	101° 58' 40"
14	27° 1' 25.77"	101° 58' 35.53"
15	27° 1' 23.12"	101° 58' 33.9"
16	27° 1' 20.05"	101° 58' 33.09"
17	27° 1' 15.67"	102° 0' .67"
18	27° 1' 50.6"	102° 0' 6.85"
19	27° 1' 54.9"	102° 0' 7.61"
20	27° 1' 57.84"	102° 0' 4.23"
21	27° 2' .63"	102° 0' 2.46"
22	27° 2' 3.5"	102° 0' .93"
23	27° 2' 8.4"	101° 59' 56.55"
24	27° 2' 11.61"	101° 59' 51.36"
25	27° 2' 10.3"	101° 59' 48.06"
26	27° 2' 9.74"	101° 59' 46.12"
27	27° 2' 12.92"	101° 59' 42.27"
28	27° 2' 13.31"	101° 59' 40.27"
29	27° 2' 10"	101° 59' 38.26"
30	27° 2' 7.3"	101° 59' 35.7"
31	27° 2' 5.22"	101° 59' 32.47"
32	27° 2' 5.69"	101° 59' 30.66"





DELEGACIÓN FEDERAL EN EL ESTADO DE COAHUILA DE ZARAGOZA

BITÁCORA: 05/F7-0057/02/20

OFICIO N° SGPA-UARN/571/COAH/2020

Asunto: Aviso para el aprovechamiento de recursos forestales no maderables
Saltillo Coahuila de Zaragoza, a 29 de julio de 2020

33	27° 2' 5.49"	101° 59' 29.23"
34	27° 2' 6.74"	101° 59' 25.7"
35	27° 2' 10.24"	101° 59' 22.92"
36	27° 2' 12.51"	101° 59' 21.15"
37	27° 2' 12.23"	101° 59' 17.88"
38	27° 2' 10.15"	101° 59' 13.89"
39	27° 2' 9.8"	101° 59' 11.1"
40	27° 2' 7.35"	101° 59' 9.02"
41	27° 2' 6.54"	101° 59' 7.22"
42	27° 2' 7.61"	101° 59' 5.19"
43	27° 2' 9.73"	101° 59' 2.27"
44	27° 2' 9.61"	101° 58' 59.87"
45	27° 2' 9.57"	101° 58' 57.76"
46	27° 2' 9.02"	101° 58' 55.06"
47	27° 2' 7.51"	101° 58' 49.45"

Nombre del predio: Estrato III. Candelilla.

Vértice	Latitud Norte	Longitud Oeste
1	27° 3' 16.67"	101° 57' 47.09"
2	27° 3' 24.14"	101° 57' 47.19"
3	27° 3' 28.34"	101° 57' 43.9"
4	27° 3' 29.52"	101° 57' 37.02"
5	27° 3' 29.83"	101° 57' 28.11"
6	27° 3' 28.5"	101° 57' 24.04"
7	27° 3' 24.75"	101° 57' 23.69"
8	27° 3' 21.32"	101° 57' 22.27"
9	27° 3' 17.94"	101° 57' 17.43"
10	27° 3' 17.09"	101° 57' 15.25"
11	27° 3' 19.84"	101° 57' 4.51"
12	27° 3' 17"	101° 57' .99"
13	27° 3' 14.07"	101° 56' 59.48"
14	27° 3' 11.29"	101° 56' 56.52"
15	27° 3' 9.54"	101° 56' 53.69"
16	27° 3' 6.67"	101° 56' 49.64"





DELEGACIÓN FEDERAL EN EL ESTADO DE COAHUILA DE ZARAGOZA

BITÁCORA: 05/F7-0057/02/20

OFICIO N° SGPA-UARN/571/COAH/2020

Asunto: Aviso para el aprovechamiento de recursos forestales no maderables

Saltillo Coahuila de Zaragoza, a 29 de julio de 2020

17	27° 3' 2.11"	101° 56' 51.82"
18	27° 2' 57.64"	101° 56' 49.83"
19	27° 2' 51.49"	101° 56' 48.09"
20	27° 2' 43.63"	101° 56' 48.03"
21	27° 2' 38.54"	101° 56' 51.06"
22	27° 2' 27.49"	101° 56' 52.22"
23	27° 2' 12.38"	101° 56' 55.42"
24	27° 2' 5.02"	101° 56' 57.28"
25	27° 2' .05"	101° 56' 57.76"
26	27° 1' 56.81"	101° 56' 55.58"
27	27° 1' 54.6"	101° 56' 56.53"
28	27° 1' 53.14"	101° 56' 58.51"
29	27° 1' 53.2"	101° 57' 1.97"
30	27° 1' 52.2"	101° 57' 6.69"
31	27° 1' 53.93"	101° 57' 10.05"
32	27° 2' .6"	101° 57' 11.8"
33	27° 2' 4.17"	101° 57' 13.34"
34	27° 2' 8.71"	101° 57' 18.06"
35	27° 2' 13.33"	101° 57' 19.19"
36	27° 2' 16.25"	101° 57' 21.14"
37	27° 2' 19.98"	101° 57' 21.81"
38	27° 2' 24.46"	101° 57' 23.08"
39	27° 2' 26.35"	101° 57' 25.29"
40	27° 2' 29.14"	101° 57' 33.42"
41	27° 2' 32.83"	101° 57' 35.82"
42	27° 2' 38.1"	101° 57' 36.54"
43	27° 2' 44.85"	101° 57' 40.17"
44	27° 2' 49.01"	101° 57' 44.6"
45	27° 2' 53.98"	101° 57' 47.32"
46	27° 3' 6.17"	101° 57' 50.23"
47	27° 3' 14.4"	101° 57' 48.56"

Nombre del predio: Estrato IV. Candelilla.

Vértice	Latitud Norte	Longitud Oeste
---------	---------------	----------------





DELEGACIÓN FEDERAL EN EL ESTADO DE COAHUILA DE ZARAGOZA

BITÁCORA: 05/F7-0057/02/20

OFICIO N° SGPA-UARN/571/COAH/2020

Asunto: Aviso para el aprovechamiento de recursos forestales no maderables
Saltillo Coahuila de Zaragoza, a 29 de julio de 2020

1	27° 3' 10.35"	102° 0' 20.97"
2	27° 3' 8.78"	102° 0' 16.24"
3	27° 3' 11.99"	102° 0' 9.94"
4	27° 3' 9.96"	102° 0' 2.21"
5	27° 3' 12.23"	101° 59' 57.93"
6	27° 3' 13.2"	101° 59' 50.41"
7	27° 3' 12.99"	101° 59' 43.96"
8	27° 3' 14.49"	101° 59' 41"
9	27° 3' 15.54"	101° 59' 38.47"
10	27° 3' 13.92"	101° 59' 35.32"
11	27° 3' 13.26"	101° 59' 28.97"
12	27° 3' 9.99"	101° 59' 21.63"
13	27° 3' 10.36"	101° 59' 15.34"
14	27° 3' 7.89"	101° 59' 6.98"
15	27° 3' 4.31"	101° 59' 5.07"
16	27° 3' 5.75"	101° 59' 3.46"
17	27° 3' 5.53"	101° 58' 59.43"
18	27° 3' 3.79"	101° 58' 56.83"
19	27° 3' .6"	101° 58' 57.78"
20	27° 2' 55.89"	101° 58' 54.06"
21	27° 2' 52.32"	101° 58' 53.53"
22	27° 2' 47.7"	101° 58' 54.74"
23	27° 2' 46.46"	101° 58' 57.7"
24	27° 2' 42.95"	101° 58' 59.17"
25	27° 2' 39.93"	101° 58' 56.84"
26	27° 2' 36.37"	101° 58' 55.21"
27	27° 2' 30.65"	101° 58' 53.06"
28	27° 2' 28.86"	101° 58' 52.79"
29	27° 2' 29.37"	101° 58' 57.14"
30	27° 2' 27.07"	101° 59' 2.8"
31	27° 2' 26.26"	101° 59' 7.28"
32	27° 2' 25.26"	101° 59' 14.47"
33	27° 2' 26.84"	101° 59' 17.52"
34	27° 2' 29.36"	101° 59' 21.03"
35	27° 2' 30.94"	101° 59' 24.74"





DELEGACIÓN FEDERAL EN EL ESTADO DE COAHUILA DE ZARAGOZA

BITÁCORA: 05/F7-0057/02/20

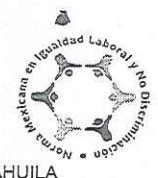
OFICIO N° SGPA-UARN/571/COAH/2020

Asunto: Aviso para el aprovechamiento de recursos forestales no maderables
Saltillo Coahuila de Zaragoza, a 29 de julio de 2020

36	27° 2' 32.34"	101° 59' 28.27"
37	27° 2' 36.96"	101° 59' 33.12"
38	27° 2' 40.41"	101° 59' 34.65"
39	27° 2' 41.14"	101° 59' 37.78"
40	27° 2' 44.86"	101° 59' 40.21"
41	27° 2' 45.69"	101° 59' 43.46"
42	27° 2' 48.19"	101° 59' 49.2"
43	27° 2' 44.03"	101° 59' 46.86"
44	27° 2' 39.18"	101° 59' 45.51"
45	27° 2' 34.84"	101° 59' 43.95"
46	27° 2' 32.03"	101° 59' 44.76"
47	27° 2' 28.44"	101° 59' 45.56"
48	27° 2' 30.01"	101° 59' 51.04"
49	27° 2' 29.93"	101° 59' 54.82"
50	27° 2' 28.06"	101° 59' 58.54"
51	27° 2' 28.19"	102° 0' 1.88"
52	27° 2' 24.77"	102° 0' 8.23"
53	27° 2' 22.36"	102° 0' 12.47"

Nombre del predio: Estrato IX, Candelilla.

Vértice	Latitud Norte	Longitud Oeste
1	27° 5' 41.3"	101° 55' 11.47"
2	27° 5' 43.51"	101° 55' 8.01"
3	27° 5' 47.91"	101° 55' 3.72"
4	27° 5' 50.54"	101° 55' 1.03"
5	27° 5' 53.47"	101° 54' 54.9"
6	27° 5' 56.36"	101° 54' 44.5"
7	27° 5' 59.54"	101° 54' 40.77"
8	27° 6' 3.68"	101° 54' 34.34"
9	27° 6' 4.23"	101° 54' 32.87"
10	27° 6' 4.44"	101° 54' 31"
11	27° 6' 4.44"	101° 54' 28.75"
12	27° 6' 3.87"	101° 54' 27.39"
13	27° 6' 3.78"	101° 54' 25.42"





DELEGACIÓN FEDERAL EN EL ESTADO DE COAHUILA DE ZARAGOZA

BITÁCORA: 05/F7-0057/02/20

OFICIO N° SGPA-UARN/571/COAH/2020

Asunto: Aviso para el aprovechamiento de recursos forestales no maderables

Saltillo Coahuila de Zaragoza, a 29 de julio de 2020

14	27° 6' 5.05"	101° 54' 26.55"
15	27° 6' 7.44"	101° 54' 27.33"
16	27° 6' 9.06"	101° 54' 27.81"
17	27° 6' 10.59"	101° 54' 28.86"
18	27° 6' 11.2"	101° 54' 30.36"
19	27° 6' 12.49"	101° 54' 31.26"
20	27° 6' 13.1"	101° 54' 31.99"
21	27° 6' 14.33"	101° 54' 32.7"
22	27° 6' 16.35"	101° 54' 33.86"
23	27° 6' 17.42"	101° 54' 35.3"
24	27° 6' 17.64"	101° 54' 36.5"
25	27° 6' 17.34"	101° 54' 37.91"
26	27° 6' 17.37"	101° 54' 39.49"
27	27° 6' 17.08"	101° 54' 40.29"
28	27° 6' 17.16"	101° 54' 41.63"
29	27° 6' 18.35"	101° 54' 43.03"
30	27° 6' 19.01"	101° 54' 43.53"
31	27° 6' 19.98"	101° 54' 43.21"
32	27° 6' 20.95"	101° 54' 42.73"
33	27° 6' 21.36"	101° 54' 42.97"
34	27° 6' 21.75"	101° 54' 43.9"
35	27° 6' 22.52"	101° 54' 44.85"
36	27° 6' 24.21"	101° 54' 45.97"
37	27° 6' 25.12"	101° 54' 47.02"
38	27° 6' 26.68"	101° 54' 48.1"
39	27° 6' 26.53"	101° 54' 48.87"
40	27° 6' 25.77"	101° 54' 49.08"
41	27° 6' 24.77"	101° 54' 49.01"
42	27° 6' 24.65"	101° 54' 49.7"
43	27° 6' 25.02"	101° 54' 50.02"
44	27° 6' 25.89"	101° 54' 49.93"
45	27° 6' 25.98"	101° 54' 50.58"
46	27° 6' 25.45"	101° 54' 50.99"
47	27° 6' 24.49"	101° 54' 50.7"
48	27° 6' 23.61"	101° 54' 50.33"





DELEGACIÓN FEDERAL EN EL ESTADO DE COAHUILA DE ZARAGOZA

BITÁCORA: 05/F7-0057/02/20

OFICIO N° SGPA-JARN/571/COAH/2020

Asunto: Aviso para el aprovechamiento de recursos forestales no maderables
Saltillo Coahuila de Zaragoza, a 29 de julio de 2020

49	27° 6' 22.96"	101° 54' 50.35"
50	27° 6' 22.98"	101° 54' 51"
51	27° 6' 23.55"	101° 54' 51.47"
52	27° 6' 25.05"	101° 54' 52.13"
53	27° 6' 26.12"	101° 54' 53.23"
54	27° 6' 27.35"	101° 54' 54.99"
55	27° 6' 28.78"	101° 54' 56.42"
56	27° 6' 34.23"	101° 54' 17.07"
57	27° 6' 41.58"	101° 53' 23.97"
58	27° 6' 14.42"	101° 53' 11.12"
59	27° 6' 8.58"	101° 53' 8.36"
60	27° 6' 7.16"	101° 53' 12.1"
61	27° 6' 4.19"	101° 53' 15.94"
62	27° 6' 1.9"	101° 53' 16.96"
63	27° 6' .24"	101° 53' 20.91"
64	27° 5' 54.72"	101° 53' 21.92"
65	27° 5' 52.22"	101° 53' 26.16"
66	27° 5' 50.24"	101° 53' 29.1"
67	27° 5' 49.23"	101° 53' 31.38"
68	27° 5' 48.29"	101° 53' 33.35"
69	27° 5' 47.02"	101° 53' 38.62"
70	27° 5' 46.34"	101° 53' 40.72"
71	27° 5' 45.11"	101° 53' 41.87"
72	27° 5' 44.67"	101° 53' 43.28"
73	27° 5' 44"	101° 53' 43.73"
74	27° 5' 43.15"	101° 53' 43.55"
75	27° 5' 42.35"	101° 53' 44.07"
76	27° 5' 41.39"	101° 53' 45.39"
77	27° 5' 40.77"	101° 53' 45.49"
78	27° 5' 40.46"	101° 53' 47.13"
79	27° 5' 39.83"	101° 53' 47.81"
80	27° 5' 39.29"	101° 53' 48.19"
81	27° 5' 38.94"	101° 53' 47.78"
82	27° 5' 38.37"	101° 53' 48.81"
83	27° 5' 37.49"	101° 53' 49.44"





DELEGACIÓN FEDERAL EN EL ESTADO DE COAHUILA DE ZARAGOZA

BITÁCORA: 05/F7-0057/02/20

OFICIO N° SGPA-UARN/571/COAH/2020

Asunto: Aviso para el aprovechamiento de recursos forestales no maderables
Saltillo Coahuila de Zaragoza, a 29 de julio de 2020

84	27° 5' 36.73"	101° 53' 49.99"
85	27° 5' 36.15"	101° 53' 50.32"
86	27° 5' 35.46"	101° 53' 49.92"
87	27° 5' 34.91"	101° 53' 49.6"
88	27° 5' 34.39"	101° 53' 49.97"
89	27° 5' 33.64"	101° 53' 49.8"
90	27° 5' 32.95"	101° 53' 50.14"
91	27° 5' 31.96"	101° 53' 49.68"
92	27° 5' 31.02"	101° 53' 47.83"
93	27° 5' 30.21"	101° 53' 47.38"
94	27° 5' 28.06"	101° 53' 47.28"
95	27° 5' 27.83"	101° 53' 48.04"
96	27° 5' 27.26"	101° 53' 48.65"
97	27° 5' 25.66"	101° 53' 49.19"
98	27° 5' 24.45"	101° 53' 51.56"
99	27° 5' 25.14"	101° 53' 53.64"
100	27° 5' 25.27"	101° 53' 55.32"
101	27° 5' 25.73"	101° 53' 56.15"
102	27° 5' 25.2"	101° 53' 56.76"
103	27° 5' 25.81"	101° 53' 59.06"
104	27° 5' 24.92"	101° 54' 2.54"
105	27° 5' 25.39"	101° 54' 4.47"
106	27° 5' 24.86"	101° 54' 7.44"
107	27° 5' 25.34"	101° 54' 9.42"
108	27° 5' 23.3"	101° 54' 12.21"
109	27° 5' 22.53"	101° 54' 14.06"
110	27° 5' 22.19"	101° 54' 16.26"
111	27° 5' 21.02"	101° 54' 18.59"
112	27° 5' 20.69"	101° 54' 20.21"
113	27° 5' 20.29"	101° 54' 22.79"
114	27° 5' 18.58"	101° 54' 26.25"
115	27° 5' 17.26"	101° 54' 29.87"
116	27° 5' 14.89"	101° 54' 30.57"
117	27° 5' 13.82"	101° 54' 34.19"
118	27° 5' 12.44"	101° 54' 34.36"





DELEGACIÓN FEDERAL EN EL ESTADO DE COAHUILA DE ZARAGOZA

BITÁCORA: 05/F7-0057/02/20

OFICIO N° SGPA-UARN/571/COAH/2020

Asunto: Aviso para el aprovechamiento de recursos forestales no maderables
Saltillo Coahuila de Zaragoza, a 29 de julio de 2020

119	27° 5' 12.25"	101° 54' 35.59"
120	27° 5' 10.89"	101° 54' 36.76"
121	27° 5' 10.73"	101° 54' 38.43"
122	27° 5' 9.9"	101° 54' 39.08"
123	27° 5' 8.1"	101° 54' 40.62"
124	27° 5' 5.37"	101° 54' 41.8"
125	27° 5' 2.59"	101° 54' 43.41"
126	27° 4' 59.72"	101° 54' 47"
127	27° 5' .55"	101° 54' 50.86"
128	27° 5' 1.52"	101° 54' 51.35"
129	27° 5' 1.37"	101° 54' 52.75"
130	27° 5' 1.86"	101° 54' 54.7"
131	27° 5' 3.89"	101° 54' 56.13"
132	27° 5' 5.2"	101° 54' 57.55"
133	27° 5' 6.43"	101° 54' 57.87"
134	27° 5' 7.53"	101° 54' 59.51"
135	27° 5' 7.76"	101° 55' 1.43"
136	27° 5' 9.52"	101° 55' 3.07"
137	27° 5' 11.49"	101° 55' 5.14"
138	27° 5' 13.36"	101° 55' 7.03"
139	27° 5' 14.41"	101° 55' 8.5"
140	27° 5' 15.65"	101° 55' 8.53"
141	27° 5' 16.82"	101° 55' 9.37"
142	27° 5' 18.49"	101° 55' 11.73"
143	27° 5' 18.86"	101° 55' 12.76"
144	27° 5' 19.78"	101° 55' 13.08"
145	27° 5' 20.49"	101° 55' 13.84"
146	27° 5' 22.03"	101° 55' 13.94"
147	27° 5' 25.06"	101° 55' 12.37"
148	27° 5' 29.6"	101° 55' 11.05"
149	27° 5' 32.59"	101° 55' 11.84"
150	27° 5' 37.53"	101° 55' 12.09"

Nombre del predio: Estrato V. Candelilla.



X



DELEGACIÓN FEDERAL EN EL ESTADO DE COAHUILA DE ZARAGOZA

BITÁCORA: 05/F7-0057/02/20

OFICIO N° SGPA-UARN/571/COAH/2020

Asunto: Aviso para el aprovechamiento de recursos forestales no maderables
Saltillo Coahuila de Zaragoza, a 29 de julio de 2020

Vértice	Latitud Norte	Longitud Oeste
1	27° 4' 9.75"	101° 59' 57.74"
2	27° 4' 11.75"	101° 59' 56.93"
3	27° 4' 13.27"	101° 59' 54.38"
4	27° 4' 15.17"	101° 59' 49.92"
5	27° 4' 13.75"	101° 59' 46.01"
6	27° 4' 10.15"	101° 59' 43.55"
7	27° 4' 13.99"	101° 59' 40.87"
8	27° 4' 15.77"	101° 59' 37.65"
9	27° 4' 17.45"	101° 59' 35.68"
10	27° 4' 18.31"	101° 59' 31.38"
11	27° 4' 16.9"	101° 59' 29.04"
12	27° 4' 14.89"	101° 59' 26.78"
13	27° 4' 13.9"	101° 59' 24.64"
14	27° 4' 15.03"	101° 59' 19.87"
15	27° 4' 12.89"	101° 59' 19.72"
16	27° 4' 11.28"	101° 59' 18.72"
17	27° 4' 11.19"	101° 59' 14.97"
18	27° 4' 7.73"	101° 59' 15.65"
19	27° 4' 5.07"	101° 59' 14.79"
20	27° 4' 1.17"	101° 59' 17.2"
21	27° 4' 1.56"	101° 59' 23.07"
22	27° 4' 2.19"	101° 59' 25.68"
23	27° 3' 59.48"	101° 59' 27.91"
24	27° 3' 57.62"	101° 59' 28.56"
25	27° 3' 56.92"	101° 59' 35.42"
26	27° 3' 54.66"	101° 59' 36.27"
27	27° 3' 51.59"	101° 59' 35.38"
28	27° 3' 48.79"	101° 59' 33.68"
29	27° 3' 46.78"	101° 59' 31.12"
30	27° 3' 44.17"	101° 59' 29.92"
31	27° 3' 41.93"	101° 59' 29.07"
32	27° 3' 42.19"	101° 59' 25.05"
33	27° 3' 42.83"	101° 59' 19.68"
34	27° 3' 43.58"	101° 59' 13.37"





DELEGACIÓN FEDERAL EN EL ESTADO DE COAHUILA DE ZARAGOZA

BITÁCORA: 05/F7-0057/02/20

OFICIO N° SGPA-UARN/571/COAH/2020

Asunto: Aviso para el aprovechamiento de recursos forestales no maderables

Saltillo Coahuila de Zaragoza, a 29 de julio de 2020

35	27° 3' 45.59"	101° 58' 10.55"
36	27° 3' 45.73"	101° 58' 6.03"
37	27° 3' 46.5"	101° 58' 59.82"
38	27° 3' 50.71"	101° 58' 55.71"
39	27° 3' 53.56"	101° 58' 51.18"
40	27° 4' .53"	101° 58' 46.85"
41	27° 4' 3.4"	101° 58' 45.2"
42	27° 4' 4.47"	101° 58' 42.19"
43	27° 4' 9.17"	101° 58' 36.33"
44	27° 4' 12.82"	101° 58' 34.22"
45	27° 4' 11.48"	101° 58' 31.9"
46	27° 4' 9.05"	101° 58' 29.8"
47	27° 4' 6.89"	101° 58' 26.48"
48	27° 4' 6.29"	101° 58' 22.43"
49	27° 4' 6.45"	101° 58' 18.6"
50	27° 4' 4.43"	101° 58' 16.63"
51	27° 4' 4.84"	101° 58' 13.66"
52	27° 4' 2.9"	101° 58' 11.88"
53	27° 4' .55"	101° 58' 9.13"
54	27° 3' 57.83"	101° 58' 7.72"
55	27° 3' 54.09"	101° 58' 9.92"
56	27° 3' 51.65"	101° 58' 11.59"
57	27° 3' 49.18"	101° 58' 10.37"
58	27° 3' 44.86"	101° 58' 11.79"
59	27° 3' 40.97"	101° 58' 12.84"
60	27° 3' 38.13"	101° 58' 12.76"
61	27° 3' 35.57"	101° 58' 11.95"
62	27° 3' 34.07"	101° 58' 9.87"
63	27° 3' 32.3"	101° 58' 12.13"
64	27° 3' 30.94"	101° 58' 15.84"
65	27° 3' 30.8"	101° 58' 19.9"
66	27° 3' 30.22"	101° 58' 22.99"
67	27° 3' 30.95"	101° 58' 24.34"
68	27° 3' 31.21"	101° 58' 32.06"
69	27° 3' 32.79"	101° 58' 35.33"





DELEGACIÓN FEDERAL EN EL ESTADO DE COAHUILA DE ZARAGOZA

BITÁCORA: 05/F7-0057/02/20

OFICIO N° SGPA-UARN/571/COAH/2020

**Asunto: Aviso para el aprovechamiento de recursos forestales no maderables
Saltillo Coahuila de Zaragoza, a 29 de julio de 2020**

70	27° 3' 34.99"	101° 58' 36.4"
71	27° 3' 36.35"	101° 58' 37.8"
72	27° 3' 37.3"	101° 58' 39.07"
73	27° 3' 38.29"	101° 58' 41.06"
74	27° 3' 38.94"	101° 58' 44.42"
75	27° 3' 37.5"	101° 58' 46.85"
76	27° 3' 35.49"	101° 58' 48.32"
77	27° 3' 33.92"	101° 58' 50.57"
78	27° 3' 32.6"	101° 58' 51.5"
79	27° 3' 30.46"	101° 58' 50.35"
80	27° 3' 30.44"	101° 58' 53.75"
81	27° 3' 30.49"	101° 58' 56.81"
82	27° 3' 27.26"	101° 59' 4.2"
83	27° 3' 27.01"	101° 59' 7.25"
84	27° 3' 25.87"	101° 59' 9.61"
85	27° 3' 27.91"	101° 59' 11.02"
86	27° 3' 27.41"	101° 59' 12.79"
87	27° 3' 28.9"	101° 59' 14.14"
88	27° 3' 29.42"	101° 59' 15.43"
89	27° 3' 28.09"	101° 59' 17.01"
90	27° 3' 26.55"	101° 59' 19.22"
91	27° 3' 25.09"	101° 59' 19.9"
92	27° 3' 23.98"	101° 59' 21.16"
93	27° 3' 23.06"	101° 59' 20.97"
94	27° 3' 22.21"	101° 59' 21.69"
95	27° 3' 22"	101° 59' 22.49"
96	27° 3' 22.86"	101° 59' 25.45"
97	27° 3' 23.57"	101° 59' 28.64"
98	27° 3' 26.42"	101° 59' 37.41"
99	27° 3' 26.8"	101° 59' 39.03"
100	27° 3' 27.88"	101° 59' 41.54"
101	27° 3' 29.71"	101° 59' 45.27"
102	27° 3' 30.12"	101° 59' 47.93"
103	27° 3' 29.9"	101° 59' 50.75"
104	27° 3' 32.06"	101° 59' 51.09"





DELEGACIÓN FEDERAL EN EL ESTADO DE COAHUILA DE ZARAGOZA

BITÁCORA: 05/F7-0057/02/20

OFICIO N° SGPA-UARN/571/COAH/2020

Asunto: Aviso para el aprovechamiento de recursos forestales no maderables
Saltillo Coahuila de Zaragoza, a 29 de julio de 2020

105	27° 3' 34.19"	101° 59' 51.06"
106	27° 3' 38.18"	101° 59' 54.8"
107	27° 3' 45.03"	101° 59' 55.09"
108	27° 3' 48.61"	101° 59' 56.86"
109	27° 3' 51.6"	101° 59' 59.24"
110	27° 3' 54.69"	102° 0' 1.74"
111	27° 3' 56.36"	102° 0' 3.34"
112	27° 3' 57.41"	102° 0' 7.23"
113	27° 3' 55.86"	102° 0' 9.49"
114	27° 3' 54.99"	102° 0' 11.54"
115	27° 3' 53.09"	102° 0' 13.79"
116	27° 3' 52.11"	102° 0' 16.13"
117	27° 3' 50.7"	102° 0' 17.13"
118	27° 3' 50.13"	102° 0' 19.82"
119	27° 3' 48.39"	102° 0' 21.27"
120	27° 3' 46.12"	102° 0' 23.97"
121	27° 3' 44.49"	102° 0' 25.25"
122	27° 3' 41.39"	102° 0' 26.46"
123	27° 3' 52.09"	102° 0' 28.36"
124	27° 4' 6.71"	102° 0' 30.94"
125	27° 4' 15.72"	102° 0' 23.41"
126	27° 4' 17.8"	102° 0' 21.66"
127	27° 4' 16.7"	102° 0' 18.85"
128	27° 4' 14.53"	102° 0' 15.53"
129	27° 4' 14.08"	102° 0' 12.54"
130	27° 4' 13.56"	102° 0' 8.98"
131	27° 4' 11.36"	102° 0' 7.38"
132	27° 4' 8.99"	102° 0' 6.2"
133	27° 4' 6.8"	102° 0' 3.71"
134	27° 4' 5.35"	102° 0' 3.19"
135	27° 4' 6.79"	101° 59' 59.87"

Nombre del predio: Estrato VI. Candelilla.

Vértice	Latitud Norte	Longitud Oeste
---------	---------------	----------------





DELEGACIÓN FEDERAL EN EL ESTADO DE COAHUILA DE ZARAGOZA

BITÁCORA: 05/F7-0057/02/20

OFICIO N° SGPA-UARN/571/COAH/2020

Asunto: Aviso para el aprovechamiento de recursos forestales no maderables
Saltillo Coahuila de Zaragoza, a 29 de julio de 2020

1	27° 2' 50.15"	101° 51' 41.25"
2	27° 1' 49.58"	101° 51' 20.91"
3	27° 1' 48.77"	101° 51' 23.52"
4	27° 1' 45.13"	101° 51' 22.56"
5	27° 1' 45.04"	101° 51' 24.63"
6	27° 1' 44.76"	101° 51' 28.19"
7	27° 1' 45.12"	101° 51' 30.73"
8	27° 1' 44.97"	101° 51' 33.06"
9	27° 1' 45.43"	101° 51' 34.53"
10	27° 1' 45.94"	101° 51' 36.17"
11	27° 1' 46.19"	101° 51' 38.82"
12	27° 1' 47.4"	101° 51' 40.58"
13	27° 1' 46.69"	101° 51' 42.29"
14	27° 1' 45"	101° 51' 44.49"
15	27° 1' 43.5"	101° 51' 46.93"
16	27° 1' 43.61"	101° 51' 49.35"
17	27° 1' 45.08"	101° 51' 50.65"
18	27° 1' 45.83"	101° 51' 54.13"
19	27° 1' 46.73"	101° 51' 55.65"
20	27° 1' 48.19"	101° 51' 57.3"
21	27° 1' 48.09"	101° 51' 59.42"
22	27° 1' 47.73"	101° 52' 1.89"
23	27° 1' 48.22"	101° 52' 3.46"
24	27° 1' 47.94"	101° 52' 6.96"
25	27° 1' 50.19"	101° 52' 8.06"
26	27° 1' 51.76"	101° 52' 9.13"
27	27° 1' 54.58"	101° 52' 10.18"
28	27° 1' 58.07"	101° 52' 11.02"
29	27° 2' .39"	101° 52' 10.85"
30	27° 2' 2"	101° 52' 10.37"
31	27° 2' 2.95"	101° 52' 9.3"
32	27° 2' 3.64"	101° 52' 8.46"
33	27° 2' 4.98"	101° 52' 8.32"
34	27° 2' 5.96"	101° 52' 8.34"
35	27° 2' 7.25"	101° 52' 8.32"





DELEGACIÓN FEDERAL EN EL ESTADO DE COAHUILA DE ZARAGOZA

BITÁCORA: 05/F7-0057/02/20

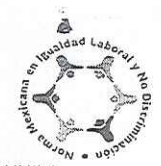
OFICIO N° SGPA-UARN/571/COAH/2020

Asunto: Aviso para el aprovechamiento de recursos forestales no maderables
Saltillo Coahuila de Zaragoza, a 29 de julio de 2020

36	27° 2' 7.92"	101° 52' 8.39"
37	27° 2' 8.26"	101° 52' 11.74"
38	27° 2' 9.69"	101° 52' 12.3"
39	27° 2' 11.4"	101° 52' 12.05"
40	27° 2' 13.22"	101° 52' 11.18"
41	27° 2' 14.73"	101° 52' 10.3"
42	27° 2' 16.58"	101° 52' 11.09"
43	27° 2' 18.66"	101° 52' 10.22"
44	27° 2' 19.14"	101° 52' 11.67"
45	27° 2' 20.75"	101° 52' 13.56"
46	27° 2' 22.61"	101° 52' 13.72"
47	27° 2' 23.92"	101° 52' 12.48"
48	27° 2' 26.09"	101° 52' 12.25"
49	27° 2' 29.85"	101° 52' 12.41"
50	27° 2' 30.94"	101° 52' 11.97"
51	27° 2' 32.7"	101° 52' 11.96"
52	27° 2' 34.11"	101° 52' 11.02"
53	27° 2' 36.09"	101° 52' 9.97"
54	27° 2' 36.74"	101° 52' 8.43"
55	27° 2' 37.09"	101° 52' 6.49"
56	27° 2' 36.92"	101° 52' 4.33"
57	27° 2' 37.87"	101° 52' 2.88"
58	27° 2' 40.68"	101° 51' 59.72"
59	27° 2' 42.64"	101° 51' 54.53"
60	27° 2' 44.37"	101° 51' 53.02"
61	27° 2' 46.88"	101° 51' 51.36"
62	27° 2' 49.02"	101° 51' 50.03"
63	27° 2' 53.03"	101° 51' 48.12"
64	27° 2' 54.52"	101° 51' 48.56"
65	27° 2' 56.39"	101° 51' 47.86"
66	27° 3' 1.04"	101° 51' 44.9"

Nombre del predio: Estrato VII. Candelilla.

Vértice	Latitud Norte	Longitud Oeste
---------	---------------	----------------





MEDIO AMBIENTE

SECRETARÍA DE MEDIO AMBIENTE Y RECURSOS NATURALES



2020
LEONORA VICARIO

DELEGACIÓN FEDERAL EN EL ESTADO DE COAHUILA DE ZARAGOZA

BITÁCORA: 05/F7-0057/02/20

OFICIO N° SGPA-UARN/571/COAH/2020

Asunto: Aviso para el aprovechamiento de recursos forestales no maderables
Saltillo Coahuila de Zaragoza, a 29 de julio de 2020

1	27° 6' 6.14"	101° 57' 39.56"
2	27° 6' 7.73"	101° 57' 28.09"
3	27° 5' 58.58"	101° 57' 29.89"
4	27° 5' 57.5"	101° 57' 31.78"
5	27° 5' 54.51"	101° 57' 33.94"
6	27° 5' 50.7"	101° 57' 34.96"
7	27° 5' 49.23"	101° 57' 34"
8	27° 5' 47.3"	101° 57' 34.76"
9	27° 5' 43.86"	101° 57' 34.26"
10	27° 5' 41.97"	101° 57' 33.41"
11	27° 5' 40.16"	101° 57' 33.82"
12	27° 5' 37.9"	101° 57' 34.38"
13	27° 5' 35.68"	101° 57' 35.42"
14	27° 5' 33.76"	101° 57' 35.04"
15	27° 5' 31.24"	101° 57' 37.21"
16	27° 5' 28.65"	101° 57' 35.93"
17	27° 5' 27.34"	101° 57' 37.22"
18	27° 5' 26.27"	101° 57' 38.69"
19	27° 5' 26.21"	101° 57' 41.03"
20	27° 5' 27.24"	101° 57' 44.13"
21	27° 5' 26.34"	101° 57' 45.48"
22	27° 5' 26.1"	101° 57' 46.92"
23	27° 5' 25.95"	101° 57' 49.33"
24	27° 5' 24.41"	101° 57' 51.37"
25	27° 5' 22.22"	101° 57' 52.66"
26	27° 5' 20.86"	101° 57' 56"
27	27° 5' 20.71"	101° 57' 57.89"
28	27° 5' 21.9"	101° 58' .11"
29	27° 5' 20.92"	101° 58' 2.85"
30	27° 5' 21.34"	101° 58' 4.71"
31	27° 5' 22.89"	101° 58' 5.17"
32	27° 5' 24.14"	101° 58' 6.39"
33	27° 5' 25.37"	101° 58' 6.66"
34	27° 5' 25.14"	101° 58' 8.15"
35	27° 5' 27.78"	101° 58' 7.7"





DELEGACIÓN FEDERAL EN EL ESTADO DE COAHUILA DE ZARAGOZA

BITÁCORA: 05/F7-0057/02/20

OFICIO N° SGPA-UARN/571/COAH/2020

Asunto: Aviso para el aprovechamiento de recursos forestales no maderables
Saltillo Coahuila de Zaragoza, a 29 de julio de 2020

36	27° 5' 28.91"	101° 58' 7.73"
37	27° 5' 29.13"	101° 58' 9.35"
38	27° 5' 29.44"	101° 58' 11.72"
39	27° 5' 29.02"	101° 58' 13.43"
40	27° 5' 29.8"	101° 58' 14.05"
41	27° 5' 31.4"	101° 58' 14.13"
42	27° 5' 33.23"	101° 58' 12.97"
43	27° 5' 35.9"	101° 58' 13.73"
44	27° 5' 39.29"	101° 58' 13.88"
45	27° 5' 41.85"	101° 58' 14.43"
46	27° 5' 43.11"	101° 58' 16.24"
47	27° 5' 44.29"	101° 58' 17.18"
48	27° 5' 45.08"	101° 58' 18.72"
49	27° 5' 46.09"	101° 58' 19.34"
50	27° 5' 46.45"	101° 58' 20.6"
51	27° 5' 47.17"	101° 58' 21.29"
52	27° 5' 46.62"	101° 58' 22.74"
53	27° 5' 46.67"	101° 58' 24.44"
54	27° 5' 48.82"	101° 58' 26.47"
55	27° 5' 47.79"	101° 58' 28.51"
56	27° 5' 45.96"	101° 58' 29.75"
57	27° 5' 44.73"	101° 58' 31.77"
58	27° 5' 43.88"	101° 58' 34.35"
59	27° 5' 42.66"	101° 58' 35.04"
60	27° 5' 41.49"	101° 58' 35.54"
61	27° 5' 38.81"	101° 58' 35.84"
62	27° 5' 36.42"	101° 58' 34.45"
63	27° 5' 35.14"	101° 58' 33.89"
64	27° 5' 34.65"	101° 58' 33.07"
65	27° 5' 33.78"	101° 58' 34.31"
66	27° 5' 32.62"	101° 58' 36.25"
67	27° 5' 30.84"	101° 58' 34.99"
68	27° 5' 27.62"	101° 58' 34.07"
69	27° 5' 24.18"	101° 58' 34.54"
70	27° 5' 22.55"	101° 58' 34.42"





DELEGACIÓN FEDERAL EN EL ESTADO DE COAHUILA DE ZARAGOZA

BITÁCORA: 05/F7-0057/02/20

OFICIO N° SGPA-UARN/571/COAH/2020

Asunto: Aviso para el aprovechamiento de recursos forestales no maderables
Saltillo Coahuila de Zaragoza, a 29 de julio de 2020

71	27° 5' 21.51"	101° 58' 34.8"
72	27° 5' 20.05"	101° 58' 34.73"
73	27° 5' 20.35"	101° 58' 36.21"
74	27° 5' 20.66"	101° 58' 38.41"
75	27° 5' 21.3"	101° 58' 39.92"
76	27° 5' 21.89"	101° 58' 40.62"
77	27° 5' 23.34"	101° 58' 41.07"
78	27° 5' 24.31"	101° 58' 41.53"
79	27° 5' 25.8"	101° 58' 42.83"
80	27° 5' 27.65"	101° 58' 44.19"
81	27° 5' 28.52"	101° 58' 44.7"
82	27° 5' 29.49"	101° 58' 42.95"
83	27° 5' 30.05"	101° 58' 42.78"
84	27° 5' 30.8"	101° 58' 44.56"
85	27° 5' 30.91"	101° 58' 45.87"
86	27° 5' 30.62"	101° 58' 46.63"
87	27° 5' 30.53"	101° 58' 47.67"
88	27° 5' 29.21"	101° 58' 46.28"
89	27° 5' 28.68"	101° 58' 49.09"
90	27° 5' 29.01"	101° 58' 51.67"
91	27° 5' 30.83"	101° 58' 54.68"
92	27° 5' 30.76"	101° 58' 56.37"
93	27° 5' 29.71"	101° 58' 59.11"
94	27° 5' 29.81"	101° 59' .84"
95	27° 5' 29.11"	101° 59' 1.59"
96	27° 5' 28.94"	101° 59' 4.64"
97	27° 5' 28.97"	101° 59' 6.19"
98	27° 5' 30.16"	101° 59' 7.37"
99	27° 5' 28.97"	101° 59' 9.88"
100	27° 5' 21.64"	101° 59' 15.15"
101	27° 5' 20.63"	101° 59' 11.9"
102	27° 5' 21.06"	101° 59' 11.05"
103	27° 5' 20.3"	101° 59' 10.34"
104	27° 5' 20.33"	101° 59' 8.78"
105	27° 5' 19.54"	101° 59' 7.38"





DELEGACIÓN FEDERAL EN EL ESTADO DE COAHUILA DE ZARAGOZA

BITÁCORA: 05/F7-0057/02/20

OFICIO N° SGPA-UARN/571/COAH/2020

Asunto: Aviso para el aprovechamiento de recursos forestales no maderables
Saltillo Coahuila de Zaragoza, a 29 de julio de 2020

36	27° 5' 28.91"	101° 58' 7.73"
37	27° 5' 29.13"	101° 58' 9.35"
38	27° 5' 29.44"	101° 58' 11.72"
39	27° 5' 29.02"	101° 58' 13.43"
40	27° 5' 29.8"	101° 58' 14.05"
41	27° 5' 31.4"	101° 58' 14.13"
42	27° 5' 33.23"	101° 58' 12.97"
43	27° 5' 35.9"	101° 58' 13.73"
44	27° 5' 39.29"	101° 58' 13.88"
45	27° 5' 41.85"	101° 58' 14.43"
46	27° 5' 43.11"	101° 58' 16.24"
47	27° 5' 44.29"	101° 58' 17.18"
48	27° 5' 45.08"	101° 58' 18.72"
49	27° 5' 46.09"	101° 58' 19.34"
50	27° 5' 46.45"	101° 58' 20.6"
51	27° 5' 47.17"	101° 58' 21.29"
52	27° 5' 46.62"	101° 58' 22.74"
53	27° 5' 46.67"	101° 58' 24.44"
54	27° 5' 48.82"	101° 58' 26.47"
55	27° 5' 47.79"	101° 58' 28.51"
56	27° 5' 45.96"	101° 58' 29.75"
57	27° 5' 44.73"	101° 58' 31.77"
58	27° 5' 43.88"	101° 58' 34.35"
59	27° 5' 42.66"	101° 58' 35.04"
60	27° 5' 41.49"	101° 58' 35.54"
61	27° 5' 38.81"	101° 58' 35.84"
62	27° 5' 36.42"	101° 58' 34.45"
63	27° 5' 35.14"	101° 58' 33.89"
64	27° 5' 34.65"	101° 58' 33.07"
65	27° 5' 33.78"	101° 58' 34.31"
66	27° 5' 32.62"	101° 58' 36.25"
67	27° 5' 30.84"	101° 58' 34.99"
68	27° 5' 27.62"	101° 58' 34.07"
69	27° 5' 24.18"	101° 58' 34.54"
70	27° 5' 22.55"	101° 58' 34.42"





DELEGACIÓN FEDERAL EN EL ESTADO DE COAHUILA DE ZARAGOZA

BITÁCORA: 05/F7-0057/02/20

OFICIO N° SGPA-UARN/571/COAH/2020

Asunto: Aviso para el aprovechamiento de recursos forestales no maderables
Saltillo Coahuila de Zaragoza, a 29 de julio de 2020

71	27° 5' 21.51"	101° 58' 34.8"
72	27° 5' 20.05"	101° 58' 34.73"
73	27° 5' 20.35"	101° 58' 36.21"
74	27° 5' 20.66"	101° 58' 38.41"
75	27° 5' 21.3"	101° 58' 39.92"
76	27° 5' 21.89"	101° 58' 40.62"
77	27° 5' 23.34"	101° 58' 41.07"
78	27° 5' 24.31"	101° 58' 41.53"
79	27° 5' 25.8"	101° 58' 42.83"
80	27° 5' 27.65"	101° 58' 44.19"
81	27° 5' 28.52"	101° 58' 44.7"
82	27° 5' 29.49"	101° 58' 42.95"
83	27° 5' 30.05"	101° 58' 42.78"
84	27° 5' 30.8"	101° 58' 44.56"
85	27° 5' 30.91"	101° 58' 45.87"
86	27° 5' 30.62"	101° 58' 46.63"
87	27° 5' 30.53"	101° 58' 47.67"
88	27° 5' 29.21"	101° 58' 48.28"
89	27° 5' 28.68"	101° 58' 49.09"
90	27° 5' 29.01"	101° 58' 51.67"
91	27° 5' 30.83"	101° 58' 54.68"
92	27° 5' 30.76"	101° 58' 56.37"
93	27° 5' 29.71"	101° 58' 59.11"
94	27° 5' 29.81"	101° 59' .84"
95	27° 5' 29.11"	101° 59' 1.59"
96	27° 5' 28.94"	101° 59' 4.64"
97	27° 5' 28.97"	101° 59' 6.19"
98	27° 5' 30.16"	101° 59' 7.37"
99	27° 5' 28.97"	101° 59' 9.88"
100	27° 5' 21.64"	101° 59' 15.15"
101	27° 5' 20.63"	101° 59' 11.9"
102	27° 5' 21.06"	101° 59' 11.05"
103	27° 5' 20.3"	101° 59' 10.34"
104	27° 5' 20.33"	101° 59' 8.78"
105	27° 5' 19.54"	101° 59' 7.38"





DELEGACIÓN FEDERAL EN EL ESTADO DE COAHUILA DE ZARAGOZA

BITÁCORA: 05/F7-0057/02/20

OFICIO N° SGPA-UARN/571/COAH/2020

Asunto: Aviso para el aprovechamiento de recursos forestales no maderables

Saltillo Coahuila de Zaragoza, a 29 de julio de 2020

106	27° 5' 19.42"	101° 59' 5.71"
107	27° 5' 20.09"	101° 59' 3.63"
108	27° 5' 20.34"	101° 59' 1.41"
109	27° 5' 20.17"	101° 58' 59.74"
110	27° 5' 19.11"	101° 58' 59.21"
111	27° 5' 16.71"	101° 59' 0"
112	27° 5' 14.57"	101° 59' .91"
113	27° 5' 13.6"	101° 59' .54"
114	27° 5' 13.38"	101° 58' 56.39"
115	27° 5' 12.5"	101° 58' 54.12"
116	27° 5' 11.97"	101° 58' 50.62"
117	27° 5' 12.51"	101° 58' 48.93"
118	27° 5' 12.44"	101° 58' 47.03"
119	27° 5' 11.29"	101° 58' 45.39"
120	27° 5' 9.62"	101° 58' 44.19"
121	27° 5' 7.92"	101° 58' 44.15"
122	27° 5' 5.45"	101° 58' 46.27"
123	27° 5' 4.52"	101° 58' 48.78"
124	27° 5' 4.03"	101° 58' 50.04"
125	27° 5' 3.05"	101° 58' 50.24"
126	27° 5' 1.64"	101° 58' 50.89"
127	27° 4' 59.66"	101° 58' 51.76"
128	27° 4' 58.49"	101° 58' 53.63"
129	27° 4' 56.01"	101° 58' 54.01"
130	27° 4' 53.65"	101° 58' 54.95"
131	27° 4' 50.92"	101° 58' 57.18"
132	27° 4' 49.62"	101° 59' .37"
133	27° 4' 47.33"	101° 59' 2.87"
134	27° 4' 45.4"	101° 59' 4.34"
135	27° 4' 44.27"	101° 59' 4.08"
136	27° 4' 43.27"	101° 59' 3.05"
137	27° 4' 42.9"	101° 59' 1.77"
138	27° 4' 42.46"	101° 59' .27"
139	27° 4' 41.72"	101° 58' 59.79"
140	27° 4' 40.89"	101° 59' .15"





DELEGACIÓN FEDERAL EN EL ESTADO DE COAHUILA DE ZARAGOZA

BITÁCORA: 05/F7-0057/02/20

OFICIO N° SGPA-UARN/571/COAH/2020

Asunto: Aviso para el aprovechamiento de recursos forestales no maderables

Saltillo Coahuila de Zaragoza, a 29 de julio de 2020

141	27° 4' 39.2"	101° 59' .85"
142	27° 4' 38.18"	101° 58' 59.88"
143	27° 4' 37.07"	101° 58' 58.59"
144	27° 4' 36.21"	101° 58' 57.03"
145	27° 4' 34.97"	101° 58' 57.3"
146	27° 4' 33.67"	101° 58' 58.5"
147	27° 4' 31.79"	101° 58' 58.18"
148	27° 4' 31.12"	101° 58' 56.74"
149	27° 4' 30.51"	101° 58' 55.15"
150	27° 4' 29.11"	101° 58' 56.34"
151	27° 4' 27.28"	101° 58' 57.73"
152	27° 4' 26.31"	101° 58' 55.17"
153	27° 4' 26.82"	101° 58' 52.94"
154	27° 4' 28.03"	101° 58' 49.51"
155	27° 4' 28.79"	101° 58' 47.69"
156	27° 4' 28.36"	101° 58' 46.01"
157	27° 4' 28.32"	101° 58' 42.84"
158	27° 4' 27.73"	101° 58' 41.33"
159	27° 4' 26.01"	101° 58' 42.32"
160	27° 4' 24.36"	101° 58' 42.62"
161	27° 4' 22.22"	101° 58' 43.66"
162	27° 4' 20.57"	101° 58' 43.67"
163	27° 4' 19.61"	101° 58' 42.95"
164	27° 4' 19.7"	101° 58' 41.69"
165	27° 4' 21.08"	101° 58' 41.44"
166	27° 4' 21.68"	101° 58' 39.96"
167	27° 4' 21.99"	101° 58' 37.32"
168	27° 4' 21"	101° 58' 35.73"
169	27° 4' 20.33"	101° 58' 33.07"
170	27° 4' 20.49"	101° 58' 30.42"
171	27° 4' 18.76"	101° 58' 31.93"
172	27° 4' 15.22"	101° 58' 33.39"
173	27° 4' 12.82"	101° 58' 34.22"
174	27° 4' 9.17"	101° 58' 36.33"
175	27° 4' 4.47"	101° 58' 42.19"





DELEGACIÓN FEDERAL EN EL ESTADO DE COAHUILA DE ZARAGOZA

BITÁCORA: 05/F7-0057/02/20

OFICIO N° SGPA-UARN/571/COAH/2020

Asunto: Aviso para el aprovechamiento de recursos forestales no maderables

Saltillo Coahuila de Zaragoza, a 29 de julio de 2020

176	27° 4' 3.4"	101° 58' 45.2"
177	27° 3' 53.56"	101° 58' 51.18"
178	27° 3' 50.71"	101° 58' 55.71"
179	27° 3' 46.5"	101° 58' 59.82"
180	27° 3' 45.73"	101° 59' 6.03"
181	27° 3' 45.59"	101° 59' 10.55"
182	27° 3' 43.58"	101° 59' 13.37"
183	27° 3' 42.19"	101° 59' 25.05"
184	27° 3' 41.93"	101° 59' 29.07"
185	27° 3' 44.17"	101° 59' 29.92"
186	27° 3' 46.78"	101° 59' 31.12"
187	27° 3' 48.79"	101° 59' 33.68"
188	27° 3' 51.59"	101° 59' 35.38"
189	27° 3' 54.66"	101° 59' 36.27"
190	27° 3' 56.92"	101° 59' 35.42"
191	27° 3' 57.62"	101° 59' 28.56"
192	27° 3' 59.48"	101° 59' 27.91"
193	27° 4' 2.19"	101° 59' 25.68"
194	27° 4' 1.56"	101° 59' 23.07"
195	27° 4' 1.17"	101° 59' 17.2"
196	27° 4' 5.07"	101° 59' 14.79"
197	27° 4' 7.73"	101° 59' 15.65"
198	27° 4' 11.19"	101° 59' 14.97"
199	27° 4' 11.28"	101° 59' 18.72"
200	27° 4' 12.89"	101° 59' 19.72"
201	27° 4' 15.03"	101° 59' 19.87"
202	27° 4' 13.9"	101° 59' 24.64"
203	27° 4' 14.89"	101° 59' 26.78"
204	27° 4' 16.9"	101° 59' 29.04"
205	27° 4' 18.31"	101° 59' 31.38"
206	27° 4' 17.45"	101° 59' 35.68"
207	27° 4' 15.77"	101° 59' 37.65"
208	27° 4' 13.99"	101° 59' 40.87"
209	27° 4' 10.15"	101° 59' 43.55"
210	27° 4' 13.75"	101° 59' 46.01"





DELEGACIÓN FEDERAL EN EL ESTADO DE COAHUILA DE ZARAGOZA

BITÁCORA: 05/F7-0057/02/20

OFICIO N° SGPA-UARN/571/COAH/2020

Asunto: Aviso para el aprovechamiento de recursos forestales no maderables
Saltillo Coahuila de Zaragoza, a 29 de julio de 2020

211	27° 4' 15.17"	101° 59' 49.92"
212	27° 4' 13.27"	101° 59' 54.38"
213	27° 4' 11.75"	101° 59' 56.93"
214	27° 4' 9.75"	101° 59' 57.74"
215	27° 4' 6.79"	101° 59' 59.87"
216	27° 4' 5.35"	102° 0' 3.19"
217	27° 4' 6.8"	102° 0' 3.71"
218	27° 4' 8.99"	102° 0' 6.2"
219	27° 4' 11.36"	102° 0' 7.38"
220	27° 4' 13.56"	102° 0' 8.98"
221	27° 4' 14.08"	102° 0' 12.54"
222	27° 4' 14.53"	102° 0' 15.53"
223	27° 4' 16.7"	102° 0' 18.85"
224	27° 4' 17.8"	102° 0' 21.66"
225	27° 4' 29.64"	102° 0' 11.76"
226	27° 5' 46.58"	102° 0' .56"

Nombre del predio: Estrato. VIII. Candelilla.

Vértice	Latitud Norte	Longitud Oeste
1	27° 5' 14.57"	101° 59' .91"
2	27° 5' 16.71"	101° 59' 0"
3	27° 5' 19.11"	101° 58' 59.21"
4	27° 5' 20.17"	101° 58' 59.74"
5	27° 5' 20.34"	101° 59' 1.41"
6	27° 5' 20.09"	101° 59' 3.63"
7	27° 5' 19.42"	101° 59' 5.71"
8	27° 5' 19.54"	101° 59' 7.38"
9	27° 5' 20.33"	101° 59' 8.78"
10	27° 5' 20.3"	101° 59' 10.34"
11	27° 5' 21.06"	101° 59' 11.05"
12	27° 5' 20.8"	101° 59' 11.57"
13	27° 5' 20.63"	101° 59' 11.9"
14	27° 5' 21.64"	101° 59' 15.15"
15	27° 5' 28.97"	101° 59' 9.88"





DELEGACIÓN FEDERAL EN EL ESTADO DE COAHUILA DE ZARAGOZA

BITÁCORA: 05/F7-0057/02/20

OFICIO N° SGPA-UARN/571/COAH/2020

Asunto: Aviso para el aprovechamiento de recursos forestales no maderables
Saltillo Coahuila de Zaragoza, a 29 de julio de 2020

16	27° 5' 30.16"	101° 59' 7.37"
17	27° 5' 28.97"	101° 59' 6.19"
18	27° 5' 28.94"	101° 59' 4.64"
19	27° 5' 29.11"	101° 59' 1.59"
20	27° 5' 29.81"	101° 59' .84"
21	27° 5' 29.71"	101° 58' 59.11"
22	27° 5' 30.76"	101° 58' 56.37"
23	27° 5' 30.83"	101° 58' 54.68"
24	27° 5' 29.01"	101° 58' 51.67"
25	27° 5' 28.68"	101° 58' 49.09"
26	27° 5' 28.05"	101° 58' 48.04"
27	27° 5' 28.51"	101° 58' 45.67"
28	27° 5' 28.52"	101° 58' 44.7"
29	27° 5' 27.65"	101° 58' 44.19"
30	27° 5' 25.8"	101° 58' 42.83"
31	27° 5' 24.31"	101° 58' 41.53"
32	27° 5' 23.34"	101° 58' 41.07"
33	27° 5' 21.89"	101° 58' 40.62"
34	27° 5' 21.3"	101° 58' 39.92"
35	27° 5' 20.66"	101° 58' 38.41"
36	27° 5' 20.35"	101° 58' 36.21"
37	27° 5' 20.05"	101° 58' 34.73"
38	27° 5' 21.51"	101° 58' 34.8"
39	27° 5' 22.55"	101° 58' 34.42"
40	27° 5' 24.18"	101° 58' 34.54"
41	27° 5' 27.62"	101° 58' 34.07"
42	27° 5' 30.84"	101° 58' 34.99"
43	27° 5' 32.62"	101° 58' 36.25"
44	27° 5' 33.78"	101° 58' 34.31"
45	27° 5' 34.65"	101° 58' 33.07"
46	27° 5' 35.14"	101° 58' 33.89"
47	27° 5' 36.42"	101° 58' 34.45"
48	27° 5' 38.81"	101° 58' 35.84"
49	27° 5' 41.49"	101° 58' 35.54"
50	27° 5' 42.66"	101° 58' 35.04"





DELEGACIÓN FEDERAL EN EL ESTADO DE COAHUILA DE ZARAGOZA

BITÁCORA: 05/F7-0057/02/20

OFICIO N° SGPA-UARN/571/COAH/2020

Asunto: Aviso para el aprovechamiento de recursos forestales no maderables

Saltillo Coahuila de Zaragoza, a 29 de julio de 2020

51	27° 5' 43.88"	101° 58' 34.35"
52	27° 5' 44.73"	101° 58' 31.77"
53	27° 5' 45.96"	101° 58' 29.75"
54	27° 5' 47.79"	101° 58' 28.51"
55	27° 5' 48.82"	101° 58' 26.47"
56	27° 5' 46.67"	101° 58' 24.44"
57	27° 5' 46.62"	101° 58' 22.74"
58	27° 5' 47.17"	101° 58' 21.29"
59	27° 5' 46.45"	101° 58' 20.6"
60	27° 5' 46.09"	101° 58' 19.34"
61	27° 5' 45.08"	101° 58' 18.72"
62	27° 5' 44.29"	101° 58' 17.18"
63	27° 5' 43.11"	101° 58' 16.24"
64	27° 5' 41.85"	101° 58' 14.43"
65	27° 5' 39.29"	101° 58' 13.88"
66	27° 5' 35.9"	101° 58' 13.73"
67	27° 5' 33.23"	101° 58' 12.97"
68	27° 5' 31.4"	101° 58' 14.13"
69	27° 5' 29.8"	101° 58' 14.05"
70	27° 5' 29.02"	101° 58' 13.43"
71	27° 5' 29.44"	101° 58' 11.72"
72	27° 5' 28.91"	101° 58' 7.73"
73	27° 5' 27.78"	101° 58' 7.7"
74	27° 5' 25.14"	101° 58' 8.15"
75	27° 5' 25.37"	101° 58' 6.66"
76	27° 5' 24.14"	101° 58' 6.39"
77	27° 5' 22.89"	101° 58' 5.17"
78	27° 5' 21.34"	101° 58' 4.71"
79	27° 5' 20.92"	101° 58' 2.85"
80	27° 5' 21.9"	101° 58' .11"
81	27° 5' 20.71"	101° 57' 57.89"
82	27° 5' 20.86"	101° 57' 56"
83	27° 5' 22.22"	101° 57' 52.66"
84	27° 5' 24.41"	101° 57' 51.37"
85	27° 5' 25.95"	101° 57' 49.33"





DELEGACIÓN FEDERAL EN EL ESTADO DE COAHUILA DE ZARAGOZA

BITÁCORA: 05/F7-0057/02/20

OFICIO N° SGPA-UARN/571/COAH/2020

Asunto: Aviso para el aprovechamiento de recursos forestales no maderables

Saltillo Coahuila de Zaragoza, a 29 de julio de 2020

86	27° 5' 26.1"	101° 57' 46.92"
87	27° 5' 26.34"	101° 57' 45.48"
88	27° 5' 27.24"	101° 57' 44.13"
89	27° 5' 26.21"	101° 57' 41.03"
90	27° 5' 26.27"	101° 57' 38.69"
91	27° 5' 27.34"	101° 57' 37.22"
92	27° 5' 28.65"	101° 57' 35.93"
93	27° 5' 31.24"	101° 57' 37.21"
94	27° 5' 33.76"	101° 57' 35.04"
95	27° 5' 35.68"	101° 57' 35.42"
96	27° 5' 37.9"	101° 57' 34.38"
97	27° 5' 41.97"	101° 57' 33.41"
98	27° 5' 43.86"	101° 57' 34.26"
99	27° 5' 45.98"	101° 57' 34.57"
100	27° 5' 47.3"	101° 57' 34.76"
101	27° 5' 49.23"	101° 57' 34"
102	27° 5' 50.7"	101° 57' 34.96"
103	27° 5' 54.51"	101° 57' 33.94"
104	27° 5' 57.5"	101° 57' 31.78"
105	27° 5' 58.58"	101° 57' 29.89"
106	27° 6' 7.73"	101° 57' 28.09"
107	27° 6' 9.98"	101° 57' 11.82"
108	27° 6' 7.41"	101° 57' 9.41"
109	27° 6' 4.68"	101° 57' 8.64"
110	27° 6' 1.49"	101° 57' 9.79"
111	27° 5' 58.39"	101° 57' 11.89"
112	27° 5' 55.35"	101° 57' 9.95"
113	27° 5' 55.54"	101° 57' 5.25"
114	27° 5' 54.54"	101° 57' .62"
115	27° 5' 52.43"	101° 56' 57.34"
116	27° 5' 54.19"	101° 56' 51.64"
117	27° 5' 56.32"	101° 56' 48.53"
118	27° 5' 58.78"	101° 56' 41.59"
119	27° 6' .2"	101° 56' 35.57"
120	27° 6' 2.54"	101° 56' 30.55"





DELEGACIÓN FEDERAL EN EL ESTADO DE COAHUILA DE ZARAGOZA

BITÁCORA: 05/F7-0057/02/20

OFICIO N° SGPA-UARN/571/COAH/2020

Asunto: Aviso para el aprovechamiento de recursos forestales no maderables

Saltillo Coahuila de Zaragoza, a 29 de julio de 2020

121	27° 6' 1.06"	101° 56' 27.53"
122	27° 5' 59.57"	101° 56' 24.71"
123	27° 5' 58.44"	101° 56' 21.03"
124	27° 5' 56.47"	101° 56' 17.69"
125	27° 5' 56.79"	101° 56' 12.01"
126	27° 5' 54.33"	101° 56' 9.7"
127	27° 5' 51.19"	101° 56' 10.28"
128	27° 5' 47.09"	101° 56' 9.31"
129	27° 5' 41.42"	101° 56' 9.24"
130	27° 5' 37.51"	101° 56' 9.2"
131	27° 5' 36.19"	101° 56' 8.74"
132	27° 5' 34.39"	101° 56' 10.96"
133	27° 5' 31.31"	101° 56' 11.68"
134	27° 5' 29.97"	101° 56' 14.24"
135	27° 5' 28.81"	101° 56' 16.13"
136	27° 5' 27.78"	101° 56' 20.52"
137	27° 5' 26.18"	101° 56' 22.68"
138	27° 5' 26.05"	101° 56' 29.02"
139	27° 5' 25.94"	101° 56' 32.19"
140	27° 5' 25.66"	101° 56' 35.53"
141	27° 5' 25.25"	101° 56' 38.4"
142	27° 5' 24.81"	101° 56' 43"
143	27° 5' 20.81"	101° 56' 45.58"
144	27° 5' 18.81"	101° 56' 46.3"
145	27° 5' 16.36"	101° 56' 48.44"
146	27° 5' 13.85"	101° 56' 49.72"
147	27° 5' 10.55"	101° 56' 51.36"
148	27° 5' 8.55"	101° 56' 52.37"
149	27° 5' 7.38"	101° 56' 54.93"
150	27° 5' 4.7"	101° 56' 55.8"
151	27° 5' .36"	101° 56' 53.83"
152	27° 4' 57.48"	101° 56' 51.41"
153	27° 4' 56.25"	101° 56' 48.88"
154	27° 4' 56.28"	101° 56' 45.56"
155	27° 4' 53.02"	101° 56' 43.03"





DELEGACIÓN FEDERAL EN EL ESTADO DE COAHUILA DE ZARAGOZA

BITÁCORA: 05/F7-0057/02/20

OFICIO N° SGPA-UARN/571/COAH/2020

Asunto: Aviso para el aprovechamiento de recursos forestales no maderables
Saltillo Coahuila de Zaragoza, a 29 de julio de 2020

156	27° 4' 50.22"	101° 56' 41.33"
157	27° 4' 48.71"	101° 56' 38.74"
158	27° 4' 49.02"	101° 56' 36.28"
159	27° 4' 48.75"	101° 56' 33.42"
160	27° 4' 45.71"	101° 56' 30.84"
161	27° 4' 46.82"	101° 56' 27.42"
162	27° 4' 46.03"	101° 56' 24.03"
163	27° 4' 44.7"	101° 56' 21.7"
164	27° 4' 42.55"	101° 56' 17.8"
165	27° 4' 40.54"	101° 56' 18"
166	27° 4' 37.29"	101° 56' 18.43"
167	27° 4' 35.45"	101° 56' 15.98"
168	27° 4' 33.54"	101° 56' 13.05"
169	27° 4' 33.13"	101° 56' 7.86"
170	27° 4' 32.79"	101° 56' 3.63"
171	27° 4' 30.04"	101° 56' 3.84"
172	27° 4' 27"	101° 56' 5.4"
173	27° 4' 24.97"	101° 56' 7.65"
174	27° 4' 22.47"	101° 56' 10.52"
175	27° 4' 20.74"	101° 56' 12.72"
176	27° 4' 17.42"	101° 56' 11.29"
177	27° 4' 16.49"	101° 56' 12.85"
178	27° 4' 14.46"	101° 56' 14.24"
179	27° 4' 16.09"	101° 56' 17.07"
180	27° 4' 17.69"	101° 56' 19.47"
181	27° 4' 18.82"	101° 56' 21.27"
182	27° 4' 20.23"	101° 56' 22.61"
183	27° 4' 21.2"	101° 56' 23.9"
184	27° 4' 21.78"	101° 56' 25.8"
185	27° 4' 22.09"	101° 56' 27.61"
186	27° 4' 21.92"	101° 56' 29.14"
187	27° 4' 23.04"	101° 56' 31.51"
188	27° 4' 24.22"	101° 56' 34.04"
189	27° 4' 25.22"	101° 56' 35.53"
190	27° 4' 25.27"	101° 56' 36.53"





DELEGACIÓN FEDERAL EN EL ESTADO DE COAHUILA DE ZARAGOZA

BITÁCORA: 05/F7-0057/02/20

OFICIO N° SGPA-UARN/571/COAH/2020

Asunto: Aviso para el aprovechamiento de recursos forestales no maderables
Saltillo Coahuila de Zaragoza, a 29 de julio de 2020

191	27° 4' 25.02"	101° 56' 37.13"
192	27° 4' 25.92"	101° 56' 36.81"
193	27° 4' 26.82"	101° 56' 36.9"
194	27° 4' 27.38"	101° 56' 37.39"
195	27° 4' 27.96"	101° 56' 37.94"
196	27° 4' 27.04"	101° 56' 38.84"
197	27° 4' 26.71"	101° 56' 39.75"
198	27° 4' 29.18"	101° 56' 42.59"
199	27° 4' 30.78"	101° 56' 45.2"
200	27° 4' 31.65"	101° 56' 47"
201	27° 4' 32.38"	101° 56' 47.55"
202	27° 4' 33.34"	101° 56' 47.54"
203	27° 4' 34.68"	101° 56' 47.72"
204	27° 4' 35.25"	101° 56' 48.28"
205	27° 4' 35.31"	101° 56' 48.74"
206	27° 4' 37.12"	101° 56' 50.63"
207	27° 4' 37.45"	101° 56' 54.67"
208	27° 4' 37.19"	101° 56' 55.85"
209	27° 4' 37.46"	101° 56' 57.55"
210	27° 4' 37.5"	101° 56' 58.82"
211	27° 4' 38.16"	101° 57' .18"
212	27° 4' 38.68"	101° 57' 1.88"
213	27° 4' 39.43"	101° 57' 3.51"
214	27° 4' 40.2"	101° 57' 6.26"
215	27° 4' 41.86"	101° 57' 8.8"
216	27° 4' 42.22"	101° 57' 11.34"
217	27° 4' 42.68"	101° 57' 12.59"
218	27° 4' 43.17"	101° 57' 13.6"
219	27° 4' 43.48"	101° 57' 15.14"
220	27° 4' 43.33"	101° 57' 16.02"
221	27° 4' 44.32"	101° 57' 16.43"
222	27° 4' 46.01"	101° 57' 16.83"
223	27° 4' 45.75"	101° 57' 19.3"
224	27° 4' 46.81"	101° 57' 23.02"
225	27° 4' 48.23"	101° 57' 25.48"





DELEGACIÓN FEDERAL EN EL ESTADO DE COAHUILA DE ZARAGOZA

BITÁCORA: 05/F7-0057/02/20

OFICIO N° SGPA-UARN/571/COAH/2020

Asunto: Aviso para el aprovechamiento de recursos forestales no maderables
Saltillo Coahuila de Zaragoza, a 29 de julio de 2020

226	27° 4' 49.85"	101° 57' 29.56"
227	27° 4' 50.21"	101° 57' 32.39"
228	27° 4' 49.8"	101° 57' 34.52"
229	27° 4' 48.83"	101° 57' 36.33"
230	27° 4' 48.88"	101° 57' 38.93"
231	27° 4' 48.62"	101° 57' 41.68"
232	27° 4' 49.18"	101° 57' 44.12"
233	27° 4' 49.26"	101° 57' 47.65"
234	27° 4' 47.91"	101° 57' 48.4"
235	27° 4' 46.97"	101° 57' 51.14"
236	27° 4' 47.31"	101° 57' 52.96"
237	27° 4' 46.25"	101° 57' 56.08"
238	27° 4' 44.09"	101° 58' .69"
239	27° 4' 41.51"	101° 58' 1.02"
240	27° 4' 37.78"	101° 58' 1.67"
241	27° 4' 36.25"	101° 58' 3.3"
242	27° 4' 34.43"	101° 58' 4.12"
243	27° 4' 32.92"	101° 58' 4.77"
244	27° 4' 32.11"	101° 58' 6.36"
245	27° 4' 30.81"	101° 58' 7.31"
246	27° 4' 30.78"	101° 58' 8.46"
247	27° 4' 29.79"	101° 58' 8.95"
248	27° 4' 28.47"	101° 58' 10.41"
249	27° 4' 28.58"	101° 58' 12.55"
250	27° 4' 28.74"	101° 58' 14.97"
251	27° 4' 27.06"	101° 58' 16.19"
252	27° 4' 27.05"	101° 58' 19"
253	27° 4' 28.73"	101° 58' 20.21"
254	27° 4' 28.5"	101° 58' 21.36"
255	27° 4' 27.84"	101° 58' 22.95"
256	27° 4' 28.65"	101° 58' 23.11"
257	27° 4' 29.57"	101° 58' 24.32"
258	27° 4' 29.53"	101° 58' 26.22"
259	27° 4' 29.38"	101° 58' 28.06"
260	27° 4' 30.63"	101° 58' 27.8"





DELEGACIÓN FEDERAL EN EL ESTADO DE COAHUILA DE ZARAGOZA

BITÁCORA: 05/F7-0057/02/20

OFICIO N° SGPA-UARN/571/COAH/2020

Asunto: Aviso para el aprovechamiento de recursos forestales no maderables
Saltillo Coahuila de Zaragoza, a 29 de julio de 2020

261	27° 4' 31.71"	101° 58' 27.78"
262	27° 4' 32"	101° 58' 31.18"
263	27° 4' 33.13"	101° 58' 33.69"
264	27° 4' 37.12"	101° 58' 32.99"
265	27° 4' 39.11"	101° 58' 34.08"
266	27° 4' 41.9"	101° 58' 33.75"
267	27° 4' 46.27"	101° 58' 33.3"
268	27° 4' 47.16"	101° 58' 33.66"
269	27° 4' 47.88"	101° 58' 33.56"
270	27° 4' 48.42"	101° 58' 32.28"
271	27° 4' 50.69"	101° 58' 32.37"
272	27° 4' 51.54"	101° 58' 31.3"
273	27° 4' 52.11"	101° 58' 31.25"
274	27° 4' 53.05"	101° 58' 30.64"
275	27° 4' 54.02"	101° 58' 30.9"
276	27° 4' 54.25"	101° 58' 29.98"
277	27° 4' 55.03"	101° 58' 29.49"
278	27° 4' 56.22"	101° 58' 29.46"
279	27° 4' 56.91"	101° 58' 28.21"
280	27° 4' 56.32"	101° 58' 27.1"
281	27° 4' 57.33"	101° 58' 25.46"
282	27° 4' 57.7"	101° 58' 22.82"
283	27° 4' 58.26"	101° 58' 20.76"
284	27° 4' 59.3"	101° 58' 20.27"
285	27° 5' 1.06"	101° 58' 22.22"
286	27° 5' 3.54"	101° 58' 24.76"
287	27° 5' 5.34"	101° 58' 27.17"
288	27° 5' 7.97"	101° 58' 29.83"
289	27° 5' 10.01"	101° 58' 30.57"
290	27° 5' 10.8"	101° 58' 32.27"
291	27° 5' 9.69"	101° 58' 33.79"
292	27° 5' 9.53"	101° 58' 36.44"
293	27° 5' 8.45"	101° 58' 38.77"
294	27° 5' 8.63"	101° 58' 39.87"
295	27° 5' 9.72"	101° 58' 41.97"





DELEGACIÓN FEDERAL EN EL ESTADO DE COAHUILA DE ZARAGOZA

BITÁCORA: 05/F7-0057/02/20

OFICIO N° SGPA-UARN/571/COAH/2020

Asunto: Aviso para el aprovechamiento de recursos forestales no maderables

Saltillo Coahuila de Zaragoza, a 29 de julio de 2020

296	27° 5' 9.62"	101° 58' 44.19"
297	27° 5' 11.29"	101° 58' 45.39"
298	27° 5' 12.44"	101° 58' 47.03"
299	27° 5' 12.51"	101° 58' 48.93"
300	27° 5' 11.97"	101° 58' 50.62"
301	27° 5' 12.5"	101° 58' 54.12"
302	27° 5' 13.38"	101° 58' 56.39"
303	27° 5' 13.6"	101° 59' .54"

Nombre del predio: Estrato X. Candellilla.

Vértice	Latitud Norte	Longitud Oeste
1	27° 5' 12.46"	101° 53' 33.72"
2	27° 5' 15.68"	101° 53' 30.29"
3	27° 5' 17.15"	101° 53' 28.77"
4	27° 5' 18.82"	101° 53' 24.6"
5	27° 5' 21.47"	101° 53' 19.61"
6	27° 5' 19.12"	101° 53' 16.92"
7	27° 5' 16.04"	101° 53' 15.38"
8	27° 5' 13.14"	101° 53' 14.75"
9	27° 5' 10.67"	101° 53' 12.66"
10	27° 5' 8.18"	101° 53' 11.59"
11	27° 5' 5.12"	101° 53' 9.38"
12	27° 5' 2.43"	101° 53' 7.96"
13	27° 4' 59.36"	101° 53' 5.98"
14	27° 4' 56.49"	101° 53' 4.22"
15	27° 4' 54.8"	101° 53' 2.94"
16	27° 4' 52.82"	101° 53' 1.88"
17	27° 4' 49.93"	101° 53' 2.21"
18	27° 4' 49"	101° 53' 3.34"
19	27° 4' 48.67"	101° 53' 4.96"
20	27° 4' 46.95"	101° 53' 7.08"
21	27° 4' 46.74"	101° 53' 8.76"
22	27° 4' 45.94"	101° 53' 10.31"
23	27° 4' 44.07"	101° 53' 11.42"





DELEGACIÓN FEDERAL EN EL ESTADO DE COAHUILA DE ZARAGOZA

BITÁCORA: 05/F7-0057/02/20

OFICIO N° SGPA-UARN/571/COAH/2020

Asunto: Aviso para el aprovechamiento de recursos forestales no maderables

Saltillo Coahuila de Zaragoza, a 29 de julio de 2020

24	27° 4' 43.35"	101° 53' 12.65"
25	27° 4' 41.91"	101° 53' 13.67"
26	27° 4' 41.59"	101° 53' 14.67"
27	27° 4' 40.24"	101° 53' 15.64"
28	27° 4' 40.48"	101° 53' 16.75"
29	27° 4' 39.86"	101° 53' 17.27"
30	27° 4' 38.64"	101° 53' 18.1"
31	27° 4' 38.73"	101° 53' 20.31"
32	27° 4' 37.71"	101° 53' 21.87"
33	27° 4' 36.14"	101° 53' 22.74"
34	27° 4' 35.15"	101° 53' 25.11"
35	27° 4' 34.69"	101° 53' 26.64"
36	27° 4' 33.74"	101° 53' 26.66"
37	27° 4' 33.08"	101° 53' 27.7"
38	27° 4' 33.47"	101° 53' 29.63"
39	27° 4' 33.17"	101° 53' 31.4"
40	27° 4' 31.45"	101° 53' 32.01"
41	27° 4' 31.62"	101° 53' 36.14"
42	27° 4' 31.94"	101° 53' 39.18"
43	27° 4' 32.41"	101° 53' 43.89"
44	27° 4' 33.35"	101° 53' 45.93"
45	27° 4' 33.36"	101° 53' 47.41"
46	27° 4' 33.2"	101° 53' 49.24"
47	27° 4' 35.3"	101° 53' 49.25"
48	27° 4' 37.23"	101° 53' 49.18"
49	27° 4' 38.72"	101° 53' 50.22"
50	27° 4' 40.22"	101° 53' 50.75"
51	27° 4' 41.95"	101° 53' 50.61"
52	27° 4' 43.73"	101° 53' 50.69"
53	27° 4' 45.37"	101° 53' 51.23"
54	27° 4' 48.03"	101° 53' 50.61"
55	27° 4' 50.28"	101° 53' 49.67"
56	27° 4' 51.86"	101° 53' 49.94"
57	27° 5' .34"	101° 53' 50.2"
58	27° 5' 1.52"	101° 53' 49.8"





DELEGACIÓN FEDERAL EN EL ESTADO DE COAHUILA DE ZARAGOZA

BITÁCORA: 05/F7-0057/02/20

OFICIO N° SGPA-UARN/571/COAH/2020

Asunto: Aviso para el aprovechamiento de recursos forestales no maderables

Saltillo Coahuila de Zaragoza, a 29 de julio de 2020

59	27° 5' 4.01"	101° 53' 49.29"
60	27° 5' 5.7"	101° 53' 48.8"
61	27° 5' 6.7"	101° 53' 48.78"
62	27° 5' 7.62"	101° 53' 48.4"
63	27° 5' 7.87"	101° 53' 46.62"
64	27° 5' 8.39"	101° 53' 41.39"
65	27° 5' 9.37"	101° 53' 38.54"
66	27° 5' 10.93"	101° 53' 37.94"

Nombre del predio: Estrato XI. Candelilla.

Vértice	Latitud Norte	Longitud Oeste
1	27° 3' 11.29"	101° 56' 56.52"
2	27° 3' 14.07"	101° 56' 59.48"
3	27° 3' 17"	101° 57' .99"
4	27° 3' 19.84"	101° 57' 4.51"
5	27° 3' 17.71"	101° 57' 12.83"
6	27° 3' 17.09"	101° 57' 15.25"
7	27° 3' 17.94"	101° 57' 17.43"
8	27° 3' 21.32"	101° 57' 22.27"
9	27° 3' 24.75"	101° 57' 23.69"
10	27° 3' 28.5"	101° 57' 24.04"
11	27° 3' 29.83"	101° 57' 28.11"
12	27° 3' 29.52"	101° 57' 37.02"
13	27° 3' 28.34"	101° 57' 43.9"
14	27° 3' 24.14"	101° 57' 47.19"
15	27° 3' 16.67"	101° 57' 47.09"
16	27° 3' 14.4"	101° 57' 48.56"
17	27° 3' 16.69"	101° 57' 50.33"
18	27° 3' 22.69"	101° 57' 53.75"
19	27° 3' 24.81"	101° 57' 58.11"
20	27° 3' 27.68"	101° 58' .66"
21	27° 3' 28.56"	101° 58' 3.3"
22	27° 3' 33.02"	101° 58' 2.11"
23	27° 3' 37.44"	101° 57' 59.73"





DELEGACIÓN FEDERAL EN EL ESTADO DE COAHUILA DE ZARAGOZA

BITÁCORA: 05/F7-0057/02/20

OFICIO N° SGPA-UARN/571/COAH/2020

Asunto: Aviso para el aprovechamiento de recursos forestales no maderables

Saltillo Coahuila de Zaragoza, a 29 de julio de 2020

24	27° 3' 38.56"	101° 57' 56.39"
25	27° 3' 41.36"	101° 57' 54.63"
26	27° 3' 41.79"	101° 57' 50.6"
27	27° 3' 44.53"	101° 57' 48.32"
28	27° 3' 46.93"	101° 57' 44.99"
29	27° 3' 47.99"	101° 57' 39.28"
30	27° 3' 47.08"	101° 57' 30.36"
31	27° 3' 49.56"	101° 57' 25.75"
32	27° 3' 52.59"	101° 57' 20.49"
33	27° 3' 54.68"	101° 57' 15.58"
34	27° 3' 57.58"	101° 57' 10.96"
35	27° 3' 55.39"	101° 57' 9.34"
36	27° 3' 57.01"	101° 57' 4.29"
37	27° 3' 55.67"	101° 57' 1.78"
38	27° 3' 54.05"	101° 57' .95"
39	27° 3' 50.7"	101° 56' 58.91"
40	27° 3' 44.85"	101° 56' 54.06"
41	27° 3' 44.34"	101° 56' 50.39"
42	27° 3' 43.25"	101° 56' 40.97"
43	27° 3' 37.81"	101° 56' 44.48"
44	27° 3' 32.92"	101° 56' 43.83"
45	27° 3' 26.65"	101° 56' 41.71"
46	27° 3' 23.57"	101° 56' 49.59"
47	27° 3' 16.8"	101° 56' 55.02"

Nombre del predio: Estrato XII. Candelilla.

Vértice	Latitud Norte	Longitud Oeste
1	27° 1' 30.58"	101° 53' 5.98"
2	27° 2' 49.47"	101° 53' 33.28"
3	27° 2' 45.29"	101° 53' 41.26"
4	27° 2' 51.64"	101° 53' 45.91"
5	27° 2' 58.69"	101° 53' 48.01"
6	27° 3' 1.33"	101° 53' 50.55"
7	27° 3' 8.18"	101° 53' 51.13"





DELEGACIÓN FEDERAL EN EL ESTADO DE COAHUILA DE ZARAGOZA

BITÁCORA: 05/F7-0057/02/20

OFICIO N° SGPA-UARN/571/COAH/2020

Asunto: Aviso para el aprovechamiento de recursos forestales no maderables
Saltillo Coahuila de Zaragoza, a 29 de julio de 2020

8	27° 3' 13.97"	101° 53' 46.6"
9	27° 3' 15.37"	101° 53' 41"
10	27° 3' 15.81"	101° 53' 35.61"
11	27° 3' 14.01"	101° 53' 29.09"
12	27° 3' 13.77"	101° 53' 24.76"
13	27° 3' 10.77"	101° 53' 19.73"
14	27° 3' 13.15"	101° 53' 13.23"
15	27° 3' 10.86"	101° 53' 8.76"
16	27° 3' 6.23"	101° 53' 5.14"
17	27° 3' 1.83"	101° 52' 59.51"
18	27° 2' 58.68"	101° 52' 55.83"
19	27° 2' 52.16"	101° 52' 54.46"
20	27° 2' 47.58"	101° 52' 52.78"
21	27° 2' 44.65"	101° 52' 48.87"
22	27° 2' 39.28"	101° 52' 43.69"
23	27° 2' 33.71"	101° 52' 42.71"
24	27° 2' 28.73"	101° 52' 44.5"
25	27° 2' 27.67"	101° 52' 38.72"
26	27° 2' 24.08"	101° 52' 35.63"
27	27° 2' 22.26"	101° 52' 30.3"
28	27° 2' 18.63"	101° 52' 29.54"
29	27° 2' 15.24"	101° 52' 26.65"
30	27° 2' 13.99"	101° 52' 24.81"
31	27° 2' 10.77"	101° 52' 24.79"
32	27° 2' 7.96"	101° 52' 25.62"
33	27° 2' 5.02"	101° 52' 22.19"
34	27° 2' 2.87"	101° 52' 17.21"
35	27° 1' 59.22"	101° 52' 16.88"
36	27° 1' 57.47"	101° 52' 18.4"
37	27° 1' 54.85"	101° 52' 15.09"
38	27° 1' 51.16"	101° 52' 12"
39	27° 1' 48.45"	101° 52' 13.01"
40	27° 1' 46.51"	101° 52' 18.48"
41	27° 1' 42.88"	101° 52' 28.22"
42	27° 1' 40.27"	101° 52' 34.87"





DELEGACIÓN FEDERAL EN EL ESTADO DE COAHUILA DE ZARAGOZA

BITÁCORA: 05/F7-0057/02/20


OFICIO N° SGPA-UARN/571/COAH/2020

Asunto: Aviso para el aprovechamiento de recursos forestales no maderables
Saltillo Coahuila de Zaragoza, a 29 de julio de 2020

43	27° 1' 36.35"	101° 52' 42.81"
44	27° 1' 33.84"	101° 52' 44.53"
45	27° 1' 33.58"	101° 52' 46.93"
46	27° 1' 28.95"	101° 52' 46.46"
47	27° 1' 24.24"	101° 52' 46.46"
48	27° 1' 24.53"	101° 52' 53.54"
49	27° 1' 27.67"	101° 52' 57.46"
50	27° 1' 29.21"	101° 53' .98"
51	27° 1' 30.96"	101° 53' 4.5"

Nombre del predio: Estrato XIII Candelilla.

Vértice	Latitud Norte	Longitud Oeste
1	27° 3' 6.79"	101° 52' 54.06"
2	27° 3' 8.24"	101° 52' 51.68"
3	27° 3' 9.82"	101° 52' 50.26"
4	27° 3' 11.25"	101° 52' 49.48"
5	27° 3' 11.24"	101° 52' 47.84"
6	27° 3' 12.11"	101° 52' 46.02"
7	27° 3' 11.55"	101° 52' 44.11"
8	27° 3' 11.64"	101° 52' 43.03"
9	27° 3' 12.56"	101° 52' 42.06"
10	27° 3' 13.39"	101° 52' 40.05"
11	27° 3' 13.11"	101° 52' 37.12"
12	27° 3' 13.21"	101° 52' 35.55"
13	27° 3' 12.38"	101° 52' 33.76"
14	27° 3' 13.15"	101° 52' 32.23"
15	27° 3' 14.76"	101° 52' 30.29"
16	27° 3' 16.07"	101° 52' 30.06"
17	27° 3' 17.08"	101° 52' 29.28"
18	27° 3' 18.31"	101° 52' 29.5"
19	27° 3' 19.19"	101° 52' 27.73"
20	27° 3' 20.18"	101° 52' 27.36"
21	27° 3' 20.92"	101° 52' 26.72"
22	27° 3' 21.07"	101° 52' 23.92"





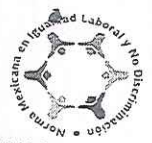
DELEGACIÓN FEDERAL EN EL ESTADO DE COAHUILA DE ZARAGOZA

BITÁCORA: 05/F7-0057/02/20

OFICIO N° SGPA-UARN/571/COAH/2020

**Asunto: Aviso para el aprovechamiento de recursos forestales no maderables
Saltillo Coahuila de Zaragoza, a 29 de julio de 2020**

23	27° 3' 23.2"	101° 52' 19.43"
24	27° 3' 24.08"	101° 52' 16.67"
25	27° 3' 24.09"	101° 52' 15.1"
26	27° 3' 25.09"	101° 52' 12.43"
27	27° 3' 25.26"	101° 52' 10.94"
28	27° 3' 26.05"	101° 52' 9.31"
29	27° 3' 24.8"	101° 52' 8.39"
30	27° 3' 23.53"	101° 52' 6.52"
31	27° 3' 22.29"	101° 52' 6.56"
32	27° 3' 20.45"	101° 52' 5.94"
33	27° 3' 19.87"	101° 52' 1.77"
34	27° 3' 17.09"	101° 51' 58.32"
35	27° 3' 14.96"	101° 51' 57.65"
36	27° 3' 11.49"	101° 51' 57.42"
37	27° 3' 9.72"	101° 51' 59.03"
38	27° 3' 8.23"	101° 51' 58.82"
39	27° 3' 5.59"	101° 51' 59.78"
40	27° 3' 3.17"	101° 52' .85"
41	27° 3' 1.29"	101° 52' 2.91"
42	27° 2' 58.12"	101° 52' 4.53"
43	27° 2' 55.13"	101° 52' 7.52"
44	27° 2' 54.36"	101° 52' 11.82"
45	27° 2' 52.91"	101° 52' 15.24"
46	27° 2' 51.26"	101° 52' 20.48"
47	27° 2' 50.85"	101° 52' 23.92"
48	27° 2' 49.34"	101° 52' 26.38"
49	27° 2' 48.67"	101° 52' 29.62"
50	27° 2' 45.09"	101° 52' 32.12"
51	27° 2' 44"	101° 52' 35.36"
52	27° 2' 49.28"	101° 52' 36.58"
53	27° 2' 52.77"	101° 52' 39.23"
54	27° 2' 55.94"	101° 52' 43.82"
55	27° 2' 58.27"	101° 52' 47.62"
56	27° 3' 1.44"	101° 52' 52.12"





DELEGACIÓN FEDERAL EN EL ESTADO DE COAHUILA DE ZARAGOZA

BITÁCORA: 05/F7-0057/02/20

OFICIO N° SGPA-UARN/571/COAH/2020

Asunto: Aviso para el aprovechamiento de recursos forestales no maderables

Saltillo Coahuila de Zaragoza, a 29 de julio de 2020

Nombre del predio: Estrato XIV. Candelilla.

Vértice	Latitud Norte	Longitud Oeste
1	27° 3' 43.91"	101° 52' 51.99"
2	27° 3' 45.23"	101° 52' 51.31"
3	27° 3' 44.28"	101° 52' 50.7"
4	27° 3' 43.71"	101° 52' 49.25"
5	27° 3' 43.16"	101° 52' 46.55"
6	27° 3' 44.49"	101° 52' 44.8"
7	27° 3' 45.31"	101° 52' 40.92"
8	27° 3' 44.1"	101° 52' 38.83"
9	27° 3' 41.58"	101° 52' 38.3"
10	27° 3' 39.96"	101° 52' 36.94"
11	27° 3' 40.23"	101° 52' 33.49"
12	27° 3' 37.86"	101° 52' 31.18"
13	27° 3' 37.27"	101° 52' 29.61"
14	27° 3' 37.73"	101° 52' 27.32"
15	27° 3' 36.37"	101° 52' 25.9"
16	27° 3' 35.43"	101° 52' 23.86"
17	27° 3' 34.64"	101° 52' 22.4"
18	27° 3' 33.33"	101° 52' 23.35"
19	27° 3' 29.96"	101° 52' 23.95"
20	27° 3' 27.11"	101° 52' 23.77"
21	27° 3' 21.81"	101° 52' 25.44"
22	27° 3' 20.92"	101° 52' 26.72"
23	27° 3' 20.18"	101° 52' 27.36"
24	27° 3' 19.19"	101° 52' 27.73"
25	27° 3' 18.31"	101° 52' 29.5"
26	27° 3' 17.08"	101° 52' 29.28"
27	27° 3' 16.07"	101° 52' 30.06"
28	27° 3' 14.76"	101° 52' 30.29"
29	27° 3' 13.15"	101° 52' 32.23"
30	27° 3' 12.38"	101° 52' 33.76"
31	27° 3' 13.21"	101° 52' 35.55"
32	27° 3' 13.11"	101° 52' 37.12"





DELEGACIÓN FEDERAL EN EL ESTADO DE COAHUILA DE ZARAGOZA

BITÁCORA: 05/F7-0057/02/20

OFICIO N° SGPA-UARN/571/COAH/2020

Asunto: Aviso para el aprovechamiento de recursos forestales no maderables

Saltillo Coahuila de Zaragoza, a 29 de julio de 2020

33	27° 3' 13.39"	101° 52' 40.05"
34	27° 3' 12.56"	101° 52' 42.06"
35	27° 3' 11.64"	101° 52' 43.03"
36	27° 3' 11.55"	101° 52' 44.11"
37	27° 3' 12.11"	101° 52' 46.02"
38	27° 3' 11.24"	101° 52' 47.84"
39	27° 3' 11.25"	101° 52' 49.48"
40	27° 3' 12.01"	101° 52' 50.69"
41	27° 3' 13.76"	101° 52' 53.57"
42	27° 3' 14.66"	101° 52' 55.66"
43	27° 3' 16.02"	101° 52' 56.7"
44	27° 3' 17.55"	101° 52' 54.5"
45	27° 3' 18.84"	101° 52' 53.08"
46	27° 3' 20.59"	101° 52' 53.55"
47	27° 3' 23.44"	101° 52' 55.11"
48	27° 3' 24.18"	101° 52' 54.51"
49	27° 3' 26.43"	101° 52' 56"
50	27° 3' 28.21"	101° 52' 57.35"
51	27° 3' 29.8"	101° 52' 58.5"
52	27° 3' 31.89"	101° 53' .18"
53	27° 3' 33.8"	101° 53' 1.33"
54	27° 3' 35.3"	101° 53' 1.13"
55	27° 3' 36.51"	101° 53' 1.16"
56	27° 3' 36.92"	101° 52' 59.73"
57	27° 3' 36.6"	101° 52' 58.02"
58	27° 3' 37.61"	101° 52' 57.38"
59	27° 3' 39.41"	101° 52' 55.67"
60	27° 3' 39.91"	101° 52' 54.53"
61	27° 3' 40.94"	101° 52' 54.26"
62	27° 3' 42.33"	101° 52' 53.48"

Nombre del predio: Estrato XV. Candelilla.

Vértice	Latitud Norte	Longitud Oeste
1	27° 3' 33.09"	101° 54' 4.01"





MEDIO AMBIENTE

SECRETARÍA DE MEDIO AMBIENTE Y RECURSOS NATURALES



2020

LEONA VICARIO
PRIMERA MUJER MEXICANA DE LA INDEPENDENCIA

DELEGACIÓN FEDERAL EN EL ESTADO DE COAHUILA DE ZARAGOZA

BITÁCORA: 05/F7-0057/02/20

OFICIO N° SGPA-UARN/571/COAH/2020

Asunto: Aviso para el aprovechamiento de recursos forestales no maderables

Saltillo Coahuila de Zaragoza, a 29 de julio de 2020

2	27° 3' 34.16"	101° 54' 3.39"
3	27° 3' 34.72"	101° 54' 1.67"
4	27° 3' 36.64"	101° 53' 59.54"
5	27° 3' 38.06"	101° 53' 58.03"
6	27° 3' 40.18"	101° 53' 55.66"
7	27° 3' 42.17"	101° 53' 53.76"
8	27° 3' 42.47"	101° 53' 51.98"
9	27° 3' 44.04"	101° 53' 50.75"
10	27° 3' 44.58"	101° 53' 49.44"
11	27° 3' 45.72"	101° 53' 49.35"
12	27° 3' 47.31"	101° 53' 49.68"
13	27° 3' 48.35"	101° 53' 49.31"
14	27° 3' 47.42"	101° 53' 47.09"
15	27° 3' 49.39"	101° 53' 46.22"
16	27° 3' 50.61"	101° 53' 44.76"
17	27° 3' 52.76"	101° 53' 43.03"
18	27° 3' 54.34"	101° 53' 41.34"
19	27° 3' 55.73"	101° 53' 38.84"
20	27° 3' 57.46"	101° 53' 36.63"
21	27° 3' 58.02"	101° 53' 32.8"
22	27° 4' .23"	101° 53' 30.55"
23	27° 4' 3.52"	101° 53' 29.76"
24	27° 4' 5.39"	101° 53' 30.39"
25	27° 4' 6.52"	101° 53' 30.94"
26	27° 4' 8.97"	101° 53' 31.81"
27	27° 4' 12.55"	101° 53' 28.27"
28	27° 4' 14.45"	101° 53' 26.08"
29	27° 4' 14.72"	101° 53' 23.03"
30	27° 4' 14.44"	101° 53' 21.64"
31	27° 4' 15.21"	101° 53' 19.24"
32	27° 4' 17.19"	101° 53' 16.07"
33	27° 4' 15.83"	101° 53' 14.42"
34	27° 4' 14.46"	101° 53' 13.41"
35	27° 4' 13.18"	101° 53' 12.68"
36	27° 4' 12.09"	101° 53' 12.79"



EDIF. LA JOLLA, CALLE REYNOSA No. 431 ESQ. CON BLVD. SALTILLO, COL. LOS MAESTROS, C.P. 25260, SALTILLO, COAHUILA

Tels: (01844) 4118402; www.gob.mx/semarnat.gob.mx





DELEGACIÓN FEDERAL EN EL ESTADO DE COAHUILA DE ZARAGOZA

BITÁCORA: 05/F7-0057/02/20

OFICIO N° SGPA-UARN/571/COAH/2020

Asunto: Aviso para el aprovechamiento de recursos forestales no maderables

Saltillo Coahuila de Zaragoza, a 29 de julio de 2020

37	27° 4' 10.48"	101° 53' 12.95"
38	27° 4' 9.18"	101° 53' 12.53"
39	27° 4' 8.05"	101° 53' 12.58"
40	27° 4' 6.85"	101° 53' 12.32"
41	27° 4' 5.8"	101° 53' 13.17"
42	27° 4' 4.76"	101° 53' 13.49"
43	27° 4' 3.93"	101° 53' 13.89"
44	27° 4' 3.55"	101° 53' 12.58"
45	27° 4' 2.9"	101° 53' 11.51"
46	27° 4' 2.28"	101° 53' 12.16"
47	27° 4' 1.29"	101° 53' 11.83"
48	27° 3' 59.82"	101° 53' 11.45"
49	27° 3' 58.78"	101° 53' 10.75"
50	27° 3' 58.08"	101° 53' 11.09"
51	27° 3' 57.17"	101° 53' 11.88"
52	27° 3' 56.54"	101° 53' 10.52"
53	27° 3' 55.8"	101° 53' 10.39"
54	27° 3' 55.74"	101° 53' 11.49"
55	27° 3' 55.34"	101° 53' 11.86"
56	27° 3' 54.79"	101° 53' 11.56"
57	27° 3' 54.56"	101° 53' 10.5"
58	27° 3' 53.81"	101° 53' 11.11"
59	27° 3' 53.04"	101° 53' 11.13"
60	27° 3' 52.93"	101° 53' 9.88"
61	27° 3' 51.19"	101° 53' 9.17"
62	27° 3' 49.51"	101° 53' 9.32"
63	27° 3' 48.88"	101° 53' 10.74"
64	27° 3' 48.26"	101° 53' 9.33"
65	27° 3' 47.76"	101° 53' 8.45"
66	27° 3' 46.17"	101° 53' 8.8"
67	27° 3' 46.15"	101° 53' 9.61"
68	27° 3' 45.62"	101° 53' 10.37"
69	27° 3' 43.67"	101° 53' 11.28"
70	27° 3' 42.55"	101° 53' 11.3"
71	27° 3' 42.37"	101° 53' 9.85"





DELEGACIÓN FEDERAL EN EL ESTADO DE COAHUILA DE ZARAGOZA

BITÁCORA: 05/F7-0057/02/20

OFICIO N° SGPA-UARN/571/COAH/2020

Asunto: Aviso para el aprovechamiento de recursos forestales no maderables
Saltillo Coahuila de Zaragoza, a 29 de julio de 2020

72	27° 3' 40.78"	101° 53' 9.62"
73	27° 3' 38.94"	101° 53' 9.28"
74	27° 3' 37.47"	101° 53' 9.37"
75	27° 3' 37.84"	101° 53' 10.55"
76	27° 3' 38.59"	101° 53' 11.53"
77	27° 3' 38.22"	101° 53' 12.87"
78	27° 3' 37.42"	101° 53' 14.48"
79	27° 3' 36.18"	101° 53' 15.93"
80	27° 3' 36.31"	101° 53' 18.19"
81	27° 3' 35.65"	101° 53' 18.99"
82	27° 3' 35.41"	101° 53' 20.14"
83	27° 3' 36.47"	101° 53' 20.98"
84	27° 3' 36.94"	101° 53' 22.11"
85	27° 3' 37.53"	101° 53' 23.36"
86	27° 3' 37.09"	101° 53' 24.11"
87	27° 3' 36.09"	101° 53' 24.43"
88	27° 3' 34.7"	101° 53' 25.45"
89	27° 3' 34.2"	101° 53' 28.55"
90	27° 3' 33.77"	101° 53' 30.89"
91	27° 3' 32.9"	101° 53' 31.16"
92	27° 3' 32.19"	101° 53' 30.47"
93	27° 3' 31.54"	101° 53' 30.79"
94	27° 3' 32.05"	101° 53' 31.14"
95	27° 3' 32.1"	101° 53' 32.63"
96	27° 3' 32.48"	101° 53' 33.93"
97	27° 3' 32.56"	101° 53' 35.42"
98	27° 3' 31.59"	101° 53' 36.5"
99	27° 3' 30.37"	101° 53' 37.62"
100	27° 3' 30.63"	101° 53' 39.59"
101	27° 3' 28.92"	101° 53' 41.13"
102	27° 3' 27.42"	101° 53' 42.73"
103	27° 3' 26.12"	101° 53' 45.48"
104	27° 3' 24.27"	101° 53' 45.48"
105	27° 3' 23.14"	101° 53' 46.55"
106	27° 3' 21.54"	101° 53' 48.77"





DELEGACIÓN FEDERAL EN EL ESTADO DE COAHUILA DE ZARAGOZA

BITÁCORA: 05/F7-0057/02/20

OFICIO N° SGPA-UARN/571/COAH/2020

Asunto: Aviso para el aprovechamiento de recursos forestales no maderables

Saltillo Coahuila de Zaragoza, a 29 de julio de 2020

107	27° 3' 19.33"	101° 53' 49.81"
108	27° 3' 16.54"	101° 53' 50.62"
109	27° 3' 15.8"	101° 53' 52.22"
110	27° 3' 17.49"	101° 53' 53.75"
111	27° 3' 19.25"	101° 53' 55.02"
112	27° 3' 20.43"	101° 53' 57.04"
113	27° 3' 22.04"	101° 53' 59.96"
114	27° 3' 25.02"	101° 54' 2.19"
115	27° 3' 28.27"	101° 54' 4.19"
116	27° 3' 29.96"	101° 54' 5.85"
117	27° 3' 32.64"	101° 54' 5.69"

3. SUPERFICIES, VOLÚMENES, PRODUCTO Y ANUALIDADES:

Superficie total: 13,572.51 ha

Superficie total a aprovechar: 5,057.52 ha

Especie(s) y parte(s) por aprovechar:

	de <i>Euphorbia antisiphilitica</i>	
Hierba.	de <i>Euphorbia antisiphilitica</i>	
Cantidad total por aprovechar:		
<i>Euphorbia antisiphilitica</i>	39,511.90	Kilogramos
<i>Euphorbia antisiphilitica</i>	1,826,090.38	Kilogramos

Para la superficie a intervenir de 5,057.52 ha, se extraerán los volúmenes propuestos en el Estudio Técnico, conforme al siguiente calendario de aprovechamiento:

Anualidad: 1

Anualidad	Fecha de Inicio	Fecha de Término	Nombre del predio	Especie(s) (nombre científico)	Superficie (ha)	Cantidad (m ³ , lt ó kg)	Áreas de corta
1	29/07/20	28/07/21	Ejido San Juan.	<i>Euphorbia antisiphilitica</i>	86.34	13,490.83	I, II, III, IV, V, V
1	29/07/20	28/07/21	Ejido San Juan.	<i>Euphorbia antisiphilitica</i>	1,726.83	612,133.01	I, II, III, IV, V, V

Subtotal Anualidad: 1

625,623.84





DELEGACIÓN FEDERAL EN EL ESTADO DE COAHUILA DE ZARAGOZA

BITÁCORA: 05/F7-0057/02/20

OFICIO N° SGPA-UARN/571/COAH/2020

Asunto: Aviso para el aprovechamiento de recursos forestales no maderables
Saltillo Coahuila de Zaragoza, a 29 de julio de 2020

Añualidad: 2

Añualidad	Fecha de Inicio	Fecha de Término	Nombre del predio	Especie(s) (nombre científico)	Superficie (ha)	Cantidad (m², lt ó kg)	Áreas de corta
2	29/07/21	28/07/22	Ejido San Juan.	<i>Euphorbia antisyphilitica</i>	91.57	14,307.58	VII, VIII Y XV
2	29/07/21	28/07/22	Ejido San Juan.	<i>Euphorbia antisyphilitica</i>	1,831.37	606,201.40	VII, VIII Y XV

Subtotal Añualidad: 2

620,508.98

Añualidad: 3

Añualidad	Fecha de Inicio	Fecha de Término	Nombre del predio	Especie(s) (nombre científico)	Superficie (ha)	Cantidad (m², lt ó kg)	Áreas de corta
3	29/07/22	28/07/23	Ejido San Juan.	<i>Euphorbia antisyphilitica</i>	22.71	11,713.49	IX, X, XI, XII, XIII
3	29/07/22	28/07/23	Ejido San Juan.	<i>Euphorbia antisyphilitica</i>	1,499.33	607,755.97	IX, X, XI, XII, XIII

Subtotal Añualidad: 3

619,469.46

Total

1,865,602.28

4. VIGENCIA

Hasta el 28 de Julio de 2023.

- El responsable de la ejecución del Estudio Técnico será el (la) FIDEL CENICEROS NUÑEZ, Profesional forestal inscrito en el Registro Forestal Nacional, en el Libro COAH, Tipo UI, Volumen 1, Número 10, que será responsable solidario con el titular del aprovechamiento forestal, conforme a lo dispuesto por el artículo 59, 101 y 161 de la Ley General de Desarrollo Forestal Sustentable publicada en el Diario Oficial de la Federación el 05 de Junio de 2018.





DELEGACIÓN FEDERAL EN EL ESTADO DE COAHUILA DE ZARAGOZA

BITÁCORA: 05/F7-0057/02/20

OFICIO N° SGPA-UARN/571/COAH/2020

Asunto: Aviso para el aprovechamiento de recursos forestales no maderables
Saltillo Coahuila de Zaragoza, a 29 de julio de 2020

6. El código de identificación que deberá indicarse en la documentación que utilice para acreditar la legal procedencia de las materias primas forestales no maderables que se obtengan del aprovechamiento será:

Nombre del predio	Código de identificación
Ejido San Juan.	N-05-007-JUA-001/20

7. Además de las restricciones de protección ecológica previstas en el Estudio Técnico, se deberán cumplir en lo conducente, los criterios y especificaciones técnicas establecidas en las Normas Oficiales Mexicanas NOM-060-SEMARNAT-1994, NOM-061-SEMARNAT-1994 y:

NOM que regula su aprovechamiento	Parte por aprovechar	Nombre científico
NOM-018-SEMARNAT-1999: Que establece los procedimientos, criterios y especificaciones técnicas y administrativas para realizar el aprovechamiento sostenible de la hierba de candelilla, transporte y almacenamiento del cerote.		<i>Euphorbia antisyphilitica</i>
NOM-018-SEMARNAT-1999: Que establece los procedimientos, criterios y especificaciones técnicas y administrativas para realizar el aprovechamiento sostenible de la hierba de candelilla, transporte y almacenamiento del cerote.	Hierba.	<i>Euphorbia antisyphilitica</i>

8. En caso de terminación de la prestación de servicios técnicos forestales del responsable de dirigir la ejecución del Estudio Técnico, deberá dar aviso a la Secretaría mediante escrito libre, dentro de los treinta días hábiles siguientes a dicha terminación, conforme a lo dispuesto por el artículo 83, párrafo primero, del Reglamento de la Ley General de Desarrollo Forestal Sustentable, publicado en el Diario Oficial de la Federación el día 21 de febrero de 2005.

Asimismo, en caso de cambio de prestador de servicios técnicos forestales, deberá avisar por escrito en un plazo no mayor de quince días hábiles después de realizado el cambio, conforme a lo dispuesto por el artículo 83, párrafo segundo, del Reglamento de la Ley General de Desarrollo Forestal Sustentable publicado en el Diario Oficial de la Federación el día 21 de febrero de 2005.

9. La movilización de las materias primas resultantes del aprovechamiento deberá hacerla en apego a





MEDIO AMBIENTE

SECRETARÍA DE MEDIO AMBIENTE Y RECURSOS NATURALES



2020
LEONORA VICARIO
SECRETARÍA DE MEDIO AMBIENTE Y RECURSOS NATURALES

DELEGACIÓN FEDERAL EN EL ESTADO DE COAHUILA DE ZARAGOZA

BITÁCORA: 05/F7-0057/02/20

OFICIO N° SGPA-UARN/571/COAH/2020

Asunto: Aviso para el aprovechamiento de recursos forestales no maderables
Saltillo Coahuila de Zaragoza, a 29 de julio de 2020

lo establecido en los artículos 91 de la Ley General de Desarrollo Forestal Sustentable; 95 y 96 del Reglamento de la Ley General de Desarrollo Forestal Sustentable publicado en el Diario Oficial de la Federación el día 21 de febrero de 2005.

10. Los trámites de solicitud de remisiones forestales para el transporte de materias primas forestales que se obtengan del aprovechamiento forestal no maderable, deberá realizarlos ante esta Delegación Federal, órgano que cuenta con las atribuciones establecidas para tal efecto en el artículo 40, fracción XXXIII, del Reglamento Interior de la Secretaría de Medio Ambiente y Recursos Naturales, publicado en el Diario Oficial de la Federación el día 26 de noviembre de 2012.
11. De conformidad con el artículo 155, fracción XIV, de la Ley General de Desarrollo Forestal Sustentable, deberá presentar anualmente un informe que señale las distintas actividades realizadas en la ejecución, desarrollo y cumplimiento del Estudio Técnico. El informe anual deberá contener la información de enero a diciembre y presentarse dentro del primer bimestre siguiente al año que se informe.
12. Con fundamento en el artículo 160 de la Ley General de Desarrollo Forestal Sustentable, los propietarios y poseedores deberán dar las facilidades al personal autorizado para la realización de visitas u operativos de inspección; en caso contrario, se aplicarán las medidas de seguridad y sanciones conforme a lo dispuesto por la citada Ley y las demás disposiciones legales y reglamentarias aplicables.
13. De conformidad con lo establecido con el artículo 5° de la Ley General de Desarrollo Forestal Sustentable: *"La propiedad de los recursos forestales comprendidos dentro del territorio nacional corresponde a los ejidos, las comunidades, pueblos y comunidades indígenas, personas físicas o morales, la Federación, los Estados, el Distrito Federal y los Municipios que sean propietarios, de los terrenos donde aquéllos se ubiquen. Los procedimientos establecidos por esta Ley no alterarán el régimen de propiedad de dichos terrenos".*
14. De acuerdo con lo dispuesto por el artículo 18 del Reglamento de la Ley General de Desarrollo Forestal Sustentable publicado en el Diario Oficial de la Federación el día 21 de febrero de 2005, en caso de requerir la constancia de inscripción en el Registro Forestal Nacional relativa a su aviso, deberá presentar ante esta unidad administrativa la solicitud respectiva y el pago de derechos correspondiente conforme a la Ley Federal de Derechos.





DELEGACIÓN FEDERAL EN EL ESTADO DE COAHUILA DE ZARAGOZA

BITÁCORA: 05/F7-0057/02/20

OFICIO N° SGPA-UARN/571/COAH/2020

Asunto: Aviso para el aprovechamiento de recursos forestales no maderables
Saltillo Coahuila de Zaragoza, a 29 de julio de 2020

Notifíquese el presente oficio a EJIDO SAN JUAN, a través de su representante o apoderado, o bien, por conducto de persona autorizada para tal fin, por alguno de los medios previstos por los Artículos 35, 36 y demás relativos de la Ley Federal de Procedimiento Administrativo.

Sin otro particular, reciba un cordial saludo.

ATENTAMENTE

EL SUBDELEGADO DE GESTIÓN PARA LA PROTECCIÓN AMBIENTAL Y RECURSOS NATURALES

ING. J. GUADALUPE GUTIÉRREZ-VILLAGÓMEZ

CON FUNDAMENTO EN LO DISPUESTO EN EL ARTÍCULO 84 DEL REGLAMENTO INTERIOR DE LA SECRETARÍA DE MEDIO AMBIENTE Y RECURSOS NATURALES, EN SUPLENCIA POR AUSENCIA DEL TITULAR DE LA DELEGACIÓN FEDERAL EN EL ESTADO DE COAHUILA, EN TÉRMINOS DE LOS ARTÍCULOS 17 BIS Y OCTAVO TRANSITORIO DEL DECRETO POR EL QUE SE REFORMAN, ADICIONAN Y DEROGAN DIVERSAS DISPOSICIONES DE LA LEY ORGÁNICA DE LA ADMINISTRACIÓN PÚBLICA FEDERAL, PUBLICADO EN EL DIARIO OFICIAL DE LA FEDERACIÓN EL 30 DE NOVIEMBRE DE 2018, PREVIA DESIGNACIÓN FIRMA EL PRESENTE EL SUBDELEGADO DE GESTIÓN PARA LA PROTECCIÓN AMBIENTAL Y RECURSOS NATURALES.

- C.c.p. Lic. Juan Martínez Alcalá.- Encargado del despacho de la Profepa en Coahuila.- Presente.
 - Biol. Hesiquio Benítez Díaz.- Director General de Cooperación Internacional e Implementación de la CONABIO.-Presente.
 - Ing. Omar Osmin Garza Morales.- Suplente Legal de la Conafor en Coahuila.- Presente.
 - Biol. Eglantina Canales Gutiérrez.- Secretaria de Medio Ambiente en el Estado de Coahuila. - Presente.
 - Ing. Fidel Cenicerros Núñez.- Prestador de Servicios Forestales.- Presente.
- Expediente.

JGGV/YELA /mms



DELEGACIÓN FEDERAL EN EL ESTADO DE COAHUILA DE ZARAGOZA

SECRETARÍA DE GOBIERNO
CALLE DE LA UNIÓN 1000

Asunto: Aviso para el aprovechamiento de recursos forestales no maderables
Saltillo, Coahuila de Zaragoza, a 29 de Julio de 2020

Notifíquese al presente al Sr. ELIJO SAN JUAN, a través de su representante o apoderado, a fin de
conducir de partes autorizadas para tal fin, por alguno de los medios previstos por los Artículos 33, 34 y
demás relativos de la Ley Federal de Procedimiento Administrativo.

En otro particular, reciba un cordial saludo.

ATENTAMENTE

EL ASESORADO DE GESTIÓN PARA LA PROTECCIÓN AMBIENTAL Y RECURSOS NATURALES

ING. J. GUADALUPE GUTIÉRREZ MORALES

CON ACUERDO EN LO SUPLENTE EN EL ARTÍCULO 44 DEL REGLAMENTO INTERIOR DE LA SECRETARÍA DE MEDIO AMBIENTE Y
RECURSOS NATURALES, EN SUPLENENCIA POR AUSENCIA DEL TITULAR DE LA DELEGACIÓN FEDERAL EN EL ESTADO DE COAHUILA EN
TERMINOS DE LOS ARTÍCULOS 17 DE Y 18 DEL TRANSITORIO DEL DECRETO POR EL QUE SE REFORMAN ADICIONAL Y DEROGAN
DIVERSAS DISPOSICIONES DE LA LEY ORGÁNICA DE LA ADMINISTRACIÓN PÚBLICA FEDERAL, PUBLICADO EN EL DIARIO OFICIAL DE LA
FEDERACIÓN EL 10 DE NOVIEMBRE DE 2014, PRIMA REGISTRO FIRMA EL PRESIDENTE EL ASESORADO DE GESTIÓN PARA LA
PROTECCIÓN AMBIENTAL Y RECURSOS NATURALES.

- Dr. Juan Manuel Arce - Encargado del despacho de la Presidencia - Presente
- Dr. Jesús Fernando Díaz - Director General de Cooperación Internacional e Implementación de
Programas - Presente
- Ing. María Guadalupe Gutiérrez Morales - Jefe de la Comisión de Asesoría - Presente
- Dr. Jorge Luis Guzmán - Secretario de Medio Ambiente en el Estado de Coahuila - Presente
- Ing. José Gerardo Juárez - Presidente de Servicios Forestales - Presente

EXPEDIENTE