



**OFICIO: SEMARNAT-UARRN-RNVS-149/2020.
BITÁCORA: 20/U3-0163/07/20 Y 20DFI-02536/2021.**

**ASUNTO: SE EMITE APROBACIÓN DEL PLAN DE
MANEJO Y REGISTRO DE UMA.**

Página 1 de 8

Oaxaca de Juárez, Oaxaca, a 17 de noviembre de 2020.

**COMISARIADO DE BIENES COMUNALES DE
SAN JUAN JUQUILA VIJANOS, MUNICIPIO DE
SU MISMO NOMBRE, VILLA ALTA, OAXACA.
PRESENTE.**

Visto para resolver el Expediente Administrativo con número de bitácora 20/U3-0163/07/20, formado con motivo de la solicitud de Aprobación del Plan de manejo y Registro de la unidad de manejo para la conservación de vida silvestre (UMA) promovido por el **Comisariado de Bienes Comunales de San Juan Juquila Vijanos**, en su carácter de representante legal de la UMA denominada "**San Juan Juquila Vijanos**", ubicada en terrenos comunales de San Juquila Vijanos, municipio de mismo nombre, Oaxaca, y,

RESULTANDO

PRIMERO. - Por escrito presentado el día 28 de julio de 2020, ante el Espacio de Contacto Ciudadano (ECC) de esta Delegación Federal, el **Comisariado de Bienes Comunales de San Juquila Vijanos**, en su carácter de representante legal de la UMA denominada "**San Juan Juquila Vijanos**", ubicada en terrenos comunales de San Juquila Vijanos, municipio de mismo nombre, Oaxaca, solicitó la Aprobación de Plan de manejo y el Registro de una unidad de manejo para la conservación de vida silvestre (UMA).

SEGUNDO. - El **Comisariado de Bienes Comunales de San Juan Juquila Vijanos**, acompañó a su solicitud diversa documentación a que se refieren los artículos 39 y 40 de la Ley General de Vida Silvestre; 12, 30 y 32 de su Reglamento para obtener la aprobación de Plan de manejo y el registro de Unidades de Manejo para la Conservación de Vida Silvestre (UMA).

TERCERO. - Que el Comisariado de Bienes Comunales de San Juan Juquila Vijanos, presenta información complementaria, la cual ingresa mediante el documento número 20DFI-02536/2021 de fecha 12 de noviembre de 2020.





OFICIO: SEMARNAT-UARRN-RNV5-149/2020.
BITÁCORA: 20/U3-0163/07/20 Y 20DF1-02536/2021.

**ASUNTO: SE EMITE APROBACIÓN DEL PLAN DE
MANEJO Y REGISTRO DE UMA.**

Página 2 de 6

CONSIDERANDO

PRIMERO.- Esta Delegación Federal es competente para resolver la presente cuestión de conformidad con lo establecido en los artículos 26 y 32 Bis fracciones I, IV, V, XIX, XX y XXXIX de la Ley Orgánica de la Administración Pública Federal; 1, 3, 13 y 16 de la Ley Federal de Procedimiento Administrativo; 1, 2, 3 fracciones XXXII y XLIV, 5, 9, 18, 39, 40, 41, 42 y 43 de la Ley General de Vida Silvestre; 1, 12, 30, 31, 33, 34, 35, 36, 37, 38, 40, 41, 42, 43, 44, 48, 49, 50 y 52 de su Reglamento; 1, 2 fracción XXX, 38, 39 y 40 fracciones IX inciso I y XXXV del Reglamento Interior de la Secretaría publicado en el Diario Oficial de la Federación el 26 de noviembre de 2012; Artículo Único fracción VII, inciso 1 del Acuerdo por el que se adscriben orgánicamente las unidades administrativas a que se refiere el Reglamento Interior, de la Secretaría de Medio Ambiente y Recursos Naturales, publicado en el Diario Oficial de la Federación el 15 de diciembre de 2014; y del Trámite SEMARNAT-08-22 Registro o renovación de unidades de manejo para la conservación de la vida silvestre (UMA), Acuerdo por el que se dan a conocer los formatos de los trámites a cargo de la Secretaría de Medio Ambiente y Recursos Naturales en las materias que se indican, publicado en el Diario Oficial de la Federación el 03 de septiembre de 2015.

SEGUNDO. - Que el objetivo de la política nacional en materia de vida silvestre y su hábitat, es su conservación mediante la protección y la exigencia de niveles óptimos de aprovechamiento sustentable, de modo que simultáneamente se logre mantener y promover la restauración de su diversidad e integridad, así como incrementar el bienestar de los habitantes del País.

TERCERO. - Que los propietarios o legítimos poseedores de los predios o instalaciones en los que se realicen actividades de conservación de Vida Silvestre deberán dar aviso a la Secretaría, la cual procederá a su incorporación al Sistema de Unidades de Manejo para la Conservación de la Vida Silvestre. Así mismo, cuando además se realicen actividades de aprovechamiento, deberán solicitar el registro de dichos predios o instalaciones como Unidades de Manejo para la Conservación de Vida Silvestre.

CUARTO. - Que para registrar los predios como unidades de manejo para la conservación de vida silvestre, la Secretaría integrará, de conformidad con lo establecido en el reglamento, un expediente con los datos generales, los títulos que acrediten la legítima posesión del promovente sobre los predios; la ubicación geográfica, superficie y colindancias de los mismos; y un plan de manejo.

QUINTO.- Que el Plan de Manejo deberá contener: a) Sus objetivos específicos; metas a corto, mediano y largo plazos; e indicadores de éxito; b) La descripción física y biológica del área y su infraestructura c) Los métodos de muestreo; d) El calendario de actividades; e) Las medidas de manejo del hábitat, poblaciones y ejemplares; f) Las medidas de contingencia; g) Los mecanismos de vigilancia; h) En su caso, los medios y formas de



**OFICIO: SEMARNAT-UARRN-RNVS-149/2020.
BITÁCORA: 20/U3-0163/07/20 Y 20DFI-02536/20TI.**

**ASUNTO: SE EMITE APROBACIÓN DEL PLAN DE
MANEJO Y REGISTRO DE UMA.**

Página 3 de 8

aprovechamiento y el sistema de marca para identificar los ejemplares, partes y derivados que sean aprovechados de manera sustentable.

SEXTO. - Que el Plan de Manejo deberá ser elaborado por el responsable técnico, quien será responsable solidario con el titular de la unidad registrada, de la conservación de la vida silvestre y su hábitat, en caso de otorgarse la autorización y efectuarse el registro.

SÉPTIMO.- Que la Secretaría evaluará los planes de manejo en función de la información científica, técnica o empírica con la que cuente para la aplicación de medidas de manejo para la conservación de la vida silvestre, el manejo integral de los hábitat naturales, las acciones para el mantenimiento y, en su caso, restauración o recuperación de las condiciones que propicien la continuidad de los ecosistemas, hábitat y poblaciones en sus entornos naturales que permitan el aprovechamiento sustentable de la vida silvestre.

OCTAVO. - Que para obtener el registro de UMA en aquellas unidades que realicen actividades de aprovechamiento sustentable, los interesados señalarán en su solicitud el tipo de manejo que pretenda realizarse, proporcionarán la información y anexarán la documentación a que se refieren los artículos 12 y 30 del Reglamento de la Ley General de vida Silvestre.

NOVENO. - Que la Secretaría sólo otorgará el registro, previa evaluación y aprobación del plan de manejo presentado.


DÉCIMO. - Que el **Comisariado de Bienes Comunales de San Juan Juquila Vijanos** acreditó los derechos de legítima propiedad sobre el predio para efectos de su registro como UMA, mediante Sentencia de fecha 28 de noviembre del 2000 emitida por el Tribunal Unitario Agrario del Distrito 21, con sede en Oaxaca de Juárez, Oaxaca, dentro del expediente número 209/96 en la vía de Reconocimiento y Titulación de Bienes Comunales, Acta de Ejecución de fecha 02 de abril del 2002 y Plano Definitivo; y su correspondiente acta de asamblea de fecha 12 de abril de 2020, siendo en el tercer y cuarto punto en los cuales el núcleo agrario acuerdan el establecimiento de la UMA, así como la designación del responsable técnico, respectivamente.

Por lo expuesto y fundado, se

RESUELVE

ÚNICO. - Esta Delegación Federal **aprueba** el Plan de Manejo en los términos y condiciones presentados y emite el Registro **SEMARNAT-UMA-VL-215-OAX/20**, a la unidad de manejo para la conservación de la vida silvestre (UMA) "**San Juan Juquila Vijanos**", promovido por el **Comisariado de Bienes Comunales de San Juan Juquila Vijanos**, en su carácter de representante legal de la UMA, de acuerdo a lo siguiente:

Calle Sabinos #402, Colonia Reforma, Oaxaca de Juárez, Oaxaca. C.P. 68050
Teléfono: (951)5129500 www.gob.mx/semarnat





OFICIO: SEMARNAT-UARRN-RNVS-149/2020.
BITÁCORA: 20/U3-0163/07/20 Y 20DFI-02536/2011.

**ASUNTO: SE EMITE APROBACIÓN DEL PLAN DE
MANEJO Y REGISTRO DE UMA.**

1.- La ubicación geográfica, superficie y medidas y colindancias del predio, son:

1.1.- Ubicación: La UMA denominada "San Juan Juquila Vijanos" se encuentra dentro de las siguientes coordenadas UTM, Datum WGS 84, Zona 14:

Vértices	X	Y
1	786378	1921476
2	786493	1921482
3	786576	1921489
4	786746	1921538
5	786956	1921610
6	787056	1921643
7	787226	1921701
8	787428	1921773
9	787511	1921764
10	787839	1921650
11	788047	1921494
12	788163	1921398
13	788203	1921366
14	788234	1921318
15	788426	1921203
16	788520	1921128
17	788551	1921010
18	788820	1920818
19	788885	1920760
20	789283	1920603
21	789302	1920600
22	789353	1920634
23	789398	1920640
24	789402	1920718
25	789444	1920851
26	789467	1920914
27	789531	1921017

Vértices	X	Y
28	789630	1921089
29	789663	1921133
30	789681	1921245
31	789718	1921332
32	789698	1921392
33	789688	1921531
34	789821	1921414
35	789874	1921365
36	790071	1921175
37	790175	1921077
38	790257	1920990
39	790345	1920898
40	790522	1920678
41	790607	1920581
42	790667	1920504
43	790777	1920319
44	790782	1920311
45	790854	1920284
46	790968	1920157
47	791044	1920079
48	791142	1920021
49	791211	1919990
50	791231	1919986
51	791253	1919980
52	791268	1919972
53	791279	1919959
54	791293	1919940




**OFICIO: SEMARNAT-UARRN-RNVS-149/2020.
BITÁCORA: 20/U3-0163/07/20 Y 20DFI-02536/2011.**

**ASUNTO: SE EMITE APROBACIÓN DEL PLAN DE
MANEJO Y REGISTRO DE UMA.**

Página 5 de 8

55	791357	1919864
56	791510	1919839
57	791536	1919841
58	791592	1919814
59	791599	1919744
60	791630	1919701
61	791673	1919629
62	791714	1919593
63	791862	1919563
64	791953	1919549
65	792138	1919434
66	792187	1919395
67	792334	1919275
68	792257	1919201
69	792192	1919175
70	792084	1919119
71	792014	1919017
72	791984	1918923
73	791860	1918874
74	791838	1918868
75	791826	1918786
76	791729	1918700
77	791664	1918513
78	791652	1918389
79	791542	1918260
80	791530	1918131
81	791484	1917945
82	791485	1917857
83	791510	1917761
84	791512	1917693
85	791517	1917654
86	791573	1917562
87	791614	1917431
88	791644	1917342

89	791770	1917249
90	791816	1917252
91	791852	1917236
92	791854	1917179
93	791871	1917164
94	791922	1917094
95	791957	1917069
96	791975	1917045
97	791971	1917026
98	791960	1917008
99	791954	1916970
100	791917	1916941
101	791913	1916905
102	791929	1916871
103	791961	1916853
104	791980	1916823
105	792028	1916786
106	792050	1916757
107	792048	1916732
108	792016	1916727
109	791962	1916717
110	791875	1916685
111	791498	1916395
112	791496	1916386
113	791467	1916310
114	791335	1916237
115	791264	1916127
116	791232	1916082
117	791142	1916020
118	791074	1915976
119	790991	1915824
120	791039	1915709
121	790933	1915533
122	790935	1915445





OFICIO: SEMARNAT-UARN-RNVS-149/2020.
BITÁCORA: 20/U3-0163/07/20 Y 20DFI-02536/2011.

**ASUNTO: SE EMITE APROBACIÓN DEL PLAN DE
MANEJO Y REGISTRO DE UMA.**

Página 6 de 8

123	790866	1915351
124	790847	1915221
125	790748	1915090
126	790616	1915030
127	790506	1914942
128	790373	1914942
129	790293	1914969
130	790221	1914982
131	790111	1914976
132	789996	1914955
133	789868	1914937
134	789780	1914906
135	789641	1914703
136	789448	1914632
137	789314	1914548
138	789185	1914512
139	788964	1914449
140	788662	1914380
141	788528	1914349
142	788268	1914241
143	788244	1914232
144	788074	1914142
145	788038	1914122
146	787622	1913887
147	787381	1913932
148	787252	1913950
149	786750	1914058
150	786425	1914135
151	785698	1914302
152	784889	1914492
153	784259	1914632
154	784191	1914648
155	783825	1914734
156	783650	1914773

157	783292	1914853
158	783066	1914910
159	782968	1914923
160	782275	1914453
161	781968	1914231
162	781790	1914094
163	781726	1914049
164	781519	1913918
165	781324	1913809
166	781302	1914268
167	781211	1914686
168	781195	1914765
169	781092	1914982
170	781038	1915097
171	781006	1915210
172	780962	1915388
173	780812	1915468
174	780491	1915813
175	780190	1916132
176	780069	1916273
177	780231	1916412
178	780258	1916435
179	780468	1916538
180	780730	1916708
181	781049	1916902
182	781277	1917048
183	781440	1917185
184	781480	1917219
185	781591	1917291
186	781704	1917364
187	781810	1917453
188	781991	1917605
189	782070	1917668
190	782255	1917869



**OFICIO: SEMARNAT-UARRN-RNVS-149/2020.
 BITÁCORA: 20/U3-0163/07/20 Y 20DFI-02536/2011.**

**ASUNTO: SE EMITE APROBACIÓN DEL PLAN DE
 MANEJO Y REGISTRO DE UMA.**

Página 7 de 8

191	782576	1918216
192	782635	1918282
193	782671	1918323
194	782845	1918477
195	782870	1918495
196	783067	1918560
197	783296	1918511
198	783640	1918599
199	783773	1918628
200	783952	1918698
201	783935	1919201
202	783959	1919292
203	783983	1919403
204	784040	1919644
205	784055	1919748
206	784216	1920148
207	784279	1920749
208	784288	1920815

209	784374	1921465
210	784415	1921646
211	784505	1921752
212	784528	1921888
213	784621	1921972
214	784730	1921978
215	785162	1921822
216	785230	1921793
217	785290	1921788
218	785517	1921773
219	785714	1921748
220	785754	1921739
221	785864	1921715
222	785910	1921696
223	786003	1921645
224	786164	1921568
225	786246	1921528
226	786327	1921498

1.2. - Superficie: 500 ha.

1.3.- Medidas y colindancias del predio: La UMA colinda en su superficie con los terrenos comunales de San Juan Juquila Vijanos, municipio de su mismo nombre, Oaxaca.


2.- El presente registro tiene una **VIGENCIA INDEFINIDA.**

3.- Las actividades a realizar en la UMA son de **conservación y aprovechamiento sustentable**; bajo manejo en **vida libre** de la especie: ***Pinus chiapensis***. La UMA llevará a cabo el aprovechamiento **extractivo de madera.**

4.- Las actividades de conservación y aprovechamiento a realizar en la UMA deberán incluir medidas de manejo para la conservación de la vida silvestre, el manejo integral de los hábitat naturales, las acciones para su mantenimiento, restauración o recuperación de las condiciones que propicien la continuidad de los ecosistemas, hábitat y poblaciones en sus entornos naturales.

5.- A solicitud del titular, la Secretaría podrá modificar los datos del registro de la UMA cuando existan cambios en la superficie, especies, forma de manejo, sistema de marcaje, titularidad, responsable técnico de la UMA, utilización de cercos en los términos previstos

Calle Sabinos #402, Colonia Reforma, Oaxaca de Juárez, Oaxaca. C.P. 68050
 Teléfono: (951)5129600 www.gob.mx/semarnat





MEDIO AMBIENTE
SECRETARÍA DE MEDIO AMBIENTE Y RECURSOS NATURALES



2020
LEONIA VICARIO
SECRETARÍA DE MEDIO AMBIENTE Y RECURSOS NATURALES

**DELEGACIÓN FEDERAL EN EL ESTADO DE OAXACA.
UNIDAD DE APROVECHAMIENTO Y RESTAURACIÓN
DE RECURSOS NATURALES.**

**OFICIO: SEMARNAT-UARRN-RNVS-149/2020.
BITÁCORA: 20/U3-0163/07/20 Y 20DFI-02536/2011.**

**ASUNTO: SE EMITE APROBACIÓN DEL PLAN DE
MANEJO Y REGISTRO DE UMA.**

Página 8 de 8

en el presente instrumento o en la denominación o razón social del titular de la UMA. La solicitud de modificación respectiva deberá incluir, la información que se relaciona en el artículo 47 del Reglamento de la Ley General de Vida Silvestre.

6.- El responsable de la UMA deberá presentar los informes a que se refiere el artículo 50 del Reglamento de la Ley General de Vida Silvestre.

7.- El aprovechamiento extractivo de ejemplares, partes y derivados de vida silvestre, requiere de una autorización previa de la Secretaría en la que se establecerá la tasa de aprovechamiento y su temporalidad, en términos de lo dispuesto en los artículos 83, 84, 87 de la Ley General de Vida Silvestre y 91, 93 y 94 de su Reglamento.

8.- De conformidad con lo establecido en los artículos 9 penúltimo párrafo de la Ley General de Vida Silvestre; 3 fracción XII, 83, 85, 86 relativos de la Ley Federal de Procedimiento Administrativo, el recurso que procede en contra de la presente Resolución es el de Revisión, el cual deberá de interponer dentro del término de **quince días** contados a partir del día siguiente a aquél en que hubiere surtido efectos la notificación de la presente resolución.

9.- Notifíquese la presente resolución en forma personal o mediante correo certificado con acuse de recibo en el domicilio señalado para oír y recibir notificaciones de conformidad en lo dispuesto en los artículos 35 y 36 de la Ley Federal de Procedimiento Administrativo.

SECRETARÍA DE MEDIO AMBIENTE Y RECURSOS NATURALES
ATENTAMENTE

LA ENCARGADA DE DESPACHO

L.C.P. MARÍA DEL SOCORRO ADRIANA PÉREZ GARCÍA

Con fundamento en lo dispuesto en el artículo 84 del Reglamento Interior de la Secretaría de Medio Ambiente y Recursos Naturales, en suplencia, por ausencia del Titular de la Delegación Federal de la SEMARNAT en el Estado de Oaxaca, previa designación, firma el presente la Subdelegada de Planeación y Fomento Sectorial.

¹ En los términos del artículo 17 Bis en relación con los artículos Octavo y Décimo Tercero Transitorios del Decreto por el que se reforman, adicionan y derogan diversas disposiciones de la Ley Orgánica de la Administración Pública Federal, publicado en el Diario Oficial de la Federación el 30 de noviembre de 2018.

MSAPG/MAGR/DICE/ASP

Calle Sabinos #402, Colonia Reforma, Oaxaca de Juárez, Oaxaca, C.P. 68050
Teléfono: (951)5129600 www.gob.mx/semarnat

SECRETARÍA DE MEDIO AMBIENTE Y RECURSOS NATURALES
DELEGACIÓN FEDERAL EN OAXACA
19 NOV 2020
Espacio de Contacto Ciudadano