



MEDIO AMBIENTE

SECRETARÍA DE MEDIO AMBIENTE Y RECURSOS NATURALES



DELEGACIÓN FEDERAL EN EL ESTADO DE SONORA

Bitácora: 26/F5-0094/09/20

Oficio N° DS-SG-2537-POD-2554/21

Asunto: Autorización de Aprovechamiento de Recursos Forestales Maderables en Terrenos Forestales o Preferentemente Forestales. Modalidad A: En predios particulares

Hermosillo, Sonora, a 19 de enero de 2021

GANADERA SAN IGNACIO, S.P.R. DE R.L.

Con fundamento en lo dispuesto por los artículos 16, 18, 20, 26 y 32 Bis fracciones I, III, XXXIX de la Ley Orgánica de la Administración Pública Federal; 1, 5, 6, 9, 10 fracciones XXVI, XXXII, 14 fracciones XIII y XVI, 42 fracción I, 50 fracción I, 54, 55, 58, 59, 62, 63, 64, 65, 66, 67, 69 fracción II, 70, 72, 73, 74, 76, 91 y 163 de la Ley General de Desarrollo Forestal Sustentable; 1, 21, 22, 23, 27, 28, 29, 31, 32, 33, 37, 40, 41 y 43 del Reglamento de la Ley General de Desarrollo Forestal Sustentable publicado en el Diario Oficial de la Federación el 21 de febrero de 2005; Primero Transitorio aplicado a contrario sensu del Decreto por el que se expide la Ley General de Desarrollo Forestal Sustentable publicada en el Diario Oficial de la Federación el 5 de junio de 2018; 40 fracción IX inciso d, del Reglamento Interior de la Secretaría de Medio Ambiente y Recursos Naturales, así como a su solicitud de aprovechamiento forestal recibida en esta Secretaría de fecha 15 de Septiembre de 2020, al dictamen jurídico positivo No. DSF-UJ-108/2020 de fecha 22 de Septiembre de 2020 emitido por la Unidad de Asuntos Jurídicos, al dictamen técnico positivo No. 2537 de fecha 26 de Octubre de 2020, y considerando la opinión positiva del Consejo Forestal Estatal No. DGFF/12/09-2-0067/20 de fecha 25 de Septiembre de 2020, esta Delegación Federal autoriza el aprovechamiento de recursos forestales maderables y la ejecución del Programa de Manejo Forestal, en los términos que a continuación se indican:

1. DATOS DEL PREDIO O CONJUNTO DE PREDIOS:

Nombre del predio	Municipio	Estado	Titular
SAN RAMÓN Y CERRO PRIETO	Carbo	Sonora	GANADERA SAN IGNACIO, S.P.R. DE R.L.

Ubicación geográfica


Datum: WGS84

Nombre del predio: SAN RAMÓN Y CERRO PRIETO

Vértice	Longitud Oeste / X (m)	Latitud Norte / Y (m)
1	481099	3279423
2	481604	3279761
3	482330	3280155
4	484795	3281979
5	487552	3280326
6	488136	3280638
7	488779	3280129
8	489165	3279121
9	490689	3279583
10	492535	3281036



PASEO DE RIO Y COMONFORT, EDIF. HERMOSILLO NIVEL 2
Tels: (662) 259-27-01; www.gob.mx/semarnat



1 de 8



MEDIO AMBIENTE

SECRETARÍA DE MEDIO AMBIENTE Y RECURSOS NATURALES



DELEGACIÓN FEDERAL EN EL ESTADO DE SONORA

Bitácora: 26/F5-0094/09/20

Oficio N° DS-SG-2537-POD-2554/21

Asunto: Autorización de Aprovechamiento de Recursos Forestales Maderables en Terrenos Forestales o Preferentemente Forestales. Modalidad A: En predios particulares

Hermosillo, Sonora, a 19 de enero de 2021

11	492595	3280939
12	494311	3276957
13	491465	3277003
14	490565	3273015
15	486421	3273936
16	484951	3267246
17	480627	3268420
18	479775	3268272
19	479477	3268159
20	479289	3268379
21	479540	3268635
22	479639	3268801
23	479669	3268873
24	480234	3268967
25	480579	3269454
26	480766	3269536
27	481126	3269623
28	481196	3269894
29	481274	3270115
30	481370	3270223
31	481581	3270366
32	481720	3270712
33	481461	3270914
34	481353	3271122
35	481488	3271297
36	481588	3271520
37	481554	3271652
38	481628	3271882
39	481675	3272008
40	481700	3272127
41	481607	3272274
42	481551	3272421
43	481580	3272690
44	481600	3272718



PASEO DE RIO Y COMONFORT, EDIF. HERMOSILLO NIVEL 2
Tels: (662) 259-27-01; www.gob.mx/semarnat



2 de 8





MEDIO AMBIENTE

SECRETARÍA DE MEDIO AMBIENTE Y RECURSOS NATURALES



DELEGACIÓN FEDERAL EN EL ESTADO DE SONORA

Bitácora: 26/F5-0094/09/20

Oficio N° DS-SG-2537-POD-2554/21

Asunto: Autorización de Aprovechamiento de Recursos Forestales Maderables en Terrenos Forestales o Preferentemente Forestales. Modalidad A: En predios particulares

Hermosillo, Sonora, a 19 de enero de 2021

45	481942	3272937
46	482030	3273010
47	482126	3273108
48	482159	3273147
49	482123	3273244
50	482091	3273307
51	482030	3273410
52	481923	3273688
53	481741	3273824
54	481601	3274164
55	481533	3274249
56	481518	3274381
57	481512	3274547
58	481430	3274834
59	481375	3274940
60	481320	3275081
61	481235	3275228
62	481364	3275640
63	481356	3275756
64	481329	3275812
65	481306	3276019
66	481303	3276201
67	481314	3276233
68	481496	3276415

2. TURNO, CICLO DE CORTA, SISTEMA SILVÍCOLA Y VIGENCIA:

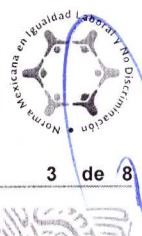
Nombre del predio	Turno (años)	Ciclo de corta (años)	Sistema silvícola	Método o sistema de manejo	Vigencia de la presente autorización al:
SAN RAMÓN Y CERRO PRIETO	0	5	No aplica	No aplica	18/01/26

3. SUPERFICIES, VOLÚMENES, ESPECIES Y ANUALIDADES:

Nombre del predio	Superficie total (ha)	Superficie forestal (ha)	Superficie a aprovechar (ha)
-------------------	-----------------------	--------------------------	------------------------------



PASEO DE RIO Y COMONFORT, EDIF. HERMOSILLO NIVEL 2
Tels: (662) 259-27-01; www.gob.mx/semarnat



3 de 8



MEDIO AMBIENTE

SECRETARÍA DE MEDIO AMBIENTE Y RECURSOS NATURALES



DELEGACIÓN FEDERAL EN EL ESTADO DE SONORA

Bitácora: 26/F5-0094/09/20

Oficio N° DS-SG-2537-POD-2554/21

Asunto: Autorización de Aprovechamiento de Recursos Forestales Maderables en Terrenos Forestales o Preferentemente Forestales. Modalidad A: En predios particulares

Hermosillo, Sonora, a 19 de enero de 2021

SAN RAMÓN Y CERRO PRIETO	10036.65		8567
--------------------------	----------	--	------

Nombre del predio	Superficie a intervenir (hectáreas)	Volumen (metros cúbicos)
SAN RAMÓN Y CERRO PRIETO	8567 (ocho mil quinientos sesenta y siete)	15063 (quince mil sesenta y tres)

Nombre del predio: SAN RAMÓN Y CERRO PRIETO

Anualidad	Día-Mes-Año	Especie	Superficie (ha)	Volumen (m³)	Unidad de medida
1	19/01/21 - 18/01/22	Otras hojosas	2670	4865	Metros cúbicos
2	19/01/22 - 18/01/23	Otras hojosas	2354	3802	Metros cúbicos
3	19/01/23 - 18/01/24	Otras hojosas	1880	3399	Metros cúbicos
4	19/01/24 - 18/01/25	Otras hojosas	1663	2997	Metros cúbicos
5	19/01/25 - 18/01/26	En receso	0	0	NINGUNO

4. El responsable de la ejecución técnica del programa de manejo forestal será: LIC. PEDRO GUILLERMO COVARRUBIAS DIAZ, inscrito en el Registro Forestal Nacional en el Libro SON, Tipo UI, Volumen 1, Número 3, y será responsable solidario con el titular del aprovechamiento, conforme a lo dispuesto por el artículo 101 de la Ley General de Desarrollo Forestal Sustentable publicada en el Diario Oficial de la Federación el 05 de junio de 2018.

5. La señalización de los árboles en pie a derribar deberá hacerse en la base del tocón con el método siguiente: **otro**

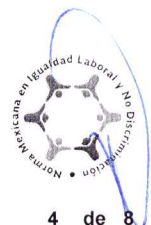
5. La señalización de los árboles en pie a derribar deberá hacerse en la base del tocón conforme a lo que se indica a continuación:

Medio de marcado/identificación	Monograma/color
OTRO	

6. CÓDIGO DE IDENTIFICACIÓN: Conforme a los artículos 95, fracción I y 96 fracción I inciso a) del Reglamento de la Ley General de Desarrollo Forestal Sustentable publicado en el Diario Oficial de la Federación el 21 de febrero de 2005, se asigna(n) el (los) siguiente(s) código(s) de identificación forestal, que deberá(n) indicarse en la documentación que utilice para acreditar la legal procedencia de las materias primas forestales maderables que se obtengan del aprovechamiento:



PASEO DE RIO Y COMONFORT, EDIF. HERMOSILLO NIVEL 2
Tels: (662) 259-27-01; www.gob.mx/semarnat



4 de 8





MEDIO AMBIENTE

SECRETARÍA DE MEDIO AMBIENTE Y RECURSOS NATURALES



DELEGACIÓN FEDERAL EN EL ESTADO DE SONORA

Bitácora: 26/F5-0094/09/20

Oficio N° DS-SG-2537-POD-2554/21

Asunto: Autorización de Aprovechamiento de Recursos Forestales Maderables en Terrenos Forestales o Preferentemente Forestales. Modalidad A: En predios particulares

Hermosillo, Sonora, a 19 de enero de 2021

Nombre del predio	Código de identificación
SAN RAMÓN Y CERRO PRIETO	S-26-020-RAM-004/21

7. Además de las restricciones de protección ecológica previstas en el programa de manejo forestal, se deberán cumplir en lo conducente, los criterios y especificaciones técnicas establecidas en las Normas Oficiales Mexicanas NOM-059-SEMARNAT-2010; NOM-060-SEMARNAT-1994; NOM-061-SEMARNAT-1994 y NOM-015-SEMARNAT/SAGARPA-2007.
8. La movilización de las materias primas resultantes del aprovechamiento deberá hacerla en apego a lo establecido en los artículos 91 de la Ley General de Desarrollo Forestal Sustentable; 99 y 104 Reglamento de la Ley General de Desarrollo Forestal Sustentable publicado en el Diario Oficial de la Federación el 09 de diciembre de 2020.
9. Los trámites de solicitud de remisiones forestales para el transporte de materias primas forestales que se obtengan del aprovechamiento forestal autorizado, deberá realizarlos ante la Delegación Federal de esta Secretaría en el estado de Sonora, órgano que cuenta con las atribuciones establecidas para tal efecto en el artículo 40 fracción XXXIII del Reglamento Interior de la Secretaría de Medio Ambiente y Recursos Naturales, con sus reformas.
10. De conformidad con los artículos 50 fracción XIII de la Ley General de Desarrollo Forestal Sustentable publicada en el Diario Oficial de la Federación el 5 de junio de 2018 y 56 del Reglamento publicado en el Diario Oficial de la Federación el 09 de diciembre de 2020, deberá presentar anualmente un informe que señale las distintas actividades en la ejecución, desarrollo y cumplimiento del Programa de Manejo Forestal. El informe anual deberá contener la información de enero a diciembre y presentarse dentro del primer bimestre siguiente del año que se informe, de acuerdo a lo previsto en el artículo 58 de dicho Reglamento.
11. En términos del artículo 108 fracciones I y II de la Ley General de Desarrollo Forestal Sustentable, el responsable de la elaboración del programa de manejo y de la información ahí contenida es el Ing. Pedro Guillermo Covarrubias Díaz, asesor técnico forestal RFN: SON-UI-01-03.
12. En caso de elaboración de carbón vegetal, al concluir la última anualidad de aprovechamiento o abandonar un campamento dentro del periodo de aprovechamiento, deberán ser cubiertas las fosas usadas para la producción y/o las áreas de maniobra limpiadas y acondicionadas para su recuperación y permita dar continuidad de forma adecuada a los procesos esenciales del ecosistema.
13. Se considerara rama susceptible a ser podado cuando haya bifurcación de dos ejes siempre y cuando sea visible la unión, cuando haya tierra de por medio en forma natural, aun dependiendo de la misma raíz, se consideraran individuos distintos;





DELEGACIÓN FEDERAL EN EL ESTADO DE SONORA

Bitácora: 26/F5-0094/09/20

Oficio N° DS-SG-2537-POD-2554/21

Asunto: Autorización de Aprovechamiento de Recursos Forestales Maderables en Terrenos Forestales o Preferentemente Forestales. Modalidad A: En predios particulares

Hermosillo, Sonora, a 19 de enero de 2021

debiendo ser la sección a cortar, menor en diámetro que la que permanezca en el individuo en pie.

14. En caso de extracción de material destinado como leña, deberá ser claro en su destino, según se establece en artículo 2, fracción XVIII del Reglamento de la Ley General de Desarrollo Forestal Sustentable. De requerir transportar material para asierre, deberá gestionarse documentación forestal con denominación de madera en rollo, para lo cual deberá presentar información suficiente y memoria de cálculo para determinar la proporción, utilizable con ese fin, respecto de la posibilidad total para la especie o especies de interés. Igualmente, deberá proveer información sobre la frecuencia de categorías diamétricas y longitudes más frecuentes de este tipo de producto.
15. Las especies o grupo de especies objeto del aprovechamiento consideradas como otras hojosas son las siguientes:
Mezquite (*Prosopis juliflora*): 12,626 m³
Tesota (*Acacia occidentalis*): 888 m³
Palo Verde (*Cercidium microphyllum*): 1,053 m³
Brea (*Cercidium sonora*): 496 m³
16. Deberá realizar curso de capacitación realizado o ratificado por un técnico inscrito en el Registro Forestal Nacional para la aplicación de podas y manejo de residuos del aprovechamiento, así como de protección a especies de flora y fauna en estatus de riesgo con el personal que trabajará en campo y entregar una memoria de esta, que incluya temática y desarrollo del curso, participantes y fotografías ilustrativas, mismo que deberá ser entregado acompañando la primer solicitud de expedición de documentación forestal.
17. Al año siguiente de cada anualidad ejercida en podas, deberá regresar al área intervenida para revisar el rebrote y distribuir las ramas que se hayan generado como reacción de la poda, eliminando brotes dejando de dos a tres ramillas en la sección transversal del corte u otros que por reacción del árbol se hayan generado, o en su caso que permita al árbol reconstituir su biomasa con vigor y distribución adecuada de las nuevas ramas y que propicie su buen desarrollo.
18. La autorización y validación de documentación para acreditar el origen legal de materias primas forestales, será como máximo para cada solicitud de 35 % del volumen autorizado o su equivalente para la anualidad correspondiente; a partir de la segunda solicitud, deberá presentar un reporte sobre la conducción del programa de manejo, y el aprovechamiento, las condiciones en que se encuentra, aplicación de medidas de prevención y mitigación de impactos ambientales y medidas de protección a especies de flora y fauna silvestre en estatus de riesgo, agregando plano del estado de avance del aprovechamiento.
19. Con fundamento en el Artículo 62, fracción XI de la Ley General de Desarrollo Forestal Sustentable, previo o simultáneamente a





DELEGACIÓN FEDERAL EN EL ESTADO DE SONORA

Bitácora: 26/F5-0094/09/20

Oficio N° DS-SG-2537-POD-2554/21

Asunto: Autorización de Aprovechamiento de Recursos Forestales Maderables en Terrenos Forestales o Preferentemente Forestales. Modalidad A: En predios particulares

Hermosillo, Sonora, a 19 de enero de 2021

la primer solicitud de autorización y validación de documentación para acreditar la legal procedencia de materias primas forestales, deberá presentar para su autorización un libro contable de 12 a 14 columnas, foliado para el control de los embarques de producto y documentación que expida, en el que mínimamente deberá llevar la siguiente información: Fecha, Tipo de Documento, Folio, Producto embarcado, Especie, Tipo de Vehículo, Volumen o Peso embarcado, Destinatario, lugar de Destino. Este mismo documento servirá como bitácora, para registrar cualquier evento, verificación o inspección relacionados con el aprovechamiento que se autoriza, por lo que deberá permanecer en el lugar del aprovechamiento.

20. En caso de localizar arboles con presencia de significativa de plantas parasitas, deberá darse preferencia a la eliminación de ramas infectadas y posteriormente, se dará atención a la formación de copa, en cuyo caso y de ser necesario, podrán ser rebasados los límites establecidos en el PMF para intensidad de poda, lo que deberá hacer del conocimiento a esta Secretaría en su informe periódico cuando los casos sean significativos.
21. El volumen máximo de producto o materia prima forestal a transportar (y/o documentar), del área de aprovechamiento hacia el centro de almacenamiento y/o transformación, distribución y/o consumo, deberá ajustarse al monto que se autorice para cada expedición de documentación forestal (remisiones).
22. La pica, acomodo y/o manejo de residuos, deberá ser realizada en el transcurso de la anualidad correspondiente, previo a cambiar a la subsecuente, en el caso de haberla; como máximo deberá concluirse un mes posterior de vencida la anualidad correspondiente.
23. La presente le autoriza el aprovechamiento de recursos forestales maderables en términos del programa de manejo forestal aprobado, así como los lineamientos normativos que señala la Ley General de Desarrollo Forestal Sustentable para el caso. Los procesos para adecuar la materia prima a un mercado específico, podrán ser de observancia en normatividad Estatal y/o Municipal y en su caso, su regulación podrá ser ejercida por las instancias correspondientes.
24. Invariablemente deberá ser requisitado en su totalidad el documento que ampare el origen legal del producto o materia prima forestal (remisión forestal), atendiendo lo señalado en instructivo contenido en anverso de cada documento, si faltare espacio para asentar cualquier concepto, deberá usar el cuadro destinado para observaciones en el anverso del documento donde asentará claramente la información faltante o aclaratoria; según se señala en el mismo que textualmente dice: Indicar, si la hubiera, alguna observación sobre el llenado del documento.
25. EL SISTEMA BÁSICO DE APROVECHAMIENTO SERÁ POR APLICACIÓN DE PODAS DE FORMACIÓN Y/O LEVANTAMIENTO DE COPA; ADEMÁS, SE HARÁ RECOLECCIÓN DE LEÑAS MUERTAS DISPERSAS Y ARBOLADO MUERTO CAUSADO POR CONDICIONES NATURALES.





MEDIO AMBIENTE

SECRETARÍA DE MEDIO AMBIENTE Y RECURSOS NATURALES



DELEGACIÓN FEDERAL EN EL ESTADO DE SONORA

Bitácora: 26/F5-0094/09/20

Oficio N° DS-SG-2537-POD-2554/21

Asunto: Autorización de Aprovechamiento de Recursos Forestales Maderables en Terrenos Forestales o Preferentemente Forestales. Modalidad A: En predios particulares

Hermosillo, Sonora, a 19 de enero de 2021

26. La presente autorización podrá ser suspendida, extinguida, anulada o revocada por cualquiera de los supuestos contemplados en los artículos 63, 64 y 65 de la Ley General de Desarrollo Forestal Sustentable publicada en el Diario Oficial de la Federación el 5 de junio de 2018. Asimismo, podrá declararse su caducidad cuando no se ejerza durante el término de su vigencia, conforme a lo dispuesto por los artículos 62 y 66 de dicho ordenamiento legal.
27. De conformidad con lo establecido en el artículo 5° de la Ley General de Desarrollo Forestal Sustentable: *"La propiedad de los recursos forestales comprendidos dentro del territorio nacional corresponde a los ejidos, las comunidades, pueblos y comunidades indígenas, personas físicas o morales, la Federación, las Entidades Federativas, Municipios y Demarcaciones Territoriales de la Ciudad de México que sean propietarios de los terrenos donde aquéllos se ubiquen. Los procedimientos establecidos por esta Ley no alterarán el régimen de propiedad de dichos terrenos."*

Sin otro particular, aprovecho la ocasión para enviarle un cordial saludo.

ATENTAMENTE

LA JEFA DE LA UNIDAD JURÍDICA

LIC. DULCE MARÍA VILLARREAL LACARRA

SECRETARÍA DE MEDIO AMBIENTE
Y RECURSOS NATURALES
DELEGACIÓN FEDERAL EN
EL ESTADO DE SONORA

CON FUNDAMENTO EN LO DISPUESTO EN EL ARTÍCULO 84 DEL REGLAMENTO INTERIOR DE LA SECRETARÍA DE MEDIO AMBIENTE Y RECURSOS NATURALES, EN SUPLENIA POR AUSENCIA DEL TITULAR DE LA DELEGACIÓN FEDERAL EN EL ESTADO DE SONORA, EN TÉRMINOS DE LOS ARTÍCULOS 17 BIS Y OCTAVO TRANSITORIO DEL DECRETO POR EL QUE SE REFORMAN, ADICIONAN Y DEROGAN DIVERSAS DISPOSICIONES DE LA LEY ORGÁNICA DE LA ADMINISTRACIÓN PÚBLICA FEDERAL, PUBLICADO EN EL DIARIO OFICIAL DE LA FEDERACIÓN EL 30 DE NOVIEMBRE DE 2018, PREVIA DESIGNACIÓN FIRMA EL PRESENTE LA JEFA DE LA UNIDAD JURÍDICA.

"Por un uso responsable del papel, las copias de conocimiento de este asunto son remitidas vía electrónica".

C.c.e.p. Biol. Horacio Bonfil Sánchez.- Director General de Gestión Forestal y de Suelos.- Ciudad de México.
Ing. Jorge Guzmán Nieves.- Secretario de Agricultura, Ganadería y Desarrollo Rural, Pesca y Alimentación del Gobierno del Estado.- Ciudad.
Ing. Rigoberto Palafox Rivas.- Encargado de despacho de la Gerencia Estatal de la CONAFOR.- Ciudad.
Lic. Beatriz Eugenia Carranza Meza.- Encargada de la Delegación de la PROFEPA en Sonora.- Ciudad.
Ing. J. Luis Benito Rosas Ortiz.- Jefe de Unidad de Servicios Forestales y de Suelo en la SEMARNAT-Sonora.- Presente.

Dmvl'jlbro* * *

