



MEDIO AMBIENTE

SECRETARÍA DE MEDIO AMBIENTE Y RECURSOS NATURALES



2022 *Ricardo Flores*
Año de Magón
PRECURSOR DE LA REVOLUCIÓN MEXICANA

DELEGACIÓN FEDERAL EN EL ESTADO DE VERACRUZ

Bitácora: 30/F5-0270/08/21

Oficio N° SGPARN.03/F.S./A.P.- 1769/22

Asunto: Autorización de Aprovechamiento de Recursos Forestales Maderables en Terrenos Forestales o Preferentemente Forestales. Modalidad A: En predios particulares

Xalapa, Veracruz, a 13 de junio de 2022

C. VERÓNICA HERNÁNDEZ ALONSO Y DAVID ARCOS GARCÍA

TITULARES

Con fundamento en lo dispuesto por los artículos 16, 18, 20, 26 y 32 Bis fracciones I, III, XXXIX de la Ley Orgánica de la Administración Pública Federal; 1, 5, 6, 9, 10 fracciones XXVI, XXXII, 14 fracciones XIII y XVI, 42 fracción I, 50 fracción I, 54, 55, 58, 59, 62, 63, 64, 65, 66, 67, 69 fracción II, 70, 72, 73, 74, 76, 91 y 163 de la Ley General de Desarrollo Forestal Sustentable; 1, 38, 39, 40, 41, 42, 43, 44, 50, 53, 54, y 55, del Reglamento de la Ley General de Desarrollo Forestal Sustentable publicado en el Diario Oficial de la Federación el 09 de diciembre de 2020; 40 fracción IX inciso d, del Reglamento Interior de la Secretaría de Medio Ambiente y Recursos Naturales, así como a su solicitud de aprovechamiento forestal recibida en esta Secretaría de fecha 25 de Agosto de 2021, al dictamen jurídico condicionada No. 0032/21 de fecha 13 de Septiembre de 2021 emitido por la Unidad de Asuntos Jurídicos, al dictamen técnico positivo No. SIN NUMERO de fecha 22 de Junio de 2021, y considerando la opinión positiva del Consejo Estatal Forestal No. CNF/PDFVER/0314/2021 de fecha 20 de Junio de 2021, esta Delegación Federal autoriza, el aprovechamiento de recursos forestales maderables, así como la ejecución del Programa de Manejo Forestal, en los términos que a continuación se indican:

1. DATOS DEL PREDIO O CONJUNTO DE PREDIOS:

Nombre del predio	Municipio	Estado	Titular
Conjunto Predial "Palenquillo"	Las Vigas de Ramírez	Veracruz	CC. Verónica Hernández Alonso y David Arcos García

Ubicación geográfica

Datum: WGS84

Nombre del predio: Predio Rustico 01

Vértice	Longitud Oeste / X (m)	Latitud Norte / Y (m)
1	695412.43	2172412.07
2	695452.81	2172224.23
3	695644.85	2172126.83
4	695690.89	2172122.32
5	695862.55	2172155.28
6	695863.37	2172159.8
7	695687.68	2172217.53





MEDIO AMBIENTE

SECRETARÍA DE MEDIO AMBIENTE Y RECURSOS NATURALES



2022 **Ricardo Flores**
Año de **Magón**
PRECURSOR DE LA REVOLUCIÓN MEXICANA

DELEGACIÓN FEDERAL EN EL ESTADO DE VERACRUZ

- Bitácora: 30/F5-0270/08/21

Oficio N° SGPARN.03/F.S./A.P.- 1769/22

Asunto: Autorización de Aprovechamiento de Recursos Forestales Maderables en Terrenos Forestales o Preferentemente Forestales. Modalidad A: En predios particulares

Xalapa, Veracruz, a 13 de junio de 2022

Nombre del predio: Predio Rustico 02

Vértice	Longitud Oeste / X (m)	Latitud Norte / Y (m)
1	695319.48	2172515.98
2	695417.2	2172450.38
3	695443.74	2172668.17
4	695625.22	2172616.63
5	695580.39	2172817.7
6	695482.44	2172832.94

2. TURNO, CICLO DE CORTA, SISTEMA SILVÍCOLA Y VIGENCIA:

Nombre del predio	Turno (años)	Ciclo de corta (años)	Sistema silvícola	Método o sistema de manejo	Vigencia de la presente autorización al:
Conjunto Predial "Palenquillo"	40	8	Regular	Método de Desarrollo Silvícola (MDS)	12/06/30

3. SUPERFICIES, VOLÚMENES, ESPECIES Y ANUALIDADES:

Nombre del predio	Superficie total (ha)	Superficie forestal (ha)	Superficie a aprovechar (ha)
Conjunto Predial "Palenquillo"	10.7802	5.69	5.69

Nombre del predio	Superficie a intervenir (hectáreas)	Volumen (metros cúbicos)
Conjunto Predial "Palenquillo"	5.69 (cinco punto sesenta y nueve)	494.23 (cuatrocientos noventa y cuatro punto veintitres)

Nombre del predio: Conjunto Predial "Palenquillo"

Anualidad	Día-Mes-Año	Especie	Superficie (ha)	Volumen (m³)	Unidad de medida
1	13/06/22 - 12/06/23	Alnus acuminata (arguta)	5.69	.2	Metros cúbicos v.f.a.



Av. Lázaro Cárdenas no 1500, esquina Av. Central Sur, Col. Héroes Ferrocarrileros, C.P. 91120, Xalapa, Ver.
Tels: 01(228) 8416522 y 8416507; www.gob.mx/semarnat





MEDIO AMBIENTE

SECRETARÍA DE MEDIO AMBIENTE Y RECURSOS NATURALES



2022 *Ricardo Flores*
Año de *Magón*
PRECURSOR DE LA REVOLUCIÓN MEXICANA

DELEGACIÓN FEDERAL EN EL ESTADO DE VERACRUZ

Bitácora: 30/F5-0270/08/21

Oficio N° SGPARN.03/F.S./A.P.- 1769/22

Asunto: Autorización de Aprovechamiento de Recursos Forestales Maderables en Terrenos Forestales o Preferentemente Forestales. Modalidad A: En predios particulares

Xalapa, Veracruz, a 13 de junio de 2022

1	13/06/22 - 12/06/23	Arbutus unedo	5.69	16.3	Metros cúbicos v.t.a.
1	13/06/22 - 12/06/23	Pinus montezumae	5.69	88.25	Metros cúbicos v.t.a.
1	13/06/22 - 12/06/23	Pinus patula	5.69	318.49	Metros cúbicos v.t.a.
1	13/06/22 - 12/06/23	Pinus teocote	5.69	44.18	Metros cúbicos v.t.a.
1	13/06/22 - 12/06/23	Quercus crassifolia	5.69	26.81	Metros cúbicos v.t.a.
2	13/06/23 - 12/06/24	En receso	0	0	NINGUNO
3	13/06/24 - 12/06/25	En receso	0	0	NINGUNO
4	13/06/25 - 12/06/26	En receso	0	0	NINGUNO
5	13/06/26 - 12/06/27	En receso	0	0	NINGUNO
6	13/06/27 - 12/06/28	En receso	0	0	NINGUNO
7	13/06/28 - 12/06/29	En receso	0	0	NINGUNO
8	13/06/29 - 12/06/30	En receso	0	0	NINGUNO

4. El responsable de la ejecución técnica del programa de manejo forestal será: ING. JORGE ESPEJEL MORALES, inscrito en el Registro Forestal Nacional en el Libro PUE, Tipo UI, Volumen 2, Número 6, y será responsable solidario con el titular del aprovechamiento, conforme a lo dispuesto por el artículo 101 de la Ley General de Desarrollo Forestal Sustentable publicada en el Diario Oficial de la Federación el 05 de junio de 2018.

5. La señalización de los árboles en pie a derribar deberá hacerse en la base del tocón conforme a lo que se indica a continuación:

Medio de marcado/identificación	Monograma/color
MARTILLO	681VH

6. Conforme al artículo 99 fracción I inciso a) del Reglamento de la Ley General de Desarrollo Forestal Sustentable publicado en el Diario Oficial de la Federación el 09 de diciembre de 2020, se asigna(n) el o los siguientes códigos de identificación, que deberá(n) indicarse en la documentación que utilice para acreditar la legal procedencia de las materias primas forestales maderables que se obtengan del aprovechamiento:

Nombre del predio	Código de identificación
Conjunto Predial "Palenquillo"	S-30-132-CON-008/22

7. Además de las restricciones de protección ecológica previstas en el programa de manejo forestal, se deberán cumplir en lo conducente, los criterios y especificaciones técnicas establecidas en las Normas Oficiales Mexicanas NOM-059-SEMARNAT-2010;





DELEGACIÓN FEDERAL EN EL ESTADO DE VERACRUZ

Bitácora: 30/F5-0270/08/21

Oficio N° SGPARN.03/F.S./A.P.- 1769/22

Asunto: Autorización de Aprovechamiento de Recursos Forestales Maderables en Terrenos Forestales o Preferentemente Forestales. Modalidad A: En predios particulares

Xalapa, Veracruz, a 13 de junio de 2022

NOM-060-SEMARNAT-1994; NOM-061-SEMARNAT-1994 y NOM-015-SEMARNAT/SAGARPA-2007.

8. La movilización de las materias primas resultantes del aprovechamiento deberá hacerla en apego a lo establecido en los artículos 91 de la Ley General de Desarrollo Forestal Sustentable; 99 y 104 Reglamento de la Ley General de Desarrollo Forestal Sustentable publicado en el Diario Oficial de la Federación el 09 de diciembre de 2020.
9. Los trámites de solicitud de remisiones forestales para el transporte de materias primas forestales que se obtengan del aprovechamiento forestal autorizado, deberá realizarlos ante la Delegación Federal de esta Secretaría en el estado de Veracruz, órgano que cuenta con las atribuciones establecidas para tal efecto en el artículo 40 fracción XXXIII del Reglamento Interior de la Secretaría de Medio Ambiente y Recursos Naturales, con sus reformas.
10. De conformidad con los artículos 50 fracción XIII de la Ley General de Desarrollo Forestal Sustentable publicada en el Diario Oficial de la Federación el 5 de junio de 2018 y 56 del Reglamento publicado en el Diario Oficial de la Federación el 09 de diciembre de 2020, deberá presentar anualmente un informe que señale las distintas actividades en la ejecución, desarrollo y cumplimiento del Programa de Manejo Forestal. El informe anual deberá contener la información de enero a diciembre y presentarse dentro del primer bimestre siguiente del año que se informe, de acuerdo a lo previsto en el artículo 58 de dicho Reglamento.
11. Deberá cumplir de manera estricta con las anualidades previamente calendarizadas y periódica de los volúmenes estimados y la superficie para su aprovechamiento, sujetándose exclusivamente a la vigencia autorizada para cada una de las etapas descritas en la calendarización.
12. La supervisión, evaluación y control del aprovechamiento autorizado será responsabilidad de la Subdelegación de Gestión para la Protección Ambiental y Recursos Naturales a través de la Oficina de Enlace Regional Forestal de la SEMARNAT de Perote, Ver.
13. En caso de que exista cambio de responsable técnico, deberá avisar en un plazo no mayor de quince días hábiles después de realizado el cambio con su formato correspondiente. Dicho escrito deberá acompañarse de un informe sobre el estado que guarda la ejecución del programa de manejo forestal a la fecha en que el sustituto recibe la responsabilidad, conforme a lo dispuesto por el artículo 160 del Reglamento de la Ley General de Desarrollo Forestal Sustentable.
14. Dentro del Programa de Manejo se menciona que no se tiene contemplado la apertura de algún camino, solo deberán de realizar la rehabilitación y el mantenimiento de la red caminera y red vial que llegara a existir; debiendo dar importancia a la construcción, mantenimiento, rehabilitación de obras de conservación de caminos forestales, así como evitar la obstaculización de las





DELEGACIÓN FEDERAL EN EL ESTADO DE VERACRUZ

Bitácora: 30/F5-0270/08/21

Oficio N° SGPARN.03/F.S./A.P. - 1769/22

Asunto: Autorización de Aprovechamiento de Recursos Forestales Maderables en Terrenos Forestales o Preferentemente Forestales. Modalidad A: En predios particulares

Xalapa, Veracruz, a 13 de junio de 2022

escorrentías de aguas pluviales para evitar la erosión de los mismos.

15. Deberá de reforestar las 0.5000 hectáreas intervenidas tal como lo menciona en el Programa de Manejo, la reforestación deberá realizarse con las mismas especies a intervenir como *Pinus patula*, así mismo deberá propiciar el establecimiento de la especie *Quercus* y *Alnus*, mediante el proceso de reproducción asexual controlando los rebrotes para mantener la mezcla de especies y la biodiversidad.
16. Es Responsable Directo los CC. Veronica Hernandez Alonso y David Arcos García propietarios del Conjunto Predial "Palenquillo", así como su Responsable Técnico el Ing. Vicente Raúl Hernández Hernández (Responsable Técnico de la Ejecución del Programa de Manejo Forestal en cuestión), de cualquier evento que conlleve a un mal manejo de los recursos forestales de la parcela, como es el caso de: realizar cambio de uso de suelo forestal, existencia de tala ilegal, sobreexplotación forestal, ocurrencia de incendios forestales e infestación de plagas y enfermedades forestales.
17. Deberá establecer las debidas medidas de Mitigación para prevenir, controlar y combatir incendios, plagas y enfermedades forestales que pudieran presentarse tal y como lo describe en el Programa de Manejo.
18. Deberá realizar dos recorridos semestrales mismos que servirán para la detección de plagas y enfermedades dentro del predio de tal forma que se monitoree la presencia de plagas y enfermedades. En el caso de que en los recorridos se detecten indicios de éstas, el control deberá realizarse conforme a las Leyes y Normas en materia debiéndose apegar la ejecución de dichas actividades de saneamiento a éstas.
19. Se menciona que dentro del predio no se encontraron especies de fauna y flora enlistadas en la NOM-059-SEMARNAT-2010, al respecto se recomienda implementar labores silvícolas que sean compatibles con los requerimientos de hábitat de las especies potencialmente existentes dentro de la región, para tal efecto deberá respetar los sitios de madrigueras y anidación georeferenciándolos para su posterior seguimiento tomando en cuenta las debidas medidas de conservación y mitigación de impactos ambientales que pudieran generarse durante las intervenciones derivadas del aprovechamiento forestal.
20. De la prevención y Vigilancia Forestal a la vista en la Nueva Ley General de Desarrollo Forestal Sustentable vigente a partir del 05 de junio de 2018 en su artículo 154 que a la letra dice: "La prevención y vigilancia forestal corresponde a la Secretaría, a través de la Procuraduría Federal de Protección al Ambiente, y las autoridades administrativas, y tendrán, como función primordial, la salvaguardar y patrullaje de los recursos forestales; realizar los actos de investigación técnica, inspección, vigilancia y verificación del cumplimiento de las disposiciones y obligaciones contenidas en la presente Ley, su reglamento y las Normas Oficiales Mexicanas de acuerdo a lo previsto en el Título Sexto de la Ley General del Equilibrio Ecológico y la Protección al





DELEGACIÓN FEDERAL EN EL ESTADO DE VERACRUZ

Bitácora: 30/F5-0270/08/21

Oficio N° SGPARN.03/F.S./A.P.- 1769/22

Asunto: Autorización de Aprovechamiento de Recursos Forestales Maderables en Terrenos Forestales o Preferentemente Forestales. Modalidad A: En predios particulares

Xalapa, Veracruz, a 13 de junio de 2022

Ambiente".

21. El presente Programa de manejo cae en la UGA número 8 y 12 del Programa de Ordenamiento Ecológico cuencas de los Ríos Bobos y Solteros, Veracruz el cual menciona lo siguiente: Política de Aprovechamiento con Usos Predominante a lo Forestal por lo que deberá respetar los criterios ecológicos que en la misma se mencionan.
22. Deberá establecer las debidas medidas de prevención y mitigación para atenuar los efectos ambientales ocasionados por el aprovechamiento a los componentes agua, suelo, flora y fauna, debiéndose apegar para su ejecución a las Normas oficiales en materia.
23. En lo relativo a la Estrategia Nacional de Manejo Forestal Sustentable para el incremento de la Producción y Productividad (ENAIPROS) cuyo objetivo es promover el aprovechamiento sustentable de los recursos forestales y considerando la corresponsabilidad en el plan de manejo tanto del dueño como la autoridad competente y la buena fe del prestador de servicios técnicos forestales, deberá dar cumplimiento en tiempo y forma a los lineamientos establecidos en el manual de mejores prácticas de manejo forestal para la conservación de la biodiversidad emitidas por la Comisión Nacional Forestal (CONAFOR), específicamente sobre las actividades culturales complementarias de las prácticas a nivel paisaje, rodal y a nivel sitio, para la conservación de la biodiversidad tal y como se programó por anualidad y ubicación en la cartografía.

Dentro de la estrategia Nacional de Manejo Forestal Sustentable para el incremento de la Producción y Productividad (ENAIPROS) se tiene como objetivo promover el aprovechamiento sustentable de los recursos forestales a través de las siguientes actividades:

* Se deberá dejar una carga de material leñoso de 20 toneladas por hectárea, que deberá estar constituido por tocones, ramillas de menos de 2.5 cm y longitudes de 20 a 30 cm, así como hojarasca de los árboles aprovechados, en las hectáreas intervenidas.

* Los residuos generados de la cosecha productos de los árboles derribados, de las hierbas y arbustos deberán ser picados y esparcidos en las partes con mayor pendiente en forma perpendicular a esta, así mismo se deberán construir presas de leña en barrancas o en algunas escorrentías para evitar la erosión de los suelos.

*Deberá controlar el manejo de combustibles y aceites de forma tal que su utilización evite que se derrame en las áreas dentro del bosque para evitar contaminación por hidrocarburos que afectan gravemente al suelo y a los microorganismos, deberá evitar depositar envases de bebidas y empaques de alimentos dentro de las áreas del bosque quedando como responsable de la verificación de éstas actividades el titular del predio.





MEDIO AMBIENTE

SECRETARÍA DE MEDIO AMBIENTE Y RECURSOS NATURALES



2022 Ricardo Flores Magón
Año de la Magón
PRECURSOR DE LA REVOLUCIÓN MEXICANA

DELEGACIÓN FEDERAL EN EL ESTADO DE VERACRUZ

Bitácora: 30/F5-0270/08/21

Oficio N° SGPARN.03/F.S./A.P.- 1769/22

Asunto: Autorización de Aprovechamiento de Recursos Forestales Maderables en Terrenos Forestales o Preferentemente Forestales. Modalidad A: En predios particulares

Xalapa, Veracruz, a 13 de junio de 2022

*Deberá instruir a los dueños de yuntas y otro tipo de animales que sean empleados en las operaciones forestales de asignarles un lugar alejado por lo menos 100 metros de distancia de los campamentos, así mismo deberá recomendarles no llevar animales domésticos.

* Deberá establecer al inicio de la anualidad una capacitación a toda la gente involucrada en el aprovechamiento de ayudar a evitar el depósito de basura dentro del predio, desechos de combustibles así mismo evitar la cacería, el clandestinaje de plantas y hongos así como la cacería ilegal de la fauna silvestre.

* Deberá depositar los residuos de las operaciones forestales en contenedores adecuados para su almacenamiento para su posterior traslado de los frentes de corta al sitio designado para éste fin, para luego ser trasladados a instalaciones finales de depósito y manejo

* Deberá separar los materiales de origen orgánico del resto de los residuos y de ser posible manejarlos de técnicas de compostaje.

* Aplicar las cortas de aclareos para mantener la conectividad con mayor densidad en los ciclos de corta.

* Su manejo silvícola deberá favorecer la presencia de las especies nativas de flora asegurando su permanencia dentro del ejido con el fin de facilitar el desplazamiento de las especies y evitar la desaparición de sitios para la reproducción y alimentación de la fauna.

24. La presente autorización podrá ser suspendida, extinguida, anulada o revocada por cualquiera de los supuestos contemplados en los artículos 63, 64 y 65 de la Ley General de Desarrollo Forestal Sustentable publicada en el Diario Oficial de la Federación el 5 de junio de 2018. Asimismo, podrá declararse su caducidad cuando no se ejerza durante el término de su vigencia, conforme a lo dispuesto por los artículos 62 y 66 de dicho ordenamiento legal.
25. De conformidad con lo establecido en el artículo 5° de la Ley General de Desarrollo Forestal Sustentable: *"La propiedad de los recursos forestales comprendidos dentro del territorio nacional corresponde a los ejidos, las comunidades, pueblos y comunidades indígenas, personas físicas o morales, la Federación, las Entidades Federativas, Municipios y Demarcaciones Territoriales de la Ciudad de México que sean propietarios de los terrenos donde aquéllos se ubiquen. Los procedimientos establecidos por esta Ley no alterarán el régimen de propiedad de dichos terrenos."*





MEDIO AMBIENTE

SECRETARÍA DE MEDIO AMBIENTE Y RECURSOS NATURALES



2022 Flores
Año de
Magón
PRECIOSOS DE LA REVOLUCIÓN MEXICANA

DELEGACIÓN FEDERAL EN EL ESTADO DE VERACRUZ

Bitácora: 30/F5-0270/08/21

Oficio N° SGPARN.03/F.S./A.P.- 1769/22

Asunto: Autorización de Aprovechamiento de Recursos Forestales Maderables en Terrenos Forestales o Preferentemente Forestales. Modalidad A: En predios particulares

Xalapa, Veracruz, a 13 de junio de 2022

Sin otro particular, aprovecho la ocasión para enviarle un cordial saludo.

ATENTAMENTE

LA SUBDELEGADA DE PLANEACIÓN Y FOMENTO SECTORIAL



"CON FUNDAMENTO EN LOS DISPUESTO POR LOS ARTÍCULOS 5°, FRACCIÓN XIV; 39, 40 Y 84 DEL REGLAMENTO INTERIOR DE LA SECRETARÍA DE MEDIO AMBIENTE Y RECURSOS NATURALES, EN SUPLENCIA POR AUSENCIA DEFINITIVA DEL TITULAR DE LA OFICINA DE REPRESENTACIÓN DE LA SEMARNAT EN EL ESTADO DE VERACRUZ, PREVIA DESIGNACIÓN, FIRMA LA C. LETICIA CUEVAS FLORES, SUBDELEGADA DE PLANEACIÓN Y FOMENTO SECTORIAL."

"Por un uso responsable del papel, las copias de conocimiento de este asunto son remitidas vía electrónica".

C.c.e.p. C. Román Hernández Martínez.- Titular de la Unidad Coordinadora de Delegaciones SEMARNAT
C. Gabriel García Parra.- Encargado del Despacho de la PROFEPA.- Xalapa, Ver.
C. Héctor Mota Velasco.- Titular de la Promotoría de Desarrollo Forestal en el estado de Veracruz la de CONAFOR.
Enlace Regional Forestal de la SEMARNAT.- Perote, Ver.
Expediente.




LCF / LMFC / JAL / Bivo


Recibo original

Verónica Hernández Alonso

[Handwritten signature]



 MEXICO INSTITUTO NACIONAL ELECTORAL
CREDENCIAL PARA VOTAR



NOMBRE
HERNANDEZ
ALONSO
VERONICA


DOMICILIO
- LOC EL MANZANILLO S/N
LOC EL MANZANILLO 91330
LAS VIGAS DE RAMIREZ, VER.

CLAVE DE ELECTOR HRALVR85011030M300

CURP
HEAV850110MVZRLR04

FECHA DE NACIMIENTO
10/01/1985

SEXO M


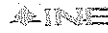





AÑO DE REGISTRO
2003 02

SECCIÓN
3291

VIGENCIA
2020 - 2030

Veronica

0009998

Veronica

VERONICA ALONSO HERNANDEZ
CREDENCIAL PARA VOTAR
INSTITUTO NACIONAL ELECTORAL

IDMEX2093317368<<3291065979315
8501101M3012316MEX<02<<09184<8
HERNANDEZ<ALONSO<<VERONICA<<<<

