




MEDIO AMBIENTE

SECRETARÍA DE MEDIO AMBIENTE Y RECURSOS NATURALES

- I. **Área de quien clasifica:** Delegación Federal de la SEMARNAT en Guerrero.
- II. **Identificación del documento:** Resolución de la Manifestación de Impacto Ambiental (MIA) particular (SEMARNAT- 04-002-A) Clave del Proyecto: **12GE2023TD018**
- III. **Partes clasificadas:** Página 1 de 27 contiene dirección, teléfono y correo electrónico particular.
- IV. **Fundamento Legal:** La clasificación de la información confidencial se realiza con fundamento en los artículos 113 Fracción I de la Ley Federal de Transparencia y Acceso a la Información Pública y 116 primer párrafo de la Ley General de Transparencia y Acceso a la Información Pública; **razones y circunstancias que motivaron a la misma:** Por tratarse de datos personales concernientes a una persona física identificada e identificable.
- V. **Firma del titular:** Ing. Armando Sánchez Gómez 
- VI. **Fecha, número e hipervínculo al acta de la sesión de Comité donde se aprobó la versión pública.**

Con fundamento en lo dispuesto en el artículo séptimo transitorio del Reglamento Interior de la Secretaría de Medio Ambiente y Recursos Naturales, en suplencia, por ausencia definitiva del Titular de la Oficina de Representación de la SEMARNAT en el Estado de Guerrero, previa designación, firma el Ingeniero Armando Sánchez Gómez, Subdelegado de Gestión para la Protección Ambiental y Recursos Naturales".

Acta 02/2024/SIPOT/4T/2023/FXXVII, en la sesión celebrada el 19 de enero del 2024.

Disponible para su consulta en:

http://dsiappsdev.semarnat.gob.mx/inai/XXXIX/2024/SIPOT/ACTA_02_2024_SIPOT_4T_2023_FXXVII.pdf



MEDIO AMBIENTE

SECRETARÍA DE MEDIO AMBIENTE Y RECURSOS NATURALES



2023
AÑO DE
Francisco
VILLA
EL RENOVADOR DEL PAÍS

Oficina de Representación en Guerrero Subdelegación de Gestión para la Protección Ambiental y Recursos Naturales Unidad de Gestión Ambiental

Número de bitácora 12/MP-0242/02/23

Clave de proyecto 12GE2023TD018

Número de referencia: 002317

Acapulco de Juárez, Gro., a 09 de octubre del 2023.

Oficio No. ORG-SGPARN-UGA-00525-2023.

C. Miguel Farias Salazar.

Promoviente del proyecto.

Calle Juan R. Escudero

Col. Centro, El Coacoyul,

Municipio de Zihuatanejo de Azueta, Estado de Guerrero, C.P. 40882.

Tel. (755) 553 8032.

Correo electrónico: gps_asesores@hotmail.com

Una vez analizada y evaluada la manifestación de impacto ambiental, modalidad particular (**MIA-P**), correspondiente al **proyecto** denominado **"BELANCA"**, en lo sucesivo el **proyecto**, con pretendida ubicación en los lotes número 26-C y 27 de la Colonia Playa Blanca, Municipio de Zihuatanejo de Azueta, Estado de Guerrero, y

RESULTANDO:

1. Que el 27 de febrero del 2023, fue recibido en el Espacio de Contacto Ciudadano (ECC) de esta Secretaría de Medio Ambiente y Recursos Naturales en el Estado de Guerrero, el oficio de fecha misma fecha, asignándole el folio 002317, a través del cual presentó para su evaluación y resolución en materia de Impacto Ambiental la MIA-P del proyecto **"BELANCA"**, para su correspondiente análisis y dictaminación en materia de impacto ambiental, mismo que quedó registrado con número de bitácora **12/MP-0242/02/23** y clave de proyecto **12GE2023TD018**.
2. Que el 27 de febrero del 2023, esta Secretaría de Medio Ambiente y Recursos Naturales en el Estado de Guerrero, en base al Artículo 34 párrafo tercero, fracción I de la Ley General del Equilibrio Ecológico y Protección al Ambiente (LGEEPA) y 41 del Reglamento de la LGEEPA en materia de impacto ambiental, en sus incisos a), b), c) y d), comunico al promoviente, que debería publicar a su costa, un extracto del proyecto de la obra o actividad, en un periódico de amplia circulación en la entidad federativa.
3. Que con 28 de febrero del 2023, fue recibido en el **ECC** de esta Secretaría de Medio Ambiente y Recursos Naturales en el Estado de Guerrero, la publicación del extracto de información del **proyecto**, realizada el 28 de febrero del 2023.
4. Que el 01 de marzo del 2023, esta Secretaría de Medio Ambiente y Recursos Naturales en el Estado de Guerrero, mediante el oficio No. DFG-SGPARN-UGA/00112/2023, remitió a la Dirección General de Impacto y Riesgo Ambiental de la SEMARNAT, la **MIA-P** del **proyecto**, para su conocimiento y efectos procedentes.
5. Que el 01 de marzo del 2023, esta Secretaría de Medio Ambiente y Recursos Naturales en el Estado de Guerrero, mediante el oficio No. DFG-SGPARN-UGA/00113/2023, remitió a la Procuraduría Federal de Protección al Ambiente (**PROFEPA**), la **MIA-P** del **proyecto**, para su conocimiento y efectos procedentes.
6. Que el 01 de marzo del 2023, esta Secretaría de Medio Ambiente y Recursos Naturales en el Estado de Guerrero, mediante el oficio No. DFG-SGPARN-UGA/00114/2023, remitió a la Secretaría de Medio Ambiente y Recursos Naturales del Gobierno del Estado de Guerrero (**SEMAREN**), la **MIA-P** del **proyecto**, para su conocimiento y efectos procedentes.



MEDIO AMBIENTE

SECRETARÍA DE MEDIO AMBIENTE Y RECURSOS NATURALES



2023
AÑO DE
Francisco
VILLA
EL REVOLUCIONARIO DEL PUEBLO

Oficina de Representación en Guerrero Subdelegación de Gestión para la Protección Ambiental y Recursos Naturales Unidad de Gestión Ambiental

Número de bitácora 12/MP-0242/02/23

Clave de proyecto 12GE2023TD018

Número de referencia: 002317

Acapulco de Juárez, Gro., a 09 de octubre del 2023.


Oficio No. ORG-SGPARN-UGA-00525-2023.

7. Que el 01 de marzo del 2023, esta Secretaría de Medio Ambiente y Recursos Naturales en el Estado de Guerrero, mediante el oficio No. DFG-SGPARN-UGA/00116/2023, remitió al **H. Ayuntamiento de Zihuatanejo de Azueta, Guerrero**, la **MIA-P** del **proyecto**, para su conocimiento y efectos procedentes.
8. Que el 02 de marzo del 2023, esta Secretaría de Medio Ambiente y Recursos Naturales en el Estado de Guerrero publicó la solicitud de autorización en materia de impacto y riesgo ambiental del proyecto, en su Gaceta Ecológica, Separata número **DCIRA/0011/23**, relativa al listado del ingreso de proyectos, así como la emisión de resolutivos derivados del procedimiento de evaluación de impacto ambiental durante el periodo del 23 de febrero al 01 de marzo del 2023.
9. Que el 19 de mayo del 2023, esta Unidad Administrativa, mediante el **Oficio No. DFG-SGPARN-UGA-00246-2023**, solicitó información adicional del proyecto.
10. Que el 24 de julio del 2023 esta Unidad Administrativa, mediante el **oficio No. DFG-SGPARN-UGA-00384-2023**, solicitó al promovente presentar pago de derechos correspondiente y/o pago complementario de acuerdo a la tarifa establecida derivada de la valoración realizada al proyecto con relación a las Tablas A y B de criterios ambientales establecidos en el artículo 194-H de la Ley Federal de Derechos para el ejercicio fiscal 2023.
11. Que el 26 de junio del 2023, el promovente mediante el oficio de misma fecha, ingreso la información adicional solicitada en el oficio No. DFG-SGPARN-UGA-00246-2023, de fecha 19 de mayo del 2023, para el proyecto, misma que quedó registrada con número de documento 12D3A-00476/2306, Num. De Ref. 00230139, en el Sistema Nacional de Trámite SINAT.
12. Que el 22 de agosto del 2023, el promovente, mediante el oficio de misma fecha, registrado con número de documento en el **12D3A-00609/2308**, número de referencia **00230182**, en el Sistema Nacional de Trámites (**SINAT**), manifiesta no haber podido realizar el pago complementario ya que el sistema no se lo permite, por lo que solicita se amplíe el plazo para poder realizar el pago completo por la tarifa correspondiente.
13. Que el 22 de agosto del 2023, el promovente, mediante el oficio de misma fecha, registrado con número de documento en el **12D3A-00608/2308**, número de referencia **00230181**, en el Sistema Nacional de Trámites (**SINAT**), por medio del cual solicita prórroga de ampliación del plazo concedido para presentar la información requerida mediante el **oficio No. DFG-SGPARN-UGA-00384-2023**, de fecha 24 de julio del 2023.
14. Que el 11 de septiembre del 2023, mediante el Oficio No. DFG-SGPARN-UGA-00477-2023, esta oficina de representación con fundamento en el 31 de la Ley Federal de Procedimiento Administrativo (LFPA), concede la ampliación del tiempo solicitada en el considerando anterior para la presentación de la información adicional faltante y requerida mediante el **oficio No. DFG-SGPARN-UGA-00384-2023**, de fecha 24 de julio del 2023.
15. Que el 26 de septiembre del 2023, el promovente mediante el oficio de misma fecha, ingreso la información adicional solicitada en el **oficio No. DFG-SGPARN-UGA-00384-2023**, de fecha 24 de julio del 2023, mediante el cual presenta el pago de derechos correspondiente de acuerdo a la tarifa establecida derivada de la valoración realizada al proyecto con relación a las Tablas A y B de criterios ambientales establecidos en el artículo 194-H de la Ley Federal de Derechos



MEDIO AMBIENTE

SECRETARÍA DE MEDIO AMBIENTE Y RECURSOS NATURALES



Oficina de Representación en Guerrero Subdelegación de Gestión para la Protección Ambiental y Recursos Naturales Unidad de Gestión Ambiental

Número de bitácora 12/MP-0242/02/23

Clave de proyecto 12GE2023TD018

Número de referencia: 002317

Acapulco de Juárez, Gro., a 09 de octubre del 2023.

Oficio No. ORG-SGPARN-UGA-00525-2023.

para el ejercicio fiscal 2023, misma que quedo registrado con número de documento en el **12D3A-00698/2309**, número de referencia **00230208**, en el Sistema Nacional de Trámites (**SINAT**).

16. Que a la fecha de la elaboración de la presente resolución ha vencido el plazo para que la instancia consultada emitiera su comentario acerca del proyecto, sin que se haya recibido en esta Secretaría de Medio Ambiente y Recursos Naturales en el Estado de Guerrero, la opinión de la Procuraduría Federal de Protección al Ambiente (PROFEPA), la Secretaría de Medio Ambiente y Recursos Naturales del Gobierno del Estado de Guerrero (SEMAREN) y el H. Ayuntamiento de Zihuatanejo de Azueta, Guerrero, de acuerdo con lo referido en el **RESULTANDO 5, 6 y 7** del presente oficio, por lo que, de conformidad con lo establecido en el Artículo 55 de la Ley Federal de Procedimiento Administrativo, de aplicación supletoria a la Ley General del Equilibrio Ecológico y la Protección al Ambiente, esta Unidad Administrativa considera que dicha instancia de Gobierno Municipal, no tiene objeción alguna para el desarrollo del **proyecto**.

CONSIDERANDO:

1. GENERALES.

- I. Que esta Secretaría de Medio Ambiente y Recursos Naturales en el Estado de Guerrero es competente para revisar, evaluar y resolver la **MIA-P** del **proyecto**, de conformidad con lo dispuesto en los artículos 18, 26 y 32-bis fracciones I, III, XI, de la Ley Orgánica de la Administración Pública Federal; 4º, 5º fracciones I, X, XII, XIII, XIV, XVII, XVIII, XIX, XX, XXIII, XXV, XXIX, XXXIV, 28 primer párrafo y fracción IX y X, 33, 34, 35 párrafos primero, segundo, tercero, cuarto, fracción II t último, 35 Bis y 176 de la LGEEPA; en los artículo 2º, 13, 16 fracción X, y 33 de la Ley Federal de Procedimiento Administrativo; 2º, 3º fracciones III, IV, VII, IX, XII, XIII, XIV, XVI, XVII, 4 fracciones I, III, IV y VII, 5º inciso O), Q) y R), 9º, 10 fracción II, 12, 37, 38, 44, 45 fracción II, 46 fracción II, 47, 48 y 49 del Reglamento de la LGEEPA en Materia de Evaluación del Impacto Ambiental (REIA); 2º, fracción XXX, 40 fracción IX inciso c, del Reglamento Interior de la SEMARNAT.
- Lo anterior, se fundamenta en lo dispuesto en los artículos, 4º, 5º de la fracción II, 28 primer párrafo y fracción VII, IX y X, 35 de la LGEEPA.
- II. Que una vez integrado el expediente de la **MIA-P** del **proyecto**, fue puesto a disposición del público conforme a lo indicado en el **RESULTANDO 4** del presente resolutivo, con el fin de garantizar el derecho de la participación social dentro del procedimiento de evaluación de impacto ambiental, conforme a lo establecido en los artículos 34 de la LGEEPA y 40 de su Reglamento en Materia de Evaluación del Impacto Ambiental.
- III. Que esta Unidad Administrativa con fundamento en el artículo 35 una vez presentada la manifestación de impacto ambiental en su modalidad particular, iniciara el procedimiento de evaluación, para lo cual reviso que la solicitud se ajustara a las formalidades previstas en esta Ley, su Reglamento y las normas oficiales mexicanas aplicables; por lo que, una vez integrado el expediente respectivo, esta Secretaría de Medio Ambiente y Recursos Naturales en el Estado de Guerrero se sujeta a lo que establecen los ordenamientos antes invocados, así como a los programas de desarrollo urbano y de ordenamiento ecológico del territorio, las declaratorias de áreas naturales protegidas y las demás disposiciones jurídicas que resulten aplicables; asimismo se evaluarán los posibles efectos de las obras o actividades en el o los ecosistemas de que se trate, considerando el conjunto de elementos que los conforman y no únicamente los recursos que, en su caso, serían sujetos de aprovechamiento o afectación. En cumplimiento de lo anterior, esta



Oficina de Representación en Guerrero
Subdelegación de Gestión para la Protección Ambiental y Recursos Naturales
Unidad de Gestión Ambiental

Número de bitácora 12/MP-0242/02/23
Clave de proyecto 12GE2023TDO18
Número de referencia: 002317

Acapulco de Juárez, Gro., a 09 de octubre del 2023.

Oficio No. ORG-SGPARN-UGA-00525-2023.

Unidad Administrativa analizara lo referido en el artículo 35, a efecto de demostrar su cumplimiento o incumplimiento en los considerandos siguientes:

DESCRIPCION DEL PROYECTO.

- IV. Que la fracción II del artículo 12 del Reglamento de la LGEEPA en materia de Evaluación del Impacto Ambiental, impone la obligación al **promoviente** de incluir en la **MIA-P** que somete a evaluación, una descripción del **proyecto**, por lo que, una vez analizada la información presentada en el Capítulo II de la **MIA-P** y de acuerdo con lo manifestado por la **promoviente**, el **proyecto** con pretendida ubicación en los lotes número 26-C y 27 de la Colonia Playa Blanca, Municipio de Zihuatanejo de Azueta, Estado de Guerrero.

El proyecto denominado "BELANCA", considera la construcción de una obra Turístico Residencial el cual tiene contemplado la construcción de 3 edificios de 3 niveles con estacionamiento, oficinas de administración, áreas verdes y alberca, teniendo un total de construcción de 2,254.00 m² con una barda perimetral que permita al promoviente disuadir y detectar la propiedad. El área total del predio corresponde a 4,508.00 m², el cual se proyecta desarrollar en una superficie total de 2,254.00 m² en los Lotes número 26-C y 27 de la Colonia Playa Blanca, Municipio de Zihuatanejo de Azueta, Estado de Guerrero, que corresponde al 50% (2,254.00 m²) de la superficie total de los lotes. En la siguiente tabla, se describen los conceptos y su distribución en el terreno.

CUADRO DE CONSTRUCCION DE LOTE						
LADO		RUMBO	DISTANCIA	V	COORDENADAS	
EST	PV				Y	X
				A	1,944,497.98	240,197.21
A	ZF2207	S 32°36'08.72" E	16.16	ZF2207	1,944,458.14	240,225.98
ZF2207	B	S 37°23'03.90" E	33.54	B	1,944,485.04	240,206.15
B	C	N 55°10'13.53" E	92.56	C	1,944,510.15	240,301.14
C	D	N 33°27'59.21" W	48.36	D	1,944,550.15	240,274.11
D	A	S 55°57'50.23" W	94.59	A	1,944,497.98	240,197.21
SUPERFICIE = 4,508.00 m2						

PROYECTO "BELANCA"				
AREA	DESCRIPCIÓN OBRAS			ÁREA TOTAL DE DESPLANTE M2
"Belanca"	1 EDIFICIOS DE 3 NIVELES (PLAYA A)			
	PLANTA BAJA	Departamento A 101	Tres recamaras con baño privado, medio baño, baño, área de lavado, sala, Comedor, Cocina, cuarto de Servicio con dormitorio y Terraza	221.18 M2
		Departamento B 102	Tres recamaras con baño privado, medio baño, baño, área de lavado, sala, Comedor, Cocina, cuarto de Servicio con dormitorio y Terraza	
	1 NIVEL	Departamento A 201	Tres recamaras con baño privado, medio baño, baño, área de lavado, sala, Comedor, Cocina, cuarto de Servicio con dormitorio y Terraza	221.18 M2



MEDIO AMBIENTE

SECRETARÍA DE MEDIO AMBIENTE Y RECURSOS NATURALES



2023
AÑO DE
Francisco
VILLA
EL MOVIMIENTO DEL PUEBLO

Oficina de Representación en Guerrero Subdelegación de Gestión para la Protección Ambiental y Recursos Naturales Unidad de Gestión Ambiental

Número de bitácora 12/MP-0242/02/23

Clave de proyecto 12GE2023TD018

Número de referencia: 002317

Acapulco de Juárez, Gro., a 09 de octubre del 2023.

Oficio No. ORG-SGPARN-UGA-00525-2023.

		Departamento B 202	Tres recamaras con baño privado, medio baño, baño, área de lavado, sala, Comedor, Cocina, cuarto de Servicio con dormitorio y Terraza	
2 NIVEL (PENT-HOUSE)	Departamento A 301	1 Recamara principal con Baño closet y piscina con cubo de escaleras, 2 recamaras con baño cada uno y closet, Estancia, Comedor, Cocina, - ½ Baño, Cuarto de servicio con cuarto de lavado, Terraza y Jacuzzi.	500 M2	
	Departamento A 302	1 Recamara principal con Baño closet y piscina con cubo de escaleras, 2 recamaras con baño cada uno y closet, Estancia, Comedor, Cocina, - ½ Baño, Cuarto de servicio con cuarto de lavado, Terraza y Jacuzzi.		
Total de Construcción				942.36 M2

PROYECTO "BELANCA"				
AREA	DESCRIPCIÓN OBRAS			ÁREA TOTAL DE DESPLANTE M2
"Belanca"	2 EDIFICIOS DE 3 NIVELES (PLAYA B Y C)			
	PLANTA BAJA	Departamento 101	Dos recamaras con baño privado, Sala, comedor, cocina, medio baño, cuarto de lavado.	120.08 M2
		Departamento 102	Dos recamaras con baño privado, Sala, comedor, cocina, medio baño, cuarto de lavado.	
	1 NIVEL	Departamento 201	Dos recamaras con baño privado, Sala, comedor, cocina, medio baño, cuarto de lavado.	120.08 M2
		Departamento B 202	Dos recamaras con baño privado, Sala, comedor, cocina, medio baño, cuarto de lavado.	
	2 NIVEL (PENTHOUSE)	Departamento 301	1 Recamara principal con Baño closet y piscina con cubo de escaleras, 2 recamaras con baño cada uno y closet, Estancia, Comedor, Cocina, - ½ Baño, Cuarto de servicio y Terraza.	300.62 M2
		Departamento 302	1 Recamara principal con Baño closet y piscina con cubo de escaleras, 2 recamaras con baño cada uno y closet, Estancia, Comedor, Cocina, - ½ Baño, Cuarto de servicio y Terraza.	
Total de Construcción				540.78 M2

Total de Construcción por 2 (dos) Edificios B y C
1,081.56 m ²

EXTERIORES		
ÁREA	DESCRIPCIÓN OBRAS	ÁREA TOTAL DE DESPLANTE M2
"Belanca"	Área De Estacionamiento para vehículos, Motocicletas, Bicicletas y Caseta de vigilancia.	80 m2



MEDIO AMBIENTE

SECRETARÍA DE MEDIO AMBIENTE Y RECURSOS NATURALES



2023
AÑO DE
Francisco
VILLA

EL GOBIERNO DEL ESTADO DE GUERRERO

Oficina de Representación en Guerrero Subdelegación de Gestión para la Protección Ambiental y Recursos Naturales Unidad de Gestión Ambiental

Número de bitácora 12/MP-0242/02/23

Clave de proyecto 12GE2023TD018

Número de referencia: 002317

Acapulco de Juárez, Gro., a 09 de octubre del 2023.

Oficio No. ORG-SGPARN-UGA-00525-2023.

Área de Alberca (Área De Alberca, Sanitarios, Snack Bar)	71 m2
Cimnasio (Spa)	35 m2
Oficinas Administrativas	25 m2
Áreas De Servicio	19.08 m2
Total de construcción	230.08

Total de Construcción
2,254.00 m²

Descripción	Área total
Áreas Verdes	2,254.00 m ²

TOTAL, DEL ÁREA TERRENO:	PORCENTAJE
4,508.00 m ²	100%
C.O.S 2,254.00 m ²	50%
C.U.S 2,254.00 m ²	50%
TOTAL	100%

Para el tratamiento de las aguas residuales se tiene contemplada la instalación de una planta de tratamiento de aguas residuales Rotoplas Autolimpiable de PVC de 1,300 litros de capacidad, cuenta con una altura máxima de 3.5 m y un diámetro máximo de 2.12 m., en cuanto a la cantidad de aguas negras, que puede procesar es el equivalente al consumo de 80 personas diarias, para el tratamiento de aguas residuales al interior del proyecto, misma que pretende operar bajo el cumplimiento de la Norma Oficial Mexicana SEMARNAT NOM-003-SEMARNAT-1997, que establece los límites máximos permisibles de contaminantes para las aguas residuales que se reúsen en servicios al público.

PLANTA DE TRATAMIENTO		
VERTICE	X	Y
1	240291.64	1944506.56
2	240292.85	1944505.02
3	240288.66	1944504.45
4	240289.85	1944502.93
Superficie: 7.43 m ²		

VINCULACION CON LOS ORDENAMIENTOS JURIDICOS APLICABLES EN MATERIA AMBIENTAL Y, EN SU CASO, CON LA REGULACION SOBRE EL USO DEL SUELO;

- V. Que de conformidad con lo dispuesto por el artículo 35, segundo párrafo de la LGEEPA, así como lo establecido en la fracción III del artículo 12 del REIA en análisis, se establece la obligación del **promoviente** para incluir en la **MIA-P**, el desarrollo de la vinculación de las obras y actividades que incluye el **proyecto** con los instrumentos de planeación y ordenamientos jurídicos aplicables en materia ambiental, entendiéndose por esta vinculación la relación jurídica obligatoria entre las actividades que integran el **proyecto** y dichos instrumentos jurídicos aplicables.



Oficina de Representación en Guerrero
Subdelegación de Gestión para la Protección Ambiental y Recursos Naturales
Unidad de Gestión Ambiental

Número de bitácora 12/MP-0242/02/23

Clave de proyecto 12GE2023TD018

Número de referencia: 002317

Acapulco de Juárez, Gro., a 09 de octubre del 2023.

Oficio No. ORG-SGPARN-UGA-00525-2023.

Al respecto y de acuerdo con las coordenadas proporcionadas en la **MIA-P**, el **proyecto** se ubicará en el municipio de Zihuatanejo de Azueta, Guerrero y se encuentra regulado por los siguientes instrumentos normativos ambientales:

- A)** Los artículos 28 primer párrafo y fracción VII, IX y X de la LGEEPA, 5 inciso O), Q) y R) del REIA.
- B)** Que el predio corresponde a un uso de suelo THB Turístico- Hotelero con densidad baja, de acuerdo a la constancia de uso de suelo No. 1436419 emitida por la Dirección de Desarrollo Urbano del H. Ayuntamiento de Zihuatanejo de Azueta, Guerrero.
- C)** Conforme a lo manifestado por el **promovente** y al análisis realizado por esta Secretaría de Medio Ambiente y Recursos Naturales en el Estado de Guerrero, le son aplicables las siguientes Normas Oficiales Mexicanas:

INSTRUMENTO REGULADOR
NOM-041- SEMARNAT -2006 Que establece los niveles máximos permisibles de emisión de gases contaminantes provenientes del escape de los vehículos automotores en circulación que usan gasolina como combustible".
NOM-045- SEMARNAT -2006 Que establece los niveles máximos permisibles de opacidad del humo provenientes del escape de vehículos automotores en circulación que usan diesel como combustible".
NOM-050-SEMARNAT-1993 Que establece los niveles máximos permisibles de emisión de gases contaminantes provenientes del escape de los vehículos automotores en circulación que usan gas licuado de petróleo, gas natural u otros combustibles alternos como combustible.
NOM-052-SEMARNAT-2005 Establece las características de los residuos peligrosos, el listado de los mismos y los límites que hacen a un residuo peligroso por su toxicidad al ambiente.
NOM-059-SEMARNAT-2010 Protección ambiental-especies nativas de México de flora y fauna silvestres - categorías de riesgo y especificaciones para su inclusión, exclusión o cambio - lista de especies en riesgo
NOM-080-SEMARNAT-1994 Que establece los límites máximos permisibles de emisión de ruido proveniente del escape de los vehículos automotores, motocicletas y triciclos motorizados en circulación, y su método de medición
NOM-081-SEMARNAT-1994. Norma Oficial Mexicana, que establece los límites máximos permisibles de emisión de ruido de las fuentes fijas y su método de medición.

De acuerdo con las características de las obras y actividades del **proyecto**, esta Secretaría de Medio Ambiente y Recursos Naturales en el Estado de Guerrero considera que las normas anteriormente citadas, le aplican y deberá sujetarse a ellas en las etapas de preparación del sitio, construcción y operación.

- VI.** Con base a los razonamientos técnicos por la vinculación referente a los uso de suelo indicado por el **promovente** y en cumplimiento a lo establecido en el segundo párrafo del artículo 35 de la Ley General del Equilibrio Ecológico y la Protección al Ambiente, la Secretaría se sujetará a lo que establezcan las disposiciones aplicables a las obras y actividades sujetas al procedimiento de evaluación del impacto ambiental, en el ámbito de su competencia, mismo que en el último párrafo indica que la Secretaría se limitara a evaluar los aspectos ambientales de las obras y actividades sujetas a la evaluación del impacto ambiental. Por lo anterior esta Secretaria de Medio Ambiente y



MEDIO AMBIENTE

SECRETARÍA DE MEDIO AMBIENTE Y RECURSOS NATURALES



Oficina de Representación en Guerrero Subdelegación de Gestión para la Protección Ambiental y Recursos Naturales Unidad de Gestión Ambiental

Número de bitácora 12/MP-0242/02/23

Clave de proyecto 12GE2023TD018

Número de referencia: 002317

Acapulco de Juárez, Gro., a 09 de octubre del 2023.

Oficio No. ORG-SGPARN-UGA-00525-2023.

Recursos Naturales en el Estado de Guerrero determinó evaluar los aspectos ambientales de las obras y actividades sujetas a la evaluación del impacto ambiental, sin ejercer las atribuciones competencia de otros órdenes de gobierno como es la administración de la zonificación que corresponde a las autoridades Municipales de conformidad con el **artículo 115 Constitucional**.

DESCRIPCION DEL SISTEMA AMBIENTAL Y SEÑALAMIENTO DE LA PROBLEMÁTICA AMBIENTAL DETECTADA EN EL AREA DE INFLUENCIA DEL PROYECTO.

- VII. Que la fracción IV del artículo 12 del REIA en análisis, dispone de la obligación del **promovente** de incluir en la **MIA-P** una descripción del Sistema Ambiental (SA), así como señalar la problemática ambiental detectada en el área de influencia del **proyecto**; ya que la información contenida en este capítulo es de vital importancia, porque permite conocer el entorno ambiental que sea receptor de las obras y actividades del **proyecto**, y por tanto, donde se manifestaran los impactos ambientales que se generaran por la preparación del sitio, construcción y operación de las mismas, por lo que la selección del sitio de todo **proyecto** que se someta a evaluación de Impacto Ambiental debe sustentarse y vincularse a la delimitación del sistema (SA) en donde este se ubique.

Al respecto, para la delimitación del SA el **promovente** considero el propio Municipio de Zihuatanejo de Azueta, Guerrero, el cual tiene una superficie de 1,468 km², y es donde se ubicará el **proyecto**; esta delimitación se realizó debido a que el **proyecto** se realizará en su totalidad en el Municipio de Zihuatanejo de Azueta, Guerrero, Guerrero, cabe mencionar que ningún cuerpo de agua se verá afectado.

A) Flora.

Vegetación terrestre.

Vegetación Terrestre

Como se mencionó en el capítulo II, de acuerdo con la capa de INEGI en su Serie VI de uso de suelo y Vegetación de la República Mexicana, publicada en el año 2017 el Uso de Suelo y Vegetación presente en el proyecto corresponde a Duna Costera. Sin embargo, en el área de afectación, solo se encuentra especies como herbáceas y palmera de coco (*Cocos nucifera*) ya que la propiedad ha sido parte de una parcela agrícola en producción. Dicha parcela ya fue impactada como consecuencia de las construcciones de lotes vecinos y la siembra de palmeras, que nos demuestran que existen actividades antropogénicas de mínimo 50 años de antigüedad, por tal motivo el Promovente se ha encargado de tener en óptimas condiciones, limpio y con vegetación de la zona.

Sin embargo, y como se ha mencionado en párrafos anteriores, en el área clasificada como de afectación, no se presenta el tipo de vegetación que se menciona en la Serie VI de INEGI, por lo que se procedió a caracterizar el área por medio de imágenes de Google Earth de diferentes años y que tuvieran una resolución adecuada de tal manera que se pueda identificar el uso de suelo que se ha tenido durante un periodo de tiempo mayor a 10 años.

Por lo anterior, se concluye que el uso de suelo y vegetación del área de afectación es de un terreno diverso al forestal, que de acuerdo a la Ley General de Desarrollo Forestal Sustentable en el artículo 7 Fracción LXX, reformada el 13 de



MEDIO AMBIENTE

SECRETARÍA DE MEDIO AMBIENTE Y RECURSOS NATURALES



2023
Año de
Francisco
VILLA
EL REVALUACIONARIO DEL PAÍS

Oficina de Representación en Guerrero Subdelegación de Gestión para la Protección Ambiental y Recursos Naturales Unidad de Gestión Ambiental

Número de bitácora 12/MP-0242/02/23

Clave de proyecto 12GE2023TD018

Número de referencia: 002317

Acapulco de Juárez, Gro., a 09 de octubre del 2023.

Oficio No. ORG-SGPARN-UGA-00525-2023.

abril del 2020, el Terreno Diverso al Forestal es aquel que no las características y atributos biológicos definidos para los terrenos forestales. Por lo que de inicio con las imágenes de Google Earth presentadas, no reúnen los atributos de un ecosistema forestal, procediéndose a identificar las especies de flora que se presentan en el área de afectación, y se realizó un conteo y medición de diámetro y altura, resultando lo siguiente:

Flora existente en el proyecto "Belanca".

Información de la flora existente en el proyecto "Belanca"				
NOMBRE CIENTÍFICO	NOMBRE COMÚN	NO. INDIVIDUOS	ALTURA PROMEDIO (m)	DIÁMETRO PROMEDIO (cm)
<i>Diospyros discolor</i>	Mabolo	1	5	25
<i>Cocos nucifera</i>	Palmera de coco	37	5	15
<i>Dactyloctenium aegyptum</i>	Pasto de gallo	Se presenta en el área del proyecto en época de lluvias, en un 45% de la superficie, dentro de las áreas de coco. Debido a que es anual, en época de secas no se presenta.		

De acuerdo con el cuadro anterior, la composición de las especies nos muestra en principio que el tipo de vegetación no corresponde al que menciona la capa de la Serie VI de INEGI (dunas costeras). Asimismo, la presencia de la especie correspondiente a la palmera de coco es la indicadora del uso diverso al forestal que tiene el área de afectación, ya que las otras especies se han presentado en las zonas en las que se han eliminado individuos de coco o en los límites del huerto.

Selva Baja Caducifolia

Este tipo de vegetación es propia de regiones de climas cálidos y estacionales, está dominado por especies arborescentes que pierden sus hojas en la época seca del año, durante un lapso variable, pero por lo general oscila alrededor de 6 meses (Walter, 1971; Rzedowski, 1978; Murphy y Lugo, 1986). Esta selva presenta en las zonas de su máximo desarrollo árboles cuya altura máxima se encuentra entre 25 y 30 m. Tanto la densidad de los árboles como la cobertura es mucho menor a la de las selvas altas perennifolias y subperennifolias, sin embargo, en la época de mayor desarrollo de follaje en la mitad de la época de lluvias, la cobertura puede ser lo suficientemente densa como para disminuir fuertemente la incidencia de luz solar al nivel del suelo.

Por las condiciones de mayor sequía ambiental, las formas de vida epifíticas y de plantas trepadoras, así como el estrato herbáceo se hallan reducidos en relación con ambientes mucho más mesófilos. La característica distintiva más importante desde el punto de vista fisonómico es que más de la mitad y a veces tres cuartas partes de los árboles altos de esta selva pierden completamente sus hojas en la época de sequía; el período caducifolio puede prolongarse hasta por cuatro meses, pero varía considerablemente con el tipo de régimen pluvial que se presenta cada año. Esta selva se distribuye principalmente a lo largo de la vertiente del Pacífico, posiblemente desde la parte de Sinaloa hasta Chiapas a lo largo de la Planicie Costera y de las estribaciones de la Sierra Madre Oriental y del Sur hasta una altitud no mayor de 1,200 msnm (Pennington y Sarukhán, 1968).

En las dos zonas de estudio se localiza a lo largo de las cañadas, sin embargo, es poco notorio porque además de cubrir una superficie bastante reducida, se localiza en el fondo de las mismas donde entra en contacto con los



Oficina de Representación en Guerrero
Subdelegación de Gestión para la Protección Ambiental y Recursos Naturales
Unidad de Gestión Ambiental

Número de bitácora 12/MP-0242/02/23

Clave de proyecto 12GE2023TD018

Número de referencia: 002317

Acapulco de Juárez, Gro., a 09 de octubre del 2023.

Oficio No. ORG-SGPARN-UGA-00525-2023.

elementos arbóreos de mayor tamaño de la selva baja caducifolia que se extiende en las laderas con pendientes pronunciadas.

Usos. - El uso de las plantas silvestres es notable en la zona destacando varias de las especies locales como la palma de cocotero usada como un material de construcción. Otra especie importante en la zona por su uso local es la palma redonda (*Sabal mexicana*). Así como estas, existen muchas especies con uso medicinales, maderables, energéticas (combustibles), etc.

Entre las más comunes se tiene el bocote (*Cordia elaeagnoides*), palo de arco (*Apoplanesis paniculada*), quiebrache (*Lysiloma divaricata*), palo de sapo (*Euphorbia cf. Fulva*). Estas especies son extraídas normalmente del medio natural.

Vegetación Terrestre/Acuática de la Zona de Influencia

El sitio donde se desarrollará el presente proyecto presenta una vegetación de tipo pastizales que actualmente cuenta con elementos arbóreos, pero debido a las actividades antropogénicas y de turismo residencial que ha tenido la zona de troncones de 20 años atrás a la fecha, dichos lotes se han visto impactados como consecuencias de estas mismas actividades

B) Fauna.

Fauna Terrestre y/o Acuática

La fauna del área pertenece en su mayoría a la región biogeográfica neo tropical, aunque también hay ejemplares de la región neártica. Si bien existen todavía representantes de muchas especies faunísticas, su densidad ha disminuido considerablemente debido al exterminio irracional que el hombre ha provocado para alimento, deporte, obtención de pieles, etc., dado que una de las características de la fauna es el desplazamiento, su estudio requiere de mucho tiempo para establecer su dinámica, su distribución y densidad poblacional. Así que este apartado solo se apoya la experiencia de los pobladores nativos y en la escasa bibliografía donde únicamente se mencionan las especies que probablemente aún existen en el área.

De los mamíferos de talla mediana y pequeña es posible encontrar: tlacuache (*Didelphis marsupialis*), armadillo (*Dasypus novemcinctus*), conejo serrano (*Sylvilagus cunicularius*), ardilla (*Sciurus sp.*), tejón (*Nasua narica molaris*), zorrillo (*Mephititis macrura*). Mamíferos muy pequeños reconocidos en el área como plagas corresponden con algunos roedores (*Oryzomys melanotis*) y murciélagos (*Musonycteris harrison*) que habitan entre las zonas de vegetación natural y de zonas agrícolas.

De los mamíferos de talla grande probablemente existan escasos ejemplares de venado cola blanca (*Odocoileus virginianus*) en los sitios más alejados de la influencia humana. Por lo que toca a los reptiles y anfibios, estos se localizan principalmente en las zonas de los humedales, aunque también los hay en la selva y matorrales.

La fauna representativa está constituida por varias especies de serpientes, como la víbora de cascabel (*Crotalus basiliscus*), la limacoa (*Loxocemus bicolor*), iguanas (*Iguana iguana* y *Ctenosaura pectinata*), tortugas marinas como



MEDIO AMBIENTE

SECRETARÍA DE MEDIO AMBIENTE Y RECURSOS NATURALES



2023
Año de
Francisco
VILLA

Oficina de Representación en Guerrero Subdelegación de Gestión para la Protección Ambiental y Recursos Naturales Unidad de Gestión Ambiental

Número de bitácora 12/MP-0242/02/23

Clave de proyecto 12GE2023TD018

Número de referencia: 002317

Acapulco de Juárez, Gro., a 09 de octubre del 2023.

Oficio No. ORG-SGPARN-UGA-00525-2023.

la golfina (*Lepidochelis olivacea*), la carey (*Eretmochelys imbricata*), la laúd (*Dermochelys coriacea*) y cocodrilos (*Crocodylus acutus*); entre los anfibios solo se encontraron a los sapos (*Bufo marmoratus*) y a las ranas (*Rana forsteri*).

Por lo que corresponde a las aves es posible señalar la existencia de numerosas especies, sin embargo, la población es escasa. Su área de distribución más frecuente es de los medios acuáticos y subacuáticos lugares que le sirven para anidar y como refugio. Se observaron dentro del predio, colibríes (*Cynantus latirostris*), zanates (*Quiscalus mexicanus*), tórtolas (*Columbina inca*), palomas (*Zenaida asiatica*), calandrias (*Lecterus spp*).

Dentro del área de estudio es posible observar algunos ejemplares de aves migratorias durante la temporada invernal. Por ser una zona afectada considerablemente por el desarrollo urbano la fauna ecológica significativa ha sido desplazada a zona de menor afectación encontrándose en la zona solo aquellas con capacidad de adaptación a zonas urbanas y algunas de fauna nociva domestica como son: Zanate, Tórtola, Ratón y Rata.

Fauna Característica de la Zona de Influencia

Aves

Debido a la ubicación geográfica de la zona, un buen número de aves de la zona más fría llegan al área durante el invierno, así como algunas especies de zonas tropicales, o bien aquellas que migran verticalmente. Lo anterior trae como resultado que el número de especies de aves que se encuentran en la región sea considerado. Se han detectado algunas especies como Garza Blanca (*cameodius albus*), garcita blanca (*egretta thula*), garcita azul (*Egretta caerulea*), garza azulosa (*egretta tricolor*).

Predio donde se observa que la zona esta impactada.


TABLA DE FAUNA		
Nombres Comunes	Nombres Cientificos	No. Individuos
Zanates	<i>Quiscalus mexicanus</i>	4
Tortolitas	<i>Columbina inca</i>	2
Lagartija	<i>Cnemidophorus deppei</i>	1

Mamíferos

Los mamíferos de talla mediana que se detectaron en la zona son los tlacuaches y conejos que visitan la parcela y las áreas cercanas a esta, en tanto que los armadillos y zorrillos se restringen a las áreas con vegetación.

Situación Actual

Las vialidades, signo de desarrollo y tan necesarias para la comunicación y la urbanización han destruido y fragmentado a la vegetación original y ahora han llegado a constituir barreras importantes para algunas especies de vertebrados, especialmente pequeños mamíferos, reptiles y anfibios. Con base en la distribución de algunas especies se estima que el número de especies de la región debe ser mayor que el que se menciona en este documento, ya que existen un número importante de aves migratorias del Pacífico Mexicano.



Oficina de Representación en Guerrero
Subdelegación de Gestión para la Protección Ambiental y Recursos Naturales
Unidad de Gestión Ambiental

Número de bitácora 12/MP-0242/02/23

Clave de proyecto 12GE2023TD018

Número de referencia: 002317

Acapulco de Juárez, Gro., a 09 de octubre del 2023.

Oficio No. ORG-SGPARN-UGA-00525-2023.

A pesar de las modificaciones del entorno, la región todavía mantiene especies muy interesantes, que se pueden emplear en proyectos de ecoturismo o bien en expediciones fotográficas. Las especies más abundantes en la región son en general especies pequeñas o medianas, como ejemplo, algunos murciélagos de los géneros *Balantiopteryx sp* y *Artibeus sp* Y varias especies de roedores de los géneros *Liomys*, *Oryzomys*, *Osgoodomys* y *Peromyscus*, además de tlacuaches, armadillos y ardillas, entre otros.

IDENTIFICACIÓN, DESCRIPCIÓN Y EVALUACIÓN DE LOS IMPACTOS AMBIENTALES;

- VIII. Que la fracción V del artículo 12 del REIA, dispone la obligación al **promoviente** de incluir en la **MIA-P** la identificación, descripción y evaluación de los impactos ambientales, ya que uno de los aspectos fundamentales del PEIA, es la identificación, descripción y evaluación de los impactos ambientales que el **proyecto** potencialmente pueda ocasionar, considerando que el procedimiento se enfoca prioritariamente a los impactos que por sus características y efectos son relevantes o significativos, y consecuentemente pueden afectar la integridad funcional y las capacidades de carga de los ecosistemas.

Preparación del Sitio

Como se establece en la matriz de identificación de impactos, en la etapa de preparación del sitio las acciones de:

Despalme del Terreno. No ocasionará impactos adversos, y por lo tanto estos no son significativos, esto es debido a que en el predio no se encontró vegetación. Se tendrá una repercusión en el microclima y disminución de la cobertura vegetal, como un efecto de lo anterior, se dará una disminución de ejemplares de la fauna existente, ya que al ver alterado su hábitat emigran a otro lugar. Las acciones de despalme también provocan erosión, aunque de una manera temporal.

Las obras de nivelación del suelo y compactación traerán impactos adversos poco significativos, algunos temporales, como en la calidad del aire y el ruido, se verán afectados por los equipos de combustión que generan emisiones a la atmósfera, con partículas de polvo. Esto modificará las condiciones físico-químicas del suelo, lo que provocará un efecto adverso poco significativo pero permanente por la introducción de materiales y contaminará el suelo, ocasionando la erosión de manera temporal poco significativa.

Todas las acciones que se realizan en esta etapa traen consigo la generación de empleos, siendo un impacto benéfico significativo temporal. Con el movimiento de materiales y la operación de vehículos y maquinaria se ocasionarán posibles impactos adversos poco significativos temporales, pero mitigables.

Etapa de Construcción

La cimentación impactará de una manera adversa poco significativa y temporal sobre el suelo y la atmósfera. Los posibles impactos propiciarán cambios físico-químicos, debido a la contaminación por los materiales de construcción. En cuanto al manejo de máquinas, afectará el ruido de estas de manera poco significativa y temporal.

En el microclima se propiciará un efecto adverso poco significativo y temporal, principalmente por la desviación de los vientos. En otro aspecto, los patrones de drenaje superficial se verán afectados debido a la construcción del



MEDIO AMBIENTE

SECRETARÍA DE MEDIO AMBIENTE Y RECURSOS NATURALES



Oficina de Representación en Guerrero Subdelegación de Gestión para la Protección Ambiental y Recursos Naturales Unidad de Gestión Ambiental

Número de bitácora 12/MP-0242/02/23

Clave de proyecto 12GE2023TD018

Número de referencia: 002317

Acapulco de Juárez, Gro., a 09 de octubre del 2023.

Oficio No. ORG-SGPARN-UGA-00525-2023.

presente proyecto, principalmente en la temporada de lluvias, aunque no será un impacto significativo, ya que el proyecto contará con los drenajes artificiales adecuados a los volúmenes de agua.

La introducción de los servicios de alumbrado en el predio representa impactos benéficos permanentes, ya que incrementarán de manera considerable la infraestructura de la zona, al existir mejores condiciones. Lo anterior contribuye a mejorar la calidad de la oferta de servicios residenciales, generando con ello, empleos que permitan elevar las condiciones de vida de las personas que laboren en el proyecto, así como de sus familias. Con el acondicionamiento de áreas verdes sólo se obtendrán efectos benéficos de tipo permanente, ya que va acompañado de un programa de reforestación y mejoramiento de áreas verdes, con especies nativas, con la creación de estas, habrá un mejoramiento en el microclima, ya que pasará de un terreno con pastizales a un área reforestada.

Etapas de Operación y Mantenimiento

Esta etapa se caracteriza por la generación de impactos benéficos significativos de tipo permanente, sobre todo en aspectos socioeconómicos. La generación de residuos durante la operación del proyecto representará un impacto adverso temporal. Los residuos que se derivarán de su operación serán de tipo doméstico, por lo cuales serán factibles de clasificar para ser reutilizados en el caso de los inorgánicos, y en el de los orgánicos se puede producir composta que pasará a beneficiar a las áreas verdes del proyecto.

La generación de aguas residuales producirá un efecto adverso no significativo temporal, ya que, en el predio del proyecto, se instalará una fosa que permitirá llevar a cabo procesos sépticos y de oxidación en las aguas residuales y permitirá su reúso.

Las actividades de mantenimiento del proyecto representarán un impacto benéfico significativo, ya que los prestadores de servicios contarán con un empleo fijo, además de los empleos temporales que se suscitarán periódicamente conforme las instalaciones de la torre lo requieran. Durante esta etapa se prevén impactos benéficos permanentes; el uso adecuado del suelo y el mantenimiento en especial a áreas ajardinadas y zonas naturales, lo que mejorará de manera significativa la imagen, además de la flora y fauna de la zona.

MEDIDAS PREVENTIVAS Y DE MITIGACION DE LOS IMPACTOS AMBIENTALES;

- IX. Que la fracción VI del artículo 12 del REIA en análisis, establece que la **MIA-P** debe contener las medidas preventivas y de mitigación de los impactos ambientales; en este sentido, esta unidad administrativa considera que las medidas de prevención, mitigación y compensación propuestas por el **promoviente** en la **MIA-P** son ambientalmente viables de llevarse a cabo, toda vez que previenen, controlan, minimizan y/o compensan el nivel de los impactos ambientales que fueron identificados y evaluados y que se pudieran ocasionar por el desarrollo del **proyecto**, entre las cuales destacan las siguientes:

Las medidas de tipo preventivo que serán aplicadas durante la fase de construcción del Proyecto BELANCA con la finalidad de prevenir o mitigar los posibles impactos adversos que derivado de la presente obra se generen al ambiente son las que a continuación se citan:



MEDIO AMBIENTE

SECRETARÍA DE MEDIO AMBIENTE Y RECURSOS NATURALES



2023
AÑO DE
Francisco
VILLA
EL CENTENARIO DEL EJÉRCITO

Oficina de Representación en Guerrero Subdelegación de Gestión para la Protección Ambiental y Recursos Naturales Unidad de Gestión Ambiental

Número de bitácora 12/MP-0242/02/23

Clave de proyecto 12GE2023TD018

Número de referencia: 002317

Acapulco de Juárez, Gro., a 09 de octubre del 2023.

Oficio No. ORG-SGPARN-UGA-00525-2023.

Etapas. Preparación del Sitio

Factor Afectado. Disminución de la Cubierta Vegetal

Medidas de Prevención o Mitigación.

- Esta afectación se producirá debido a las actividades de limpieza y nivelación. Para mitigar este impacto, se tratará de no compactar demasiado el suelo.
- Las áreas verdes del proyecto se crearán con flora nativa de la región, evitando la introducción de especies exóticas.
- Para la distribución y siembra de cada una de las especies nativas anteriores se recomienda tomar en cuenta el desarrollo de cada una de las especies, para evitar que se afecten estructuras de la construcción y que dichas plantas cuenten con los elementos mínimos necesarios para sobrevivir.
- Se utilizarán las tierras de los cortes en los rellenos de la misma obra.
- Realizar actividades de mantenimiento del área natural y lineamientos para su conservación.

Factor Afectado. Contaminación del Aire por Partículas, Gases de Combustión y Ruido

Medidas de Prevención o Mitigación.

- Se mantendrá un riego en las áreas donde exista producción importante de polvo, así como la utilización de una lona para evitar que durante el acarreo de material sea emitido polvo a la atmósfera.
- Dar un mantenimiento adecuado a los equipos de combustión utilizados durante la preparación del terreno.
- Se colocarán barreras de protección para evitar las dispersiones de material hacia predios vecinos o hacia el mar, sobre todo en temporadas de lluvia.

Factor Afectado. Generación de Escombros y Materia Vegetal

Medidas de Prevención o Mitigación.

- Se deberá eliminar materia vegetal en limpieza del sitio y el escombros que pudiera generarse trasladándolo al lugar donde la autoridad municipal de Zihuatanejo de Azueta asigne para su disposición.

Etapas. Construcción

Factor Afectado. Contaminación del Aire por Partículas Durante el Transporte de Materiales

Medidas de Prevención o Mitigación.

- El transporte de materiales de construcción puede generar contaminación del aire por emisión de partículas y polvo; para evitarlo, los camiones transportadores de estos materiales deberán cubrir la caja de carga durante su operación (traslado) hasta el sitio.
- También se considera necesario evitar que se exceda la capacidad de carga del vehículo. En caso de requerirlo, se rociará con agua los materiales como una medida para evitar la emisión de partículas.

Factor Afectado. Contaminación por la Generación de Desechos Sólidos y Residuos de la Construcción

Medidas de Prevención o Mitigación.

- Durante la etapa de construcción del proyecto será implementado un programa permanente de limpieza, manejo y disposición final de los residuos sólidos de la construcción que sean generados, para ser posteriormente depositados en el lugar que el H. Ayuntamiento Municipal autorice para esta actividad.
- Por ningún motivo se usará el fuego en las actividades de limpieza.



MEDIO AMBIENTE

SECRETARÍA DE MEDIO AMBIENTE Y RECURSOS NATURALES



2023
Año de
Francisco
VILLA
EL REVOLUCIONARIO DEL NOROCCIDENTE

Oficina de Representación en Guerrero Subdelegación de Gestión para la Protección Ambiental y Recursos Naturales Unidad de Gestión Ambiental

Número de bitácora 12/MP-0242/02/23

Clave de proyecto 12GE2023TD018

Número de referencia: 002317

Acapulco de Juárez, Gro., a 09 de octubre del 2023.

Oficio No. ORG-SGPARN-UGA-00525-2023.

- Se mantendrán los residuos orgánicos en contenedores con tapa para evitar la proliferación de fauna nociva, hasta el momento que pueda ser llevada a un lugar común donde pueda ser retirado por el servicio municipal de limpia.

Factor Afectado. Afectación a la Fauna Silvestre del Lugar

Medidas de Prevención o Mitigación.

- Establecimiento de áreas verdes el propietario deberá incluir un proyecto de jardinería acorde con las condiciones existentes en la zona y establecer un área mínima de cobertura, que en este se recomienda que el proyecto de jardinería incluya el mayor número posible de especies nativas, entre las que se pueden utilizar están la Parota.
- Se implementará un Programa de Rescate y Manejo de Flora y Fauna Silvestre que se encuentren en el perímetro del desarrollo que pudieran ser afectadas o quedar desprotegidas, principalmente individuos contemplados en la NOM-059-SEMARNAT-2010 y que por las actividades directas o indirectas de las obras pudieran ser afectadas.

Factor Afectado. Afectación a la Calidad del Agua Marina

Medidas de Prevención o Mitigación.

- Se construirán barreras de malla electrosoldada o de madera que impidan el paso de escombros o material al mar.

Etapas. Operación y Mantenimiento

Factor Afectado. Generación De Residuos Sólidos

Medidas de Prevención o Mitigación.

- Todos los residuos que se generen en el desarrollo deberán ser recolectados cotidianamente y colocados en recipientes cerrados de acuerdo con las características de los mismos, ya sean estos húmedos o secos.
- Se desarrollará un Plan de Manejo Integral de los residuos con el objeto de manejarlos adecuadamente evitando cualquier alteración ambiental causada por los mismos.
- De acuerdo a lo proyectado, la basura se confinará en los sitios destinados para este fin hasta que sea recolectada por el servicio de limpieza municipal, de acuerdo al convenio que se establezca.
- En el proceso de recolección y almacenamiento de la basura se deberá separar el cartón, papel, recipientes de aluminio y vidrio, etc. para que sean reciclados.
- Todos los residuos no reciclables se depositarán en el basurero autorizado, conforme lo dispongan las autoridades municipales.

Factor Afectado. Generación de Aguas Residuales

Medidas de Prevención o Mitigación.

- El área del proyecto cuenta con servicio de drenaje y tratamiento de aguas residuales que se encargará del área del proyecto.
- Es importante verificar periódicamente el nivel de contaminantes del agua tratada, para poder asegurar su reúso.
- En primer término el agua tratada deberá cumplir con la normatividad vigente en materia de descarga de aguas residuales, que en este caso corresponde a la Norma Oficial Mexicana NOM-026-SEMARNAT-1993 y la NOM - 031-



MEDIO AMBIENTE

SECRETARÍA DE MEDIO AMBIENTE Y RECURSOS NATURALES



2023
AÑO DE
Francisco
VILLA
EL CENTENARIO DEL EJÉRCITO

Oficina de Representación en Guerrero Subdelegación de Gestión para la Protección Ambiental y Recursos Naturales Unidad de Gestión Ambiental

Número de bitácora 12/MP-0242/02/23

Clave de proyecto 12GE2023TD018

Número de referencia: 002317

Acapulco de Juárez, Gro., a 09 de octubre del 2023.

Oficio No. ORG-SGPARN-UGA-00525-2023.

SEMARNAT-1993, en las que se establecen los límites máximos permisibles de contaminantes en las descargas de aguas residuales a cuerpos receptores provenientes de restaurantes y hoteles, y el tratamiento de aguas residuales a los sistemas de drenaje y alcantarillado urbano o municipal.

- Las selecciones de los procesos de tratamiento se fundamentarán en el tipo de aguas residuales, que en este caso corresponden a las actividades propias de un desarrollo turístico, por lo que se consideran típicamente domésticas, de acuerdo con lo anterior estas aguas deberán ser tratadas mediante un proceso biológico con una eficiencia no menor al 85%.
- El proceso de tratamiento deberá remover un elevado porcentaje de materia orgánica y eliminar los microorganismos de origen fecal. Además del tratamiento, se deberá incluir un sistema de acondicionamiento del agua para su reúso, según los requerimientos del proyecto.

Factor Afectado. Control de Plagas y Enfermedades en las Plantas

Medidas de Prevención o Mitigación.

- Las actividades de mantenimiento, que serán necesarias para el cuidado de las áreas verdes, se deberán realizar con estricto control, en especial con el manejo de aguas tratadas y el uso de plaguicidas y fertilizantes, apegadas a las normas oficiales vigentes en el país, en las que se establecen los límites permisibles para el reúso de agua tratada, así como el uso y manejo de los plaguicidas y fertilizantes autorizados por normas oficiales.
- Las áreas de jardín deberán de ser forestada con especies nativas (de las cultivadas en viveros) y se conservarán las especies de flora existentes en las áreas definitivas como áreas verdes.
- Las actividades de reforestación para las áreas ajardinadas también tendrán prohibida la introducción de especies exóticas y las aceptadas serán cualquiera de las que proponen para las áreas verdes o jardines.
- Quedará prohibido utilizar las áreas verdes o naturales (sin construcción) como estacionamiento o para la realización de cualquier actividad no contemplada en el proyecto, con la finalidad de evitar la afectación de la flora y la fauna presentes en la zona.

Generación de Aguas Residuales

Reúso de Agua Tratada

La necesidad que tiene el proyecto de reutilizar el agua tratada principalmente para riego de áreas verdes significa que además del tratamiento biológico, el agua deberá acondicionarse para un reúso adecuado y seguro. El agua para reúso de áreas verdes deberá filtrarse y desinfectarse después del tratamiento biológico, para asegurar su manejo y evitar riesgos de contaminación. Para el agua de reúso en sistemas de enfriamiento u otro uso en recirculación se deberán remover las sustancias activas al azul de metileno (detergentes) y materia orgánica que puedan causar problemas en los sistemas.

Especies Protegidas


Consideramos las siguientes medidas pertinentes para respetar las especies de flora y fauna:

- Se prohíbe el aprovechamiento de flora y fauna con fines comerciales.
- Se impide a los empleados y vecinos la cacería.
- Se impedirá la instalación de tiraderos de basura.
- Queda estrictamente prohibido verter cualquier tipo de sustancias que provoque contaminación al mar o al subsuelo, etc.



MEDIO AMBIENTE

SECRETARÍA DE MEDIO AMBIENTE Y RECURSOS NATURALES



Oficina de Representación en Guerrero Subdelegación de Gestión para la Protección Ambiental y Recursos Naturales Unidad de Gestión Ambiental

Número de bitácora 12/MP-0242/02/23

Clave de proyecto 12GE2023TD018

Número de referencia: 002317

Acapulco de Juárez, Gro., a 09 de octubre del 2023.

Oficio No. ORG-SCPARN-UGA-00525-2023.

- Queda estrictamente prohibido el uso del fuego en las labores de limpieza.
- Se coordinarán esfuerzos con las autoridades municipales para la realización de actividades y programas de educación ambiental y de conservación de especies amenazadas o en peligro de extinción.

Medidas Complementarias

Como complemento a las medidas de mitigación anteriormente expuestas, se han establecido las siguientes Medidas de Prevención, Control, Compensación y Optimización que permitirán al Promovente cumplir con su compromiso del cuidado del medio abiótico, biótico y social, desarrollando un proyecto más sustentable.

Medidas de Prevención.

- Se tendrá un área de servicios médicos, que deberá tener un botiquín lo más completo posible, incluyendo los antídotos necesarios por posibles mordeduras y/o picaduras por la fauna venenosa o ponzoñosa del lugar. Este servicio deberá estar en operación desde el inicio de las actividades en la preparación del sitio y durante la etapa de construcción del desarrollo del Proyecto.
- Se creará y aplicará un Reglamento Interno Ambiental en el cual se considerarán todas y cada una de las Medidas de Protección y Mitigación propuestas en el presente manifiesto.

Medidas de Control.

- Queda estrictamente prohibido emplear áreas no designadas para propósitos diferentes a los señalados en el presente proyecto.
- Con el fin de evitar la presencia de fauna nociva y que se vea afectada la flora y fauna del lugar, todos los residuos sólidos deberán colocarse en contenedores de almacenamiento temporal, ubicados en lugares estratégicos del sitio, para posteriormente realizar la disposición final en los lugares autorizados por el municipio.
- Colocar recipientes para la separación de los residuos orgánicos e inorgánicos para facilitar el reciclaje de materiales aptos a este proceso.

PRONOSTICOS AMBIENTALES Y EN SU CASO, EVALUACION DE ALTERNATIVAS.

- X. Que la fracción VII del artículo 12 del REIA, establece que la **MIA-P** debe contener los pronósticos ambientales y, en su caso, evaluación de alternativas para el **proyecto**; en este sentido, dicha información es relevante desde el punto de vista ambiental, ya que el pronóstico ambiental permite predecir el comportamiento del sistema ambiental, ya que el pronóstico ambiental permite predecir el comportamiento del sistema ambiental sin el **proyecto**, con el **proyecto** pero sin medidas de mitigación y con el **proyecto** incluyendo las medidas de mitigación, a efecto de evaluar el desempeño ambiental del mismo, garantizando que se respetara la integridad funcional del ecosistema a partir de una proyección teórica de las posibles implicaciones ambientales que generaría el **proyecto** de manera espacial y temporal.



MEDIO AMBIENTE

SECRETARÍA DE MEDIO AMBIENTE Y RECURSOS NATURALES



2023
AÑO DE
Francisco
VILLA
EL HÉROE DEL NOROCCIDENTE

Oficina de Representación en Guerrero Subdelegación de Gestión para la Protección Ambiental y Recursos Naturales Unidad de Gestión Ambiental

Número de bitácora 12/MP-0242/02/23

Clave de proyecto 12GE2023TD018

Número de referencia: 002317

Acapulco de Juárez, Gro., a 09 de octubre del 2023.

Oficio No. ORG-SGPARN-UGA-00525-2023.

Al respecto la tendencia de desarrollo en el SA permite establecer que se mantendrán las condiciones que propician el deterioro ambiental aun y cuando no se lleven a cabo las obras y actividades del **proyecto**. Por otra parte, las afectaciones al SA por la construcción del **proyecto**, no pondrán en riesgo la funcionalidad del mismo, ya que no modifico la composición y estructura de las comunidades, ya que aplicara todas las medidas de prevención y mitigación en sus diferentes etapas del **proyecto**, de acuerdo con lo manifestado por el **promoviente** el sitio de ubicación del **proyecto**, no se encuentra dentro de algún área natural protegida de carácter federal o estatal, que pueda verse afectada por el desarrollo del mismo.

IDENTIFICACION DE LOS INSTRUMENTOS METODOLOGICOS Y ELEMENTOS TECNICOS QUE SUSTENTAN LA INFORMACION SEÑALADA EN LAS FRACCIONES ANTERIORES.

- XI. Que la fracción VII del artículo 12 del REIA, dispone la obligación del **promoviente** de incluir en la **MIA-P**, el razonamiento que debe hacer en el cual demuestre la identificación de los instrumentos metodológicos y de los elementos técnicos que sustentan la información con la que dio cumplimiento en las fracciones II a VII del citado precepto, por lo que esta Secretaria de Medio Ambiente y Recursos Naturales en el Estado de Guerrero determina que en la información presentada por el **promoviente** en la **MIA-P**, fueron considerados instrumentos metodológicos como el chequeo para la identificación de los impactos ambientales que el **proyecto** pueda causar en sus distintas etapas de ejecución dentro del SA; así mismo, para la valoración cualitativa y cuantitativa de los impactos ambientales aplico la matriz de Leopold, adaptada a las condiciones particulares del **proyecto** a fin de poder llevar a cabo una descripción cuantitativa de los impactos ambientales dentro del SAR, del **proyecto**; de igual forma fueron empleados durante la valoración de los impactos ambientales que pudieran ser generados por el desarrollo del mismo y fueron presentados los anexos fotográficos, así como los planos de conjunto, mismos que corresponden a los elementos técnicos que sustentan la información que conforma la **MIA-P**.
- XII. Que para dar cumplimiento a lo establecido en el tercer párrafo del artículo 35 de la LGEEPA, esta Secretaria de Medio Ambiente y Recursos Naturales en el Estado de Guerrero efectuó el análisis a la información presentada así como las medidas de prevención, mitigación y compensación de impactos ambientales propuestas por el **promoviente**, a fin de ponderar la relevancia de los impactos ambientales que se pueden derivar por el desarrollo del **proyecto**, considerando las condiciones ambientales del SA.

Sobre esto es importante mencionar que el **proyecto** no busca la utilización de los recursos naturales; sin embargo, si resultaran afectados parcialmente algunos de ellos; no obstante lo anterior, el SA no se verá afectado en su integridad funcional. En relación con lo anterior, el **promoviente** considera llevar a cabo una serie de medidas de mitigación acordes a los impactos identificados y evaluados.

- XIII. Que con base en los razonamientos técnicos y jurídicos expuestos en los considerandos que integran la presente resolución, la valoración de las características que en su conjunto forman las condiciones ambientales particulares del sitio de pretendida ubicación del **proyecto**, según la información presentada en la **MIA-P**, esta Secretaria de Medio Ambiente y Recursos Naturales en el Estado de Guerrero, emite el presente resolutivo de manera fundada y motivada, bajo los elementos técnicos y jurídicos aplicables vigentes para el desarrollo del **proyecto**, considerando factible su autorización, toda vez que el **promoviente** aplique durante su realización de manera oportuna y mediata, **las medidas de prevención, mitigación y compensación señaladas tanto en la documentación presentada por el**



MEDIO AMBIENTE

SECRETARÍA DE MEDIO AMBIENTE Y RECURSOS NATURALES



2023
Año de
Francisco
VILLA

EL GOBIERNO FEDERAL

Oficina de Representación en Guerrero Subdelegación de Gestión para la Protección Ambiental y Recursos Naturales Unidad de Gestión Ambiental

Número de bitácora 12/MP-0242/02/23

Clave de proyecto 12GE2023TD018

Número de referencia: 002317

Acapulco de Juárez, Gro., a 09 de octubre del 2023.

Oficio No. ORG-SGPARN-UGA-00525-2023.

promovente, como indicadas en la presente resolución, minimizando así las posibles afectaciones de tipo ambiental que pudiera ocasionar.

En apego a lo expuesto y con fundamento en lo que dispone el artículo 8, párrafo segundo y 27, párrafo quinto de la **Constitución Política de los Estados Unidos Mexicanos**; 18, 26, 32 bis, fracción XI de la **Ley Orgánica de la Administración Pública Federal**; 4, 5 fracciones II, IX, X, 28 primer párrafo y fracción VII, IX y X, 35 primer y último párrafos y fracción II y 176 de la **Ley General del Equilibrio Ecológico y la Protección al Ambiente**; 2, 13, 16 fracción X, 57 fracción I de la **Ley Federal de Procedimiento Administrativo**; 2, 3 fracciones I, VII, X, XII, XIII, XIV, XVI y XVII, 4 fracciones I, III y VII, 5 inciso O), Q) y R), 9 primer párrafo, 10 fracción II, 12, 14, 17, 21, 22, 37, 38, 39, 44, 46, fracción I, 47, 48 y 49 del **Reglamento de la Ley General del Equilibrio Ecológico y la Protección al Ambiente en Materia de Evaluación del Impacto Ambiental**; 2, fracción XXX, 40 fracción IX inciso c del **Reglamento Interior de la Secretaría de Medio Ambiente y Recursos Naturales**; las Normas Oficiales Mexicanas, **NOM-053-SEMARNAT-1993**, **NOM-052-SEMARNAT-2005**, **NOM-044-SERMARNAT-2006**, **NOM-045-SEMARNAT-2006**, **NOM-059-SEMARNAT-2010**, **NOM-080-SEMARNAT-1994**, **NOM-081-SEMARNAT-1994** y con sustento de las disposiciones invocadas y dada su aplicación para este **proyecto**, esta Secretaría de Medio Ambiente y Recursos Naturales en el Estado de Guerrero en el ejercicio de sus atribuciones, determina que por lo que respecta al ámbito federal en relación a las obras y las actividades contempladas en el **proyecto**, objeto de la evaluación que se dictamina con este instrumento, es ambientalmente viable y, por lo tanto;

RESUELVE:

ÚNICO.- AUTORIZAR DE MANERA CONDICIONADA, en Materia de Impacto Ambiental, el desarrollo del **proyecto "BELANCA"**, para las etapas de preparación del sitio, construcción y operación, con pretendida ubicación en los lotes número 26-C y 27 de la Colonia Playa Blanca, Municipio de Zihuatanejo de Azueta, Estado de Guerrero, mismo que quedo descrito en el **CONSIDERANDO IV** del presente oficio resolutivo.

TERMINOS:

PRIMERO.- La presente resolución en Materia de Impacto Ambiental, se emite con referencia a los aspectos ambientales derivados de las obras y actividades del **proyecto** denominado **"BELANCA"**, con pretendida ubicación en los lotes número 26-C y 27 de la Colonia Playa Blanca, Municipio de Zihuatanejo de Azueta, Estado de Guerrero, y descrito en el **CONSIDERANDO IV** del presente oficio resolutivo.

La presente autorización no es vinculante con otros instrumentos normativos de desarrollo, por lo cual deja a salvo los derechos y facultades de las autoridades Municipales, Estatales y Federales, respecto de los permisos y/o autorizaciones referentes en el ámbito de sus respectivas competencias, así mismo se refiere única y exclusivamente a los aspectos ambientales de las obras y/o actividades descritas en el **CONSIDERANDO IV**.

De conformidad con lo previsto en el Artículo 25 segundo párrafo del Reglamento de la Ley General del Equilibrio Ecológico y la Protección al Ambiente en Materia de Evaluación del Impacto Ambiental, la autorización que expida la Secretaría, no obligará en forma alguna a las autoridades locales para expedir las autorizaciones que les correspondan en el ámbito de sus respectivas competencias.



MEDIO AMBIENTE

SECRETARÍA DE MEDIO AMBIENTE Y RECURSOS NATURALES



2023
AÑO DE
Francisco
VILLA
EL REFORMADOR DEL PUEBLO

Oficina de Representación en Guerrero Subdelegación de Gestión para la Protección Ambiental y Recursos Naturales Unidad de Gestión Ambiental

Número de bitácora 12/MP-0242/02/23

Clave de proyecto 12GE2023TD018

Número de referencia: 002317

Acapulco de Juárez, Gro., a 09 de octubre del 2023.

Oficio No. ORG-SGPARN-UGA-00525-2023.

SEGUNDO.- La presente autorización tendrá **una vigencia de 10 años**, para las etapas de preparación del sitio y construcción y **50 años** para la operación y mantenimiento del **proyecto**, comenzando a partir del día siguiente a la fecha de recepción de este documento. Dicho período podrá ser ampliado a solicitud del **promovente** de acuerdo con lo que establece el Artículo 31 de la Ley Federal de Procedimiento Administrativo, previa acreditación de haber cumplido satisfactoriamente con todos los **TÉRMINOS y CONDICIONANTES** del presente resolutivo, así como de las medidas de prevención, mitigación y/o compensación establecidas por el **promovente** en la **MIA-P** presentada y las señaladas en el presente resolutivo. Por lo anterior, deberá presentar por escrito a esta Secretaría de Medio Ambiente y Recursos Naturales en el Estado de Guerrero, la aprobación de su solicitud, conforme a lo establecido en el trámite COFEMER con número de homoclave SEMARNAT-04-008 de forma previa a la fecha de vencimiento del presente documento. La solicitud deberá acompañarse de un informe suscrito por el representante legal del **promovente** debidamente acreditado, mismo que deberá detallar la relación pormenorizada de la forma y resultados alcanzados en el cumplimiento a los términos y condicionantes establecidos en la presente autorización y deberá contener la leyenda de que se presenta bajo protesta de decir verdad, sustentándolo en el conocimiento previo del **promovente** a la fracción I del artículo 420 Quater fracción II del Código Penal Federal.

TERCERO.- La presente resolución no autoriza la construcción, operación y/o ampliación de ningún tipo de infraestructura ni el desarrollo de actividades que no estén listadas en el **Termino Primero** del presente oficio, sin embargo, en el momento que el **promovente** decida llevar a cabo cualquier actividad diferente a la autorizada, directa o indirectamente vinculada al **proyecto**, deberá solicitar a esta Secretaría de Medio Ambiente y Recursos Naturales en el Estado de Guerrero la determinación de lo procedente para cada una de las obras y actividades que pretenda desarrollar. La solicitud contendrá un resumen general de los "sub-**proyectos**", con su ubicación exacta y condiciones ambientales presentes al momento de su solicitud. Posterior a ello y de ser el caso, deberá presentar a esta Secretaría, la **MIA-P** respectiva.

CUARTO.- En caso de que desista de realizar las obras y/o actividades motivo de la presente resolución, el **promovente** queda sujeto a cumplir con las obligaciones contenidas en el artículo 50, Fracción II, del Reglamento de la Ley General del Equilibrio Ecológico y la Protección al Ambiente, en Materia de Evaluación del Impacto Ambiental, para que esta Secretaría determine las medidas que deben adoptarse, a efecto de que no se produzcan alteraciones nocivas al ambiente.

QUINTO.- El **promovente** deberá hacer del conocimiento de esta Secretaría, de manera previa, cualquier modificación del **proyecto** que nos ocupa, en los términos previstos en el artículo 28 del Reglamento de la LGEEPA, en Materia de Evaluación del Impacto Ambiental vigente. Asimismo para su ejecución, deberá exhibir ante esta Secretaría de Medio Ambiente y Recursos Naturales en el Estado de Guerrero, la Manifestación de Impacto Ambiental en su Modalidad Particular, conforme a lo dispuesto en los artículos 28 primer párrafo, fracción VII, IX y X de la Ley General del Equilibrio Ecológico y la Protección al Ambiente y 5º inciso O), Q) y R), del Reglamento de la Ley General del Equilibrio Ecológico y la Protección al Ambiente en Materia de Evaluación del Impacto Ambiental.

SEXTO.- De conformidad con lo establecido en los artículos 35 de la LGEEPA y 49 de su Reglamento en Materia de Evaluación del Impacto Ambiental, **la presente autorización se refiere única y exclusivamente a los aspectos ambientales de las obras y/o actividades descritas en su TÉRMINO PRIMERO.** Por ningún motivo, la presente autorización constituye un permiso de inicio de obras, ni reconoce o valida la legítima propiedad y/o tenencia de la tierra; así mismo, esta autorización, **no constituye una concesión de Zona Federal, Zona Federal Marítimo Terrestre y/o Terrenos Ganados al Mar, no ampara el Cambio de Uso de Suelo en los Terrenos Forestales; por lo que deberá tramitar**



MEDIO AMBIENTE

SECRETARÍA DE MEDIO AMBIENTE Y RECURSOS NATURALES



2023
Año de
Francisco
VILLA
EL RENASCIMIENTO DEL PAÍS

Oficina de Representación en Guerrero Subdelegación de Gestión para la Protección Ambiental y Recursos Naturales Unidad de Gestión Ambiental

Número de bitácora 12/MP-0242/02/23

Clave de proyecto 12GE2023TD018

Número de referencia: 002317

Acapulco de Juárez, Gro., a 09 de octubre del 2023.

Oficio No. ORG-SGPARN-UGA-00525-2023.

su autorización correspondiente ante esta Delegación Federal, en todo caso siempre y cuando aplique el cambio de uso de suelo de terreno forestal, quedando a salvo las acciones que determine las autoridades Federales, Estatales y Municipales competentes. Queda bajo su más estricta responsabilidad ante la eventualidad de que el **promoviente** no pudiera demostrarlo en su oportunidad, la validez de los contratos civiles, mercantiles o laborales que se hayan firmado para la legal operación de esta autorización, así como su cumplimiento y consecuencias legales, que corresponda aplicar a la **SEMARNAT** y/o a otras Autoridades Federales, Estatales o Municipales.

SEPTIMO.- El **promoviente** deberá elaborar y presentar para su análisis y aprobación un **PROGRAMA SOBRE MEDIDAS PREVENTIVAS Y DE MITIGACIÓN** que informe del cumplimiento de los Términos y las Condicionantes aquí señaladas. Los informes deberán ser complementados con anexos fotográficos y/o videocintas, debiendo entregar copia de dicho programa a la PROFEPA, y el acuse de recibo correspondiente a esta Secretaría de Medio Ambiente y Recursos Naturales en el Estado de Guerrero. Adicionalmente, dentro del programa de seguimiento y verificación de condicionantes, el **promoviente** deberá considerar y otorgar cumplimiento a las medidas de mitigación consignadas en la Manifestación de Impacto Ambiental del **proyecto** de referencia, los cuales también deberán ser entregadas copia de cada uno de ellos a la **PROFEPA**.

OCTAVO.- Esta autorización se otorga sin perjuicio de que el **promoviente** tramite, y en su caso, obtenga las autorizaciones, concesiones, licencias, permisos y similares que sean requisito para la operación del **proyecto**.

NOVENO.- De conformidad con lo dispuesto por el párrafo cuarto del artículo 35 de la LGEEPA que establece que una vez evaluada la manifestación de impacto ambiental, la secretaría emitirá la resolución correspondiente en la que podrá autorizar de manera condicionada la obra o actividad de que se trate y considerando lo establecido por el Artículo 47 primer párrafo del Reglamento de la Ley General del Equilibrio Ecológico y la Protección al ambiente en Materia de Evaluación del Impacto Ambiental que establece que la preparación del sitio y construcción de las actividades autorizadas del **proyecto**, estarán sujetas a la descripción contenida en la **MIA-P**, a los planos incluidos en está, así como a lo dispuesto en la presente autorización con forme a las siguientes

CONDICIONANTES:

GENERALES:

El **promoviente** deberá:

1. Con base en lo estipulado en el artículo inciso primer párrafo de la Ley General del Equilibrio Ecológico y la Protección al Ambiente que define que la SEMARNAT establecerá las condiciones a que se sujetará la realización de obras y actividades que puedan causar desequilibrios ecológicos, rebasar los límites y condiciones establecidas en las disposiciones aplicables para proteger el ambiente y el artículo 44 del Reglamento de la Ley General del Equilibrio Ecológico y la Protección al Ambiente en materia de impacto ambiental, en su fracción III, que establece que una vez concluida la evaluación de la Manifestación de Impacto Ambiental, la Secretaría podrá considerar las medidas preventivas, de mitigación y las demás que sean propuestas de manera voluntaria por el **promoviente**. Para evitar o reducir al mínimo los efectos negativos sobre el ambiente, esta Secretaría de Medio Ambiente y Recursos Naturales en el Estado de Guerrero, establece que el **promoviente**, deberá cumplir con todas y cada una de las medidas de prevención, mitigación, y/o control que propuso en la **MIA-P** del **proyecto** y de las que se citan en el considerando XII del presente resolutivo.



MEDIO AMBIENTE

SECRETARÍA DE MEDIO AMBIENTE Y RECURSOS NATURALES



Oficina de Representación en Guerrero Subdelegación de Gestión para la Protección Ambiental y Recursos Naturales Unidad de Gestión Ambiental

Número de bitácora 12/MP-0242/02/23

Clave de proyecto 12GE2023TD018

Número de referencia: 002317

Acapulco de Juárez, Gro., a 09 de octubre del 2023.

Oficio No. ORG-SGPARN-UGA-00525-2023.

2. Presentar ante esta Secretaría de Medio Ambiente y Recursos Naturales en el Estado de Guerrero para su seguimiento y validación correspondiente, previo al inicio del proyecto, un Programa Calendarizado para el cumplimiento de términos y condicionantes del presente oficio, así como de las medidas de mitigación propuestas en la **MIA-P**, en función de las obras y actividades en las diferentes fases, del **proyecto** con el fin de planear su verificación y ejecución. el **promoviente** deberá presentar a la PROFEPA en el estado de Guerrero, copia de dicho programa, ejecutarlo e ingresar de manera anual ante esta Secretaría de Medio Ambiente y Recursos Naturales en el Estado de Guerrero, un reporte de los resultados obtenidos de dichas actividades, acompañado de su respectivo anexo fotográfico que ponga en evidencia las acciones que para tal efecto ha llevado a cabo en las distintas etapas del **proyecto**.
3. Presentar para su validación correspondiente, previo al inicio del proyecto, un Programa de Supervisión, en el cual se designe un responsable con capacidad técnica suficiente, para detectar aspectos críticos, desde el punto de vista ambiental y que pueda tomar decisiones, definir estrategias o modificar actividades nocivas, en el desarrollo del **proyecto**.
4. Colocar en un lugar visible, un letrero donde se informe que se cuenta con la autorización en Materia de Impacto Ambiental, expedida por esta Secretaría de Medio Ambiente y Recursos Naturales en el Estado de Guerrero, dicho letrero deberá llevar escrito con letras grandes el número del presente oficio resolutivo, fecha, número de referencia y clave del **proyecto**.
5. Las obras serán suspendidas, si al realizar las actividades de extracción se encontraran vestigios arqueológicos, y se dará aviso a la autoridad civil más cercana, de conformidad con lo dispuesto en el artículo 29 de la Ley Federal sobre Monumentos y Zonas Arqueológicas, Artísticas e Históricas. Las obras podrán reiniciarse al obtener la aprobación del instituto Nacional de Antropología e Historia **INAH**.
6. Para las diferentes etapas del **proyecto**, deberá proporcionar a los trabajadores de la obra, los servicios de sanitarios portátiles, a razón de una unidad por cada 10 trabajadores, a fin de evitar el fecalismo al aire libre.
7. Utilizar materiales permeables, que permitan la libre infiltración del agua de lluvia hacia el subsuelo, en las obras que se refieren a las siguientes superficies: vialidad rustica, áreas verdes, andadores y circulación vehicular.
8. Presentar previo a la realización del proyecto un Programa de manejo de áreas verdes, el cual incluya la superficie de dichas áreas, porcentajes en relación a la totalidad del predio del proyecto, vegetación a utilizar, número de individuos y especies, ubicación dentro del predio, así como sus impactos ambientales y medidas de mitigación.
9. Que la zona federal marítimo terrestre colindante con el **proyecto** se considera una de las zonas de arribazón para la reproducción de tortugas marinas catalogadas en la **NOM-059-SEMARNAT-2010**, en la categoría de especies en peligro de extinción, por tal motivo el **promoviente** deberá presentara a esta Secretaría, para su validación correspondiente, previo al inicio del proyecto, un programa de rescate, manejo y conservación de las especies de tortugas marinas, para los casos especiales cuando se presente a desovar dichas especies enfrente de los terrenos del **proyecto**, que considere las medidas y acciones de protección y conservación que aseguren su permanencia en el área, de acuerdo con sus requerimientos de hábitat.
10. En caso de iluminar las partes externas de las edificaciones del **proyecto**, queda prohibido que incidan o reflejen hacia la playa, especialmente durante los meses de septiembre a enero, a efecto de mantener las condiciones favorables en la zona de playa, para favorecer el arribo de tortugas marinas



MEDIO AMBIENTE

SECRETARÍA DE MEDIO AMBIENTE Y RECURSOS NATURALES



2023
AÑO DE
Francisco
VILLA
EL RENOVADOR DEL PAÍS

Oficina de Representación en Guerrero Subdelegación de Gestión para la Protección Ambiental y Recursos Naturales Unidad de Gestión Ambiental

Número de bitácora 12/MP-0242/02/23

Clave de proyecto 12GE2023TD018

Número de referencia: 002317

Acapulco de Juárez, Gro., a 09 de octubre del 2023.

Oficio No. ORG-SGPARN-UGA-00525-2023.

11. En caso de verificar la presencia de poblaciones de flora y fauna catalogadas como endémicas, raras, amenazadas o en peligro de extinción en la zona del **proyecto**, no incluidas en la **MIA-P**, el **promoviente**, deberá implantar un Programa de Rescate, Manejo y/o reubicación, debidamente avalado por algún Centro de Investigación Superior de prestigio en la materia, que considere las medidas y acciones de protección y conservación que aseguren su permanencia en el área, de acuerdo con sus requerimientos de hábitat.
12. Respetar, durante la ejecución de las diferentes etapas del **proyecto**, lo establecido en las Normas Oficiales Mexicanas, **NOM-041-SEMARNAT-1996**, referente a los niveles máximos permisibles de emisión de gases contaminantes, provenientes del escape de vehículos automotores en circulación que utilizan gasolina como combustible, y **NOM-045-SEMARNAT-1996**, referente al nivel máximo permisible de opacidad del humo proveniente del escape de vehículos automotores en circulación, que usan diésel como combustible.
13. Respetar, durante la ejecución de las diferentes etapas del **proyecto**, los límites máximos permisibles establecidos en la Norma Oficial Mexicana, **NOM-080-SEMARNAT-1994**, referente a los niveles máximos de ruido proveniente del escape de vehículos automotores, motocicletas y triciclos motorizados en circulación y su método de medición, publicada en el Diario Oficial de la Federación el 13 de enero de 1995.
14. Presentar para su validación correspondiente, previo al inicio del proyecto, el Programa de manejo y disposición adecuada de residuos sólidos urbanos y peligrosos, en apego a la Ley General para la Prevención y Gestión Integral de los Residuos, el cual deberá incluir estrategias para llevar a cabo las siguientes acciones:
 - a) Los sólidos de recolección como los domésticos (materia orgánica principalmente) serán depositados en contenedores con tapa, ubicados estratégicamente. Su disposición final será realizada en donde la autoridad local lo determine en forma periódica adecuada, a efecto de evitar tanto su dispersión como la proliferación de fauna nociva.
 - b) Los sólidos como empaques de cartón, pedacería de cloruro de polivinilo (PVC), sobrantes de soldadura, metales, papel, madera, vidrio y plásticos etc., susceptibles de reutilización, serán canalizados hacia las compañías dedicadas a su reciclaje.
 - c) Los residuos generados en la etapa de construcción de las obras por concluir y aquellos recolectados de las actividades de construcción como son fragmentos rocosos, arena, o restos de material de construcción, entre otros, serán dispuestos conforme lo indique la autoridad local competente, por lo que deberá presentar a esta Secretaría de Medio Ambiente y Recursos Naturales en el Estado de Guerrero, la autorización emitida por la autoridad competente.
 - d) Para los residuos peligrosos que se generen durante las diferentes etapas del **proyecto**, deberá dar cumplimiento a lo establecido en el Reglamento de la Ley General para la Prevención y Gestión Integral de los Residuos, con la finalidad de dar la disposición final y adecuada a éstos.
 - e) Realizar la limpieza de los sitios y áreas aledañas al concluir la construcción de las obras motivo de la presente autorización, considerando para el caso el equipo, materiales y maquinaria utilizada, así como la infraestructura de apoyo.
15. Apegarse a lo establecido en las normas oficiales mexicanas y demás ordenamientos jurídicos en materia de protección al ambiente así como aquellas relacionada y aplicable a la naturaleza, operación y mantenimiento del **proyecto**.



MEDIO AMBIENTE

SECRETARÍA DE MEDIO AMBIENTE Y RECURSOS NATURALES



Oficina de Representación en Guerrero Subdelegación de Gestión para la Protección Ambiental y Recursos Naturales Unidad de Gestión Ambiental

Número de bitácora 12/MP-0242/02/23

Clave de proyecto 12GE2023TD018

Número de referencia: 002317

Acapulco de Juárez, Gro., a 09 de octubre del 2023.

Oficio No. ORG-SGPARN-UGA-00525-2023.

16. Con la finalidad de analizar y valorar el cumplimiento de lo manifestado en la **MIA-P** y el presente resolutivo, deberá presentar ante esta Secretaría de Medio Ambiente y Recursos Naturales en el Estado de Guerrero un informe semestral, de los avances conteniendo los términos, alcances y acciones realizadas.
17. Que los fenómenos que originan los desastres son comunes a la geografía de nuestro país, será responsabilidad del promovente, tomar las medidas y acciones de seguridad necesarias para evitar la vulnerabilidad de los habitantes susceptibles de ser afectados por la presencia de fenómenos de origen natural, tal y como ocurrió del 13 al 14 de Septiembre del 2013 con el fenómeno natural hidrometeorológico extremo denominado tormenta tropical Ingrid-Manuel en el océano Pacífico los cuales golpearon simultáneamente al país provocando daños en una amplia extensión del territorio nacional, así como el sismo de magnitud 7.1 ocurrido el 07 de septiembre del 2021, mimos que afectaron principalmente el Estado de Guerrero.

Al **promovente**, no le autoriza el presente resolutivo, realizar las actividades o acciones siguientes:

18. La construcción de obras en las áreas colindantes del predio del proyecto.
19. Cazar, capturar, dañar y/o comercializar con especies de flora y fauna silvestres, presentes en el área del **proyecto** y zonas adyacentes.
20. Derramar los residuos líquidos, tales como aceites, grasas, solventes, sustancias tóxicas, etc., en el suelo y cuerpos de agua Federal. Estos deberán colectarse y caracterizarse, de acuerdo con las Normas Oficiales Mexicanas, **NOM-052-SEMARNAT-2005** y **NOM-053-SEMARNAT-1993**. Estos residuos se colectarán y transportarán fuera del área de las obras, para enviarlos a empresas que los reutilicen, o bien a los lugares que las autoridades competentes determinen para ese fin.
21. Depositar cualquier tipo de residuos al aire libre en la zona del **proyecto** y en zonas aledañas.

ETAPA OPERACIÓN:

Queda prohibido al **promovente**:

22. Dejar fragmentos rocosos o porciones considerables de material susceptible de desplazamiento y deslave hacia terrenos, banquetas, calles aledañas y zonas federales.
23. Realizar la quema de materiales de desecho.
24. Derramar en cualquier sitio lubricantes, grasas, aceites y todo material que pueda dañar o contaminar el área del **proyecto**.
25. Realizar desmontes y despalmes para el desarrollo del **proyecto**.
26. Hacer rectificaciones del trazo originalmente planeado. Al efecto, deberá notificarlo a esta unidad administrativa, quien determinará lo procedente.
27. Transportar el material de extracción sin una lona que cubra la carga, para evitar la dispersión de partículas fugitivas.



MEDIO AMBIENTE

SECRETARÍA DE MEDIO AMBIENTE Y RECURSOS NATURALES



2023
AÑO DE
Francisco
VILLA
EL REFORMADOR DEL NOROCCIDENTE

Oficina de Representación en Guerrero Subdelegación de Gestión para la Protección Ambiental y Recursos Naturales Unidad de Gestión Ambiental

Número de bitácora 12/MP-0242/02/23

Clave de proyecto 12GE2023TD018

Número de referencia: 002317

Acapulco de Juárez, Gro., a 09 de octubre del 2023.

Oficio No. ORG-SGPARN-UGA-00525-2023.

28. Plantar especies introducidas, que pueda poner en peligro el ecosistema nativo propio de la región, solamente podrá plantar especies propias de la zona de influencia del **proyecto** (especies de la región).
29. Se prohíbe infiltrar en el suelo o el subsuelo, cualquier tipo de agua residual que contenga contaminantes orgánicos (sanitarios y/o fecales) o inorgánicos (detergentes, jabones y/o cualquier tipo de fertilizantes o abonos), estas deberán ser canalizadas a la Planta de tratamiento y/o Biodigestor Autolimpiable propuesta para el proyecto, la cual deberá contar con los permisos que correspondan ante la Comisión Nacional del Agua (CNA) en apego a la normatividad de la Ley de Aguas Nacionales y su Reglamento, antes de ejecutar cualquier tipo de extracción, obras, uso, ocupación y actividad sobre bienes nacionales a cargo de CNA, con el objeto de no infringir la Ley de Aguas Nacionales y como consecuencia la Ley General de Bienes Nacionales en sus artículos 149 y 150, así mismo deberá entregar a la SEMARNAT, un informe anual del cumplimiento de los parámetros físico y químicos aplicables, para el destino final del agua tratada, durante toda la etapa de operación del proyecto.

ABANDONO DEL SITIO:

El **promovente**, deberá:

30. Presentar un Programa de Abandono del Sitio para su autorización correspondiente, dicho Programa deberá ser autorizado por esta Secretaría de Medio Ambiente y Recursos Naturales en el Estado de Guerrero, y solicitado dentro de los **seis meses** de antelación al cabo de la vida útil del **proyecto**.

DECIMO.- La presente resolución a favor del **promovente**, es personal. En caso de pretender transferir los derechos y obligaciones contenidos en este documento, de acuerdo con lo establecido en el artículo 49, segundo párrafo del Reglamento de la LGEEPA en Materia de Evaluación de Impacto Ambiental, el **promovente**, y la adquiriente, dicho trámite deberá de ser solicitado por del **promovente** de acuerdo con lo que establece el Artículo 49 segundo párrafo del Reglamento de la Ley General del Equilibrio Ecológico y la Protección al Ambiente en Materia de Evaluación del Impacto Ambiental. Por lo anterior, deberá presentar por escrito a esta Secretaría de Medio Ambiente y Recursos Naturales en el Estado de Guerrero, la aprobación de su solicitud, conforme a lo establecido en el trámite COFEMER con número de homoclave SEMARNAT-04-009.

Es conveniente señalar que la transferencia de los derechos y/u obligaciones de la autorización a la que se refiere el párrafo anterior, se acordará única y exclusivamente, en el caso de que la empresa interesada en desarrollar el **proyecto**, ratifique en nombre propio ante esta Secretaría, la decisión de sujetarse, apegarse y responsabilizarse de los derechos y obligaciones impuestos a el **promovente**.

DECIMO PRIMERO.- El **promovente**, será el único responsable de ejecutar las obras y acciones necesarias para mitigar, restaurar y controlar todos aquellos impactos ambientales adversos, atribuibles a la realización y operación de las obras autorizadas, que no hayan sido identificados, ni considerados en la Manifestación de Impacto Ambiental, modalidad Particular presentada. Por lo tanto, el **promovente**, será el responsable ante la Procuraduría Federal de Protección al Ambiente, en el Estado de Guerrero, de cualquier ilícito, en materia de Impacto Ambiental, en el que incurran las compañías o el personal que se contrate para efectuar la operación del **proyecto**. Por tal motivo, el **promovente**, deberá vigilar que las compañías o el personal que se contrate para construir la infraestructura mencionada en el Término **PRIMERO**, acaten los Términos y las Condicionantes a los cuales queda sujeta la presente autorización.



MEDIO AMBIENTE

SECRETARÍA DE MEDIO AMBIENTE Y RECURSOS NATURALES



2023
Año de
Francisco
VILLA
EL RENOVADOR DEL PUEBLO

Oficina de Representación en Guerrero Subdelegación de Gestión para la Protección Ambiental y Recursos Naturales Unidad de Gestión Ambiental

Número de bitácora 12/MP-0242/02/23

Clave de proyecto 12GE2023TD018

Número de referencia: 002317

Acapulco de Juárez, Gro., a 09 de octubre del 2023.

Oficio No. ORG-SGPARN-UGA-00525-2023.

En caso de que las obras ocasionaran afectaciones que llegasen a alterar el equilibrio ecológico, se ajustarán a lo previsto en el artículo 56 del Reglamento de la Ley General del Equilibrio Ecológico y la Protección al Ambiente en Materia de Evaluación del Impacto Ambiental.

DECIMO SEGUNDO.- La presente no exime a el **promovente**, de las sanciones a las que se haga acreedor en caso de violaciones a la Ley General del Equilibrio Ecológico y la Protección al Ambiente y sus Reglamentos, por la ejecución de las acciones y obras declarados o no en la Manifestación de Impacto Ambiental modalidad Particular.

DECIMO TERCERO.- El **promovente**, deberá dar aviso a la Secretaría del inicio y la conclusión del **proyecto**, conforme a lo establecido en el artículo 49, segundo párrafo, del Reglamento de la Ley General del Equilibrio Ecológico y la Protección al Ambiente en Materia de Evaluación del Impacto Ambiental, para lo cual comunicará por escrito a la Procuraduría Federal de Protección al Ambiente en el Estado de Guerrero, la fecha de inicio de las obras y/o actividades autorizadas, dentro de los **quince días** posteriores a que esto ocurra.

DECIMO CUARTO.- El **promovente**, deberá mantener en el sitio de las obras, copias del expediente de la Manifestación de Impacto Ambiental modalidad Particular, de los planos del **proyecto**, así como de la presente Resolución, para efectos de mostrarlos a la autoridad competente que así lo requiera.

Asimismo, para la autorización de futuras obras del **promovente**, deberá hacer referencia a esta resolución, con el objeto de que se consideren los impactos sinérgicos y/o acumulativos que se pudieran presentar.

DECIMO QUINTO.- El incumplimiento de cualquiera de los Términos resolutivos y/o la modificación del **proyecto** en las condiciones en que fue expresado en la documentación presentada, podrá invalidar la presente resolución, sin perjuicio de la aplicación de las sanciones previstas en la Ley General del Equilibrio Ecológico y la Protección al Ambiente y demás ordenamientos legales que resulten aplicables.

DECIMO SEXTO.- La Secretaría de Medio Ambiente y Recursos Naturales podrá evaluar nuevamente la Manifestación de Impacto Ambiental, modalidad Particular, la información adicional o solicitar mayor información de considerarlo necesario, con el fin de modificar la autorización otorgada, suspenderla, anularla, nulificarla y revocarla, si estuviera en riesgo el equilibrio Ecológico o se produjeran afectaciones negativas imprevistas en el ambiente, de acuerdo con las atribuciones que le confiere el Artículo 39, Fracción IX, del Reglamento Interior de la Secretaría de Medio Ambiente y Recursos Naturales.

DECIMO SEPTIMO.- La Secretaría de Medio Ambiente y Recursos Naturales, a través de la Procuraduría Federal de Protección al Ambiente, vigilará el cumplimiento de los Términos establecidos en el presente instrumento, así como los ordenamientos aplicables en materia de Impacto Ambiental. Para ello ejercitará, entre otras, las facultades que le confieren los Artículos 55, 59 y 61 del Reglamento de la Ley General del Equilibrio Ecológico y la Protección al Ambiente en materia de Evaluación del Impacto Ambiental.

DECIMO OCTAVO.- La Secretaría de Medio Ambiente y Recursos Naturales en el Estado de Guerrero, notificará la presente resolución al **promovente**, por alguno de los medios previstos en los artículos 35, 36, 38, 39 y demás relativos de la Ley Federal de Procedimiento Administrativo y 167 Bis de la Ley General del Equilibrio Ecológico y la Protección al Ambiente.

DECIMO NOVENO.- Serán nulos de pleno derecho los actos que se efectúen en contravención a lo dispuesto en la presente Resolución.



MEDIO AMBIENTE

SECRETARÍA DE MEDIO AMBIENTE Y RECURSOS NATURALES



2023
AÑO DE
Francisco
VILLA
EL REVOLUCIONARIO DEL NOROCCIDENTE

Oficina de Representación en Guerrero Subdelegación de Gestión para la Protección Ambiental y Recursos Naturales Unidad de Gestión Ambiental

Número de bitácora 12/MP-0242/02/23

Clave de proyecto 12GE2023TD018

Número de referencia: 002317

Acapulco de Juárez, Gro., a 09 de octubre del 2023.

Oficio No. ORG-SGPARN-UGA-00525-2023.

VIGESIMO.- Se informa que la presente resolución emitida con motivo de la aplicación de la Ley General del Equilibrio Ecológico y la Protección al Ambiente, el Reglamento de Evaluación del Impacto Ambiental y las demás disposiciones previstas en los instrumentos legales y reglamentarios aplicables, podrá ser impugnada mediante el recurso de revisión, dentro de los quince días hábiles siguientes a la fecha de su notificación, dicha impugnación deberá ser presentada ante esta Secretaría de Medio Ambiente y Recursos Naturales en el Estado de Guerrero, conforme a lo establecido en los artículos **176** de la Ley General del Equilibrio Ecológico y la Protección al Ambiente y 3 fracción XV de la Ley Federal de Procedimiento Administrativo.

Atentamente

ING. ARMANDO SÁNCHEZ GÓMEZ.

"Con fundamento en lo dispuesto en el artículo séptimo transitorio del Reglamento Interior de la Secretaría de Medio Ambiente y Recursos Naturales, en suplencia, por ausencia definitiva del Titular de la Oficina de Representación de la SEMARNAT en el Estado de Guerrero, previa designación, firma el Ingeniero Armando Sánchez Gómez, Subdelegado de Gestión para la Protección Ambiental y Recursos Naturales".

"Por una cultura ecológica y el uso eficiente del papel, las copias de conocimiento de este asunto se remiten por vía electrónica"

C.c.p.-

MTRO. ALEJANDRO PEREZ HERNANDEZ.- Director General de Impacto y Riesgo Ambiental de la SEMARNAT.- Para su conocimiento.- México, D.F.
BIOL. OMAR EDUARDO MAGALLANES TELUMBRE.- Encargado del Despacho de la Oficina de Representación de la Procuraduría Federal de Protección Ambiental de la PROFEPA en el Estado de Guerrero.- omar.magallanes@profepa.gob.mx.- Para su conocimiento.- Edificio.
LIC. OSCAR BERNABE GÓMEZ.- Jefe de la Unidad Jurídica de la SEMARNAT en el Estado de Guerrero.- oscar.bernabe@guerrero.semarnat.gob.mx.- Para su conocimiento.- Presente.
ING. MANUEL DE JESUS SOLIS MENDEZ.- Jefe de la Unidad de Gestión Ambiental de la SEMARNAT en el Estado de Guerrero.- manuel.solis@guerrero.semarnat.gob.mx.- Para su conocimiento.- Presente.
Expediente.- bitácora 12/MP-0242/02/23 y clave de proyecto 12GE2023TD018.

*ASG/MDJSM/LMV.