



**OFICINA DE REPRESENTACION EN EL ESTADO DE PUEBLA**

**Bitácora:** 21/AQ-0199/08/23

**Oficio N°** ORP/SGPARN/5328/2023

**Asunto:** Autorización de Aprovechamiento de Recursos Forestales Maderables en Terrenos Forestales o Preferentemente Forestales. Modalidad A: En predios particulares

Puebla, Puebla, a 06 de diciembre de 2023

**MARÍA DEL CARMEN KOPPEL RIZO**  
**TITULAR DEL APROVECHAMIENTO**

Con fundamento en lo dispuesto por los artículos 16, 18, 20, 26 y 32 Bis fracciones I, III, XXXIX de la Ley Orgánica de la Administración Pública Federal; 1, 5, 6, 9, 10 fracciones XXVI, XXXII, 14 fracciones XIII y XVI, 42 fracción I, 50 fracción I, 54, 55, 58, 59, 62, 63, 64, 65, 66, 67, 69 fracción II, 70, 72, 73, 74, 76, 91 y 163 de la Ley General de Desarrollo Forestal Sustentable; 1, 38, 39, 40, 41, 42, 43, 44, 50, 53, 54, 55 y 77, del Reglamento de la Ley General de Desarrollo Forestal Sustentable publicado en el Diario Oficial de la Federación el 09 de diciembre de 2020; 35 fracción X inciso d, del Reglamento Interior de la Secretaría de Medio Ambiente y Recursos Naturales, publicado en el Diario Oficial de la Federación el 27 de julio de 2022; así como a su solicitud de aprovechamiento forestal recibida en esta Secretaría de fecha 18 de Agosto de 2023, al dictamen jurídico positivo No. UAJ21/328/2023 de fecha 07 de Noviembre de 2023 emitido por la Unidad de Asuntos Jurídicos, al dictamen técnico positivo No. S/N de fecha 06 de Diciembre de 2023, y considerando la opinión positivo del Consejo Estatal Forestal No. S/N de fecha 04 de Septiembre de 2023, esta Oficina de Representación autoriza, el aprovechamiento de recursos forestales maderables y no maderables, así como la ejecución del Programa de Manejo Forestal, en los términos que a continuación se indican:

**1. DATOS DEL PREDIO O CONJUNTO DE PREDIOS:**

Nombre del predio	Municipio	Estado	Titular
Resto de la fracción cuatro de terreno de labor y monte correspondiente a la Ex hacienda de Atlamaxac y Rancho anexo de Michac	Chignahuapan	Puebla	María del Carmen Koppel Rizo

**Ubicación geográfica**

Datum: WGS84

Nombre del predio: Resto de la fracción cuatro de terreno de labor y monte correspondiente a la Ex hacienda de Atlamaxac y Rancho anexo de Michac

Vértice	Longitud Oeste / X (m)	Latitud Norte / Y (m)
1	601837.26	2178403.62
2	601789.45	2178319.81
3	601772.05	2178311.05
4	601749.81	2178271.49
5	601717.88	2178194.95
6	601695.99	2178170.59
7	601537.38	2178310.92





**MEDIO AMBIENTE**

SECRETARÍA DE MEDIO AMBIENTE Y RECURSOS NATURALES



**2023**  
**Francisco**  
**VILLA**

GOBIERNO DEL ESTADO DE PUEBLA

**OFICINA DE REPRESENTACION EN EL ESTADO DE PUEBLA**

**Bitácora:** 21/AQ-0199/08/23

**Oficio N°** ORP/SGPARN/5328/2023

**Asunto:** Autorización de Aprovechamiento de Recursos Forestales Maderables en Terrenos Forestales o Preferentemente Forestales. Modalidad A: En predios particulares

Puebla, Puebla, a 06 de diciembre de 2023

8	601445.17	2178368.9
9	601430.97	2178381.57
10	601404.08	2178399.82
11	601363.99	2178427.53
12	601350.07	2178434.07
13	601328.62	2178451.23
14	601302.76	2178469.05
15	601286.1	2178478.55
16	601246.07	2178499.12
17	601219.92	2178528.73
18	601175.16	2178554.29
19	601134.23	2178583.74
20	601119.2	2178592.97
21	601099.11	2178609.87
22	601077.2	2178611.57
23	601043.17	2178642.33
24	601028.14	2178651.17
25	600994.86	2178676.01
26	600961.74	2178694.87
27	600909.39	2178731.85
28	600901.37	2178741.16
29	600913.8	2178764.16
30	600929.37	2178791.05
31	600943.5	2178819.99
32	600958.4	2178854.1
33	600967	2178876.94
34	600967.93	2178914.97
35	600986.62	2178949.29
36	601012.62	2178977.01
37	601042.27	2179016.36
38	601052.44	2179025.14
39	601079.54	2179063.54
40	601109.66	2179106.03
41	601115.22	2179111.24
42	601126.06	2179133.67



Avenida 15 de mayo No. 2929 A, Colonia Las Hadas Mundial 86, Código Postal 72070, Puebla, Puebla  
Tels: (222) 2299501; [www.gob.mx/semarnat](http://www.gob.mx/semarnat)

2 de 9



**OFICINA DE REPRESENTACION EN EL ESTADO DE PUEBLA**

Bitácora: 21/AQ-0199/08/23

Oficio N° ORP/SGPARN/5328/2023

**Asunto:** Autorización de Aprovechamiento de Recursos Forestales Maderables en Terrenos Forestales o Preferentemente Forestales. Modalidad A: En predios particulares

Puebla, Puebla, a 06 de diciembre de 2023

43	601137.26	2179161.26
44	601145.68	2179210.14
45	601171.2	2179257.5
46	601186.75	2179289.22
47	601230.15	2179335.37
48	601255.63	2179378.59
49	601286.68	2179417.66
50	601311.19	2179432.38
51	601332.67	2179447.91
52	601355.78	2179459.81
53	601381.93	2179463.34
54	601426.2	2179493.56
55	601467.39	2179521.06
56	601481.81	2179537.42
57	601499.64	2179540.03
58	601547.31	2179548.13
59	601572.35	2179559.18
60	601594.26	2179570.64
61	601637.32	2179607.73
62	601659.14	2179611.8
63	601686.79	2179653.36
64	601706.22	2179671.38
65	601730.73	2179653.81
66	601739.95	2179645.88
67	601787.78	2179591.36
68	601859.05	2179531.48
69	601901.88	2179495.31
70	602001.38	2179411.23
71	602053.96	2179363.67
72	602117.94	2179301.46
73	602220.68	2179213.48
74	602278.31	2179168.86
75	602264.38	2179145.72
76	602245.71	2179110.79
77	602200.87	2179034.07




m





# MEDIO AMBIENTE

SECRETARÍA DE MEDIO AMBIENTE Y RECURSOS NATURALES



## OFICINA DE REPRESENTACION EN EL ESTADO DE PUEBLA

Bitácora: 21/AQ-0199/08/23

Oficio N° ORP/SGPARN/5328/2023

**Asunto:** Autorización de Aprovechamiento de Recursos Forestales Maderables en Terrenos Forestales o Preferentemente Forestales. Modalidad A: En predios particulares

Puebla, Puebla, a 06 de diciembre de 2023

78	602181.14	2179002.17
79	602147.27	2178950.78
80	602100.49	2178869.01
81	602036.87	2178760.38
82	602007.85	2178714.54
83	601968.88	2178637.5
84	601915.35	2178546.19
85	601912.54	2178541.41
86	601910.95	2178538.28
87	601908.15	2178532.71
88	601842.46	2178414.49

### 2. TURNO, CICLO DE CORTA, SISTEMA SILVÍCOLA Y VIGENCIA:

Nombre del predio	Turno (años)	Ciclo de corta (años)	Sistema silvícola	Método o sistema de manejo	Vigencia de la presente autorización al:
Resto de la fracción cuatro de terreno de labor y monte correspondiente a la Ex hacienda de Atlamaxac y Rancho anexo de Michac	0	10	Irregular	Método Mexicano de Ordenación de Bosques Irregulares (MMOBI)	05/12/33

### 3. SUPERFICIES, VOLÚMENES, ESPECIES Y ANUALIDADES:

Nombre del predio	Superficie total (ha)	Superficie forestal (ha)	Superficie a aprovechar (ha)
Resto de la fracción cuatro de terreno de labor y monte correspondiente a la Ex hacienda de Atlamaxac y Rancho anexo de Michac	111.5736	97.3	87.79


Nombre del predio	Superficie a intervenir (hectáreas)	Volumen (metros cúbicos)
Resto de la fracción cuatro de terreno de labor y monte correspondiente a la Ex hacienda de Atlamaxac y Rancho anexo de Michac	87.79 ( ochenta y siete punto setenta y nueve )	7005.43 ( siete mil cinco punto cuarenta y tres )





# MEDIO AMBIENTE

SECRETARÍA DE MEDIO AMBIENTE Y RECURSOS NATURALES



## OFICINA DE REPRESENTACION EN EL ESTADO DE PUEBLA

Bitácora: 21/AQ-0199/08/23

Oficio N° ORP/SGPARN/5328/2023

**Asunto:** Autorización de Aprovechamiento de Recursos Forestales Maderables en Terrenos Forestales o Preferentemente Forestales. Modalidad A: En predios particulares

Puebla, Puebla, a 06 de diciembre de 2023

Nombre del predio: Resto de la fracción cuatro de terreno de labor y monte correspondiente a la Ex hacienda de Atlamaxac y Rancho anexo de Michac

Anualidad	Día-Mes-Año	Especie	Superficie (ha)	Volumen (m³)	Unidad de medida
1	06/12/23 - 05/12/24	Abies religiosa	11.02	347.17	Metros cúbicos v.t.a.
1	06/12/23 - 05/12/24	Arbutus xalapensis	11.02	42.3	Metros cúbicos v.t.a.
1	06/12/23 - 05/12/24	Pinus ayacahuite	11.02	157.21	Metros cúbicos v.t.a.
1	06/12/23 - 05/12/24	Pinus patula	11.02	143.18	Metros cúbicos v.t.a.
1	06/12/23 - 05/12/24	Quercus laurina	11.02	133.28	Metros cúbicos v.t.a.
1	06/12/23 - 05/12/24	Quercus rugosa	11.02	37.57	Metros cúbicos v.t.a.
1	06/12/23 - 05/12/24	Salix paradoxa H, B, K.	11.02	.86	Metros cúbicos v.t.a.
2	06/12/24 - 05/12/25	Abies religiosa	7.41	358.68	Metros cúbicos v.t.a.
2	06/12/24 - 05/12/25	Arbutus xalapensis	7.41	41.28	Metros cúbicos v.t.a.
2	06/12/24 - 05/12/25	Pinus ayacahuite	7.41	45.15	Metros cúbicos v.t.a.
2	06/12/24 - 05/12/25	Pinus patula	7.41	125.03	Metros cúbicos v.t.a.
2	06/12/24 - 05/12/25	Quercus laurina	7.41	100.59	Metros cúbicos v.t.a.
2	06/12/24 - 05/12/25	Quercus rugosa	7.41	2.34	Metros cúbicos v.t.a.
2	06/12/24 - 05/12/25	Salix paradoxa H, B, K.	7.41	1.53	Metros cúbicos v.t.a.
3	06/12/25 - 05/12/26	Abies religiosa	9.04	362.76	Metros cúbicos v.t.a.
3	06/12/25 - 05/12/26	Alnus acuminata (arguta)	9.04	14.88	Metros cúbicos v.t.a.
3	06/12/25 - 05/12/26	Arbutus xalapensis	9.04	24.53	Metros cúbicos v.t.a.
3	06/12/25 - 05/12/26	Pinus ayacahuite	9.04	48.81	Metros cúbicos v.t.a.
3	06/12/25 - 05/12/26	Pinus patula	9.04	130.59	Metros cúbicos v.t.a.
3	06/12/25 - 05/12/26	Pinus rudis	9.04	2.6	Metros cúbicos v.t.a.
3	06/12/25 - 05/12/26	Quercus laurina	9.04	79.06	Metros cúbicos v.t.a.
3	06/12/25 - 05/12/26	Quercus rugosa	9.04	27.11	Metros cúbicos v.t.a.
3	06/12/25 - 05/12/26	Salix paradoxa H, B, K.	9.04	1.84	Metros cúbicos v.t.a.
4	06/12/26 - 05/12/27	Abies religiosa	8.33	309.87	Metros cúbicos v.t.a.
4	06/12/26 - 05/12/27	Alnus acuminata (arguta)	8.33	7.18	Metros cúbicos v.t.a.
4	06/12/26 - 05/12/27	Arbutus xalapensis	8.33	14.66	Metros cúbicos v.t.a.
4	06/12/26 - 05/12/27	Pinus ayacahuite	8.33	80.89	Metros cúbicos v.t.a.
4	06/12/26 - 05/12/27	Pinus patula	8.33	137.92	Metros cúbicos v.t.a.
4	06/12/26 - 05/12/27	Pinus pseudostrobus	8.33	1.9	Metros cúbicos v.t.a.
4	06/12/26 - 05/12/27	Quercus laurina	8.33	94.53	Metros cúbicos v.t.a.



Avenida 15 de mayo No. 2929 A, Colonia Las Hadas Mundial 86, Código Postal 72070, Puebla, Puebla  
Tels: (222) 2299501; [www.gob.mx/semarnat](http://www.gob.mx/semarnat)



## OFICINA DE REPRESENTACION EN EL ESTADO DE PUEBLA

Bitácora: 21/AQ-0199/08/23

Oficio N° ORP/SGPARN/5328/2023

**Asunto:** Autorización de Aprovechamiento de Recursos Forestales Maderables en Terrenos Forestales o Preferentemente Forestales. Modalidad A: En predios particulares

Puebla, Puebla, a 06 de diciembre de 2023

4	06/12/26 - 05/12/27	Quercus rugosa	8.33	25.25	Metros cúbicos v.t.a.
4	06/12/26 - 05/12/27	Salix paradoxa H, B, K.	8.33	5.19	Metros cúbicos v.t.a.
5	06/12/27 - 05/12/28	Abies religiosa	7.88	267.77	Metros cúbicos v.t.a.
5	06/12/27 - 05/12/28	Alnus acuminata (arguta)	7.88	1.48	Metros cúbicos v.t.a.
5	06/12/27 - 05/12/28	Arbutus xalapensis	7.88	27.73	Metros cúbicos v.t.a.
5	06/12/27 - 05/12/28	Pinus ayacahuite	7.88	89.55	Metros cúbicos v.t.a.
5	06/12/27 - 05/12/28	Pinus patula	7.88	161.18	Metros cúbicos v.t.a.
5	06/12/27 - 05/12/28	Pinus teocote	7.88	2.57	Metros cúbicos v.t.a.
5	06/12/27 - 05/12/28	Quercus laurina	7.88	106.03	Metros cúbicos v.t.a.
5	06/12/27 - 05/12/28	Quercus rugosa	7.88	36.19	Metros cúbicos v.t.a.
5	06/12/27 - 05/12/28	Salix paradoxa H, B, K.	7.88	1.51	Metros cúbicos v.t.a.
6	06/12/28 - 05/12/29	Abies religiosa	7.5	422.15	Metros cúbicos v.t.a.
6	06/12/28 - 05/12/29	Alnus acuminata (arguta)	7.5	4.3	Metros cúbicos v.t.a.
6	06/12/28 - 05/12/29	Arbutus xalapensis	7.5	17.68	Metros cúbicos v.t.a.
6	06/12/28 - 05/12/29	Pinus ayacahuite	7.5	32.89	Metros cúbicos v.t.a.
6	06/12/28 - 05/12/29	Pinus patula	7.5	51.97	Metros cúbicos v.t.a.
6	06/12/28 - 05/12/29	Pinus rudis	7.5	10.45	Metros cúbicos v.t.a.
6	06/12/28 - 05/12/29	Quercus laurina	7.5	128.63	Metros cúbicos v.t.a.
6	06/12/28 - 05/12/29	Quercus rugosa	7.5	17.69	Metros cúbicos v.t.a.
6	06/12/28 - 05/12/29	Salix paradoxa H, B, K.	7.5	1.88	Metros cúbicos v.t.a.
7	06/12/29 - 05/12/30	Abies religiosa	8.4	383.76	Metros cúbicos v.t.a.
7	06/12/29 - 05/12/30	Alnus acuminata (arguta)	8.4	.33	Metros cúbicos v.t.a.
7	06/12/29 - 05/12/30	Arbutus xalapensis	8.4	11.24	Metros cúbicos v.t.a.
7	06/12/29 - 05/12/30	Pinus ayacahuite	8.4	39.54	Metros cúbicos v.t.a.
7	06/12/29 - 05/12/30	Pinus patula	8.4	105.17	Metros cúbicos v.t.a.
7	06/12/29 - 05/12/30	Pinus rudis	8.4	3.58	Metros cúbicos v.t.a.
7	06/12/29 - 05/12/30	Prunus capuli	8.4	.56	Metros cúbicos v.t.a.
7	06/12/29 - 05/12/30	Quercus laurina	8.4	122.58	Metros cúbicos v.t.a.
7	06/12/29 - 05/12/30	Quercus rugosa	8.4	3.81	Metros cúbicos v.t.a.
7	06/12/29 - 05/12/30	Salix paradoxa H, B, K.	8.4	4.03	Metros cúbicos v.t.a.
8	06/12/30 - 05/12/31	Abies religiosa	8.68	321.29	Metros cúbicos v.t.a.
8	06/12/30 - 05/12/31	Alnus acuminata (arguta)	8.68	1.96	Metros cúbicos v.t.a.
8	06/12/30 - 05/12/31	Arbutus xalapensis	8.68	31.31	Metros cúbicos v.t.a.
8	06/12/30 - 05/12/31	Pinus ayacahuite	8.68	90.72	Metros cúbicos v.t.a.
8	06/12/30 - 05/12/31	Pinus patula	8.68	69.33	Metros cúbicos v.t.a.





**OFICINA DE REPRESENTACION EN EL ESTADO DE PUEBLA**

Bitácora: 21/AQ-0199/08/23

Oficio N° ORP/SGPARN/5328/2023

**Asunto:** Autorización de Aprovechamiento de Recursos Forestales Maderables en Terrenos Forestales o Preferentemente Forestales. Modalidad A: En predios particulares

Puebla, Puebla, a 06 de diciembre de 2023

8	06/12/30 - 05/12/31	Pinus pseudostrobus	8.68	2.44	Metros cúbicos v.t.a.
8	06/12/30 - 05/12/31	Pinus rudis	8.68	8.6	Metros cúbicos v.t.a.
8	06/12/30 - 05/12/31	Prunus capuli	8.68	1.72	Metros cúbicos v.t.a.
8	06/12/30 - 05/12/31	Quercus laurina	8.68	148.4	Metros cúbicos v.t.a.
8	06/12/30 - 05/12/31	Quercus rugosa	8.68	13.33	Metros cúbicos v.t.a.
8	06/12/30 - 05/12/31	Salix paradoxa H, B, K.	8.68	1.8	Metros cúbicos v.t.a.
9	06/12/31 - 05/12/32	Abies religiosa	9.93	260.48	Metros cúbicos v.t.a.
9	06/12/31 - 05/12/32	Alnus acuminata (arguta)	9.93	3.55	Metros cúbicos v.t.a.
9	06/12/31 - 05/12/32	Arbutus xalapensis	9.93	35.23	Metros cúbicos v.t.a.
9	06/12/31 - 05/12/32	Pinus ayacahuite	9.93	29.43	Metros cúbicos v.t.a.
9	06/12/31 - 05/12/32	Pinus patula	9.93	123.44	Metros cúbicos v.t.a.
9	06/12/31 - 05/12/32	Pinus rudis	9.93	4.68	Metros cúbicos v.t.a.
9	06/12/31 - 05/12/32	Pinus teocote	9.93	8.39	Metros cúbicos v.t.a.
9	06/12/31 - 05/12/32	Prunus capuli	9.93	.28	Metros cúbicos v.t.a.
9	06/12/31 - 05/12/32	Quercus laurina	9.93	172.96	Metros cúbicos v.t.a.
9	06/12/31 - 05/12/32	Quercus rugosa	9.93	37.02	Metros cúbicos v.t.a.
10	06/12/32 - 05/12/33	Abies religiosa	9.6	401.08	Metros cúbicos v.t.a.
10	06/12/32 - 05/12/33	Arbutus xalapensis	9.6	64.98	Metros cúbicos v.t.a.
10	06/12/32 - 05/12/33	Pinus ayacahuite	9.6	16.6	Metros cúbicos v.t.a.
10	06/12/32 - 05/12/33	Pinus patula	9.6	13.32	Metros cúbicos v.t.a.
10	06/12/32 - 05/12/33	Pinus rudis	9.6	25.77	Metros cúbicos v.t.a.
10	06/12/32 - 05/12/33	Pinus teocote	9.6	1.13	Metros cúbicos v.t.a.
10	06/12/32 - 05/12/33	Quercus laurina	9.6	145.15	Metros cúbicos v.t.a.
10	06/12/32 - 05/12/33	Quercus rugosa	9.6	4.14	Metros cúbicos v.t.a.
10	06/12/32 - 05/12/33	Salix paradoxa H, B, K.	9.6	4.91	Metros cúbicos v.t.a.

4. El responsable de la ejecución técnica del programa de manejo forestal será: ING. MANUEL MORALES MARTINEZ, inscrito en el Registro Forestal Nacional en el Libro PUE, Tipo UI, Volumen 1, Número 18, y será responsable solidario con el titular del aprovechamiento, conforme a lo dispuesto por el artículo 101 de la Ley General de Desarrollo Forestal Sustentable publicada en el Diario Oficial de la Federación el 05 de junio de 2018.

5. La señalización de los árboles en pie a derribar deberá hacerse en la base del tocón conforme a lo que se indica a continuación:

Medio de marcado/identificación	Monograma/color
MARTILLO	742MM





## OFICINA DE REPRESENTACION EN EL ESTADO DE PUEBLA

Bitácora: 21/AQ-0199/08/23

Oficio N° ORP/SGPARN/5328/2023

**Asunto:** Autorización de Aprovechamiento de Recursos Forestales Maderables en Terrenos Forestales o Preferentemente Forestales. Modalidad A: En predios particulares

Puebla, Puebla, a 06 de diciembre de 2023

6. Conforme al artículo 99 fracción I inciso a) del Reglamento de la Ley General de Desarrollo Forestal Sustentable publicado en el Diario Oficial de la Federación el 09 de diciembre de 2020, se asigna(n) el o los siguientes códigos de identificación, que deberá(n) indicarse en la documentación que utilice para acreditar la legal procedencia de las materias primas forestales maderables que se obtengan del aprovechamiento:

Nombre del predio	Código de identificación
Resto de la fracción cuatro de terreno de labor y monte correspondiente a la Ex hacienda de Atlamaxac y Rancho anexo de Michac	D-21-053-ATL-004/23


7. Además de las restricciones de protección ecológica previstas en el programa de manejo forestal, se deberán cumplir en lo conducente, los criterios y especificaciones técnicas establecidas en las Normas Oficiales Mexicanas NOM-059-SEMARNAT-2010; NOM-060-SEMARNAT-1994; NOM-061-SEMARNAT-1994 y NOM-015-SEMARNAT/SAGARPA-2007.
8. La movilización de las materias primas resultantes del aprovechamiento deberá hacerla en apego a lo establecido en los artículos 91 de la Ley General de Desarrollo Forestal Sustentable; 99 y 104 Reglamento de la Ley General de Desarrollo Forestal Sustentable publicado en el Diario Oficial de la Federación el 09 de diciembre de 2020.
9. Los trámites de solicitud de remisiones forestales para el transporte de materias primas forestales que se obtengan del aprovechamiento forestal autorizado, deberá realizarlos ante la Oficina de Representación de esta Secretaría en el estado de Puebla, órgano que cuenta con las atribuciones establecidas para tal efecto en el artículo 35 fracción XVII del Reglamento Interior de la Secretaría de Medio Ambiente y Recursos Naturales, publicado en el Diario Oficial de la Federación el 27 de julio de 2022.
10. De conformidad con los artículos 50 fracción XIII de la Ley General de Desarrollo Forestal Sustentable publicada en el Diario Oficial de la Federación el 5 de junio de 2018 y 56 del Reglamento publicado en el Diario Oficial de la Federación el 09 de diciembre de 2020, deberá presentar anualmente un informe que señale las distintas actividades en la ejecución, desarrollo y cumplimiento del Programa de Manejo Forestal. El informe anual deberá contener la información de enero a diciembre y presentarse dentro del primer bimestre siguiente del año que se informe, de acuerdo a lo previsto en el artículo 58 de dicho Reglamento.
11. En el informe anual respectivo, deberá agregar en plano georreferenciado o imagen simple sin distorsión la poligonal del predio sobre una imagen satelital más actualizada, al momento de la presentación del informe, así como el plano georreferenciado de la ubicación real de las áreas intervenidas por tratamiento silvícola comparado con lo previsto en el plano de plan de cortas.





**MEDIO AMBIENTE**

SECRETARÍA DE MEDIO AMBIENTE Y RECURSOS NATURALES



**OFICINA DE REPRESENTACION EN EL ESTADO DE PUEBLA**

**Bitácora:** 21/AQ-0199/08/23

**Oficio N°** ORP/SGPARN/5328/2023

**Asunto:** Autorización de Aprovechamiento de Recursos Forestales Maderables en Terrenos Forestales o Preferentemente Forestales. Modalidad A: En predios particulares

Puebla, Puebla, a 06 de diciembre de 2023

12. La presente autorización podrá ser suspendida, extinguida, anulada o revocada por cualquiera de los supuestos contemplados en los artículos 63, 64 y 65 de la Ley General de Desarrollo Forestal Sustentable publicada en el Diario Oficial de la Federación el 5 de junio de 2018. Asimismo, podrá declararse su caducidad cuando no se ejerza durante el término de su vigencia, conforme a lo dispuesto por los artículos 62 y 66 de dicho ordenamiento legal.
13. De conformidad con lo establecido en el artículo 5° de la Ley General de Desarrollo Forestal Sustentable: *"La propiedad de los recursos forestales comprendidos dentro del territorio nacional corresponde a los ejidos, las comunidades, pueblos y comunidades indígenas, personas físicas o morales, la Federación, las Entidades Federativas, Municipios y Demarcaciones Territoriales de la Ciudad de México que sean propietarios de los terrenos donde aquéllos se ubiquen. Los procedimientos establecidos por esta Ley no alterarán el régimen de propiedad de dichos terrenos."*

Sin otro particular, aprovecho la ocasión para enviarle un cordial saludo.

**ATENTAMENTE**

**SUBDELEGADO DE ADMINISTRACIÓN E INNOVACIÓN**

**MTRO. FERNANDO SILVA TRISTE**

ESTADOS UNIDOS MEXICANOS  
SECRETARÍA DE MEDIO AMBIENTE  
Y RECURSOS NATURALES  
DELEGACIÓN FEDERAL  
ESTADO DE PUEBLA  
SEMARNAT

"CON FUNDAMENTO EN LOS ARTÍCULOS 6, FRACCIÓN XVI; 32, 33, 34, 35 Y 81 DEL REGLAMENTO INTERIOR DE LA SECRETARÍA DE MEDIO AMBIENTE Y RECURSOS NATURALES, EN SUPLENCIA POR AUSENCIA DEFINITIVA DEL TITULAR DE LA OFICINA DE REPRESENTACIÓN DE LA SEMARNAT EN EL ESTADO DE PUEBLA, PREVIA DESIGNACIÓN, FIRMA EL C. FERNANDO SILVA TRISTE, SUBDELEGADO DE ADMINISTRACIÓN E INNOVACIÓN."

"Por un uso responsable del papel, las copias de conocimiento de este asunto son remitidas vía electrónica".

C.c.e.p. EXP:212/23P

L'MCCP/I'MMJ/I'LMY



