



OFICINA DE REPRESENTACIÓN EN EL ESTADO DE CHIHUAHUA

Bitácora: 08/C9-1103/05/25

Oficio N° UARRN.FO.08-2025/110

Asunto: Autorización de Aprovechamiento de Recursos Forestales Maderables en Terrenos Forestales o Preferentemente Forestales. Modalidad C. En Ejidos y Comunidades Agrarias

Chihuahua, Chihuahua, a 12 de septiembre de 2025

EJIDO RANCHO EL YEPOSO

Con fundamento en lo dispuesto por los artículos 16, 18, 20, 26 y 32 Bis fracciones I, III, XXXIX de la Ley Orgánica de la Administración Pública Federal; 1, 5, 6, 9, 10 fracciones XXVI, XXXII, 14 fracciones XIII y XVI, 42 fracción I, 50 fracción I, 54, 55, 58, 59, 62, 63, 64, 65, 66, 67, 69 fracción II, 70, 72, 73, 74, 76, 91 y 163 de la Ley General de Desarrollo Forestal Sustentable; 1, 38, 39, 40, 41, 42, 43, 44, 50, 53, 54, 55 y 77, del Reglamento de la Ley General de Desarrollo Forestal Sustentable publicado en el Diario Oficial de la Federación el 09 de diciembre de 2020; 35 fracción X inciso d, del Reglamento Interior de la Secretaría de Medio Ambiente y Recursos Naturales, publicado en el Diario Oficial de la Federación el 14 de marzo de 2025; así como a su solicitud de aprovechamiento forestal recibida en esta Secretaría de fecha 30 de Mayo de 2025, al dictamen jurídico positiva No. 105 de fecha 08 de Septiembre de 2025 emitido por la Unidad de Asuntos Jurídicos, al dictamen técnico positivo No. S/N de fecha 12 de Septiembre de 2025, y considerando la opinión positiva del Consejo Estatal Forestal No. de fecha 25 de Junio de 2025, esta Oficina de Representación autoriza, el aprovechamiento de recursos forestales maderables, así como la ejecución del Programa de Manejo Forestal, en los términos que a continuación se indican:

1. DATOS DEL PREDIO O CONJUNTO DE PREDIOS:


Nombre del predio	Municipio	Estado	Titular
EJIDO RANCHO EL YEPOSO	Bocoyna	Chihuahua	C. PRESIDENTE DEL COMISARIADO EJIDAL


Ubicación geográfica

Nombre del predio:

Vértice	Longitud Oeste / X (m)	Latitud Norte / Y (m)
1	107° 53' 53.49"	27° 52' 14.99"
2	107° 53' 53.4"	27° 52' 14.9"
3	107° 52' 47.17"	27° 51' 16.27"
4	107° 52' 29.4"	27° 51' .52"
5	107° 48' 54.04"	27° 51' 24.31"
6	107° 48' 36.64"	27° 50' 55.01"
7	107° 48' 51.71"	27° 50' 53.11"
8	107° 48' 56.33"	27° 50' 52.53"
9	107° 49' 43.68"	27° 50' 46.56"
10	107° 49' 12.8"	27° 48' 39.15"
11	107° 53' 45.23"	27° 47' 58.23"
12	107° 54' 51.74"	27° 49' 41.22"

*ANS MAR 20/0000 AVILA
08/17/09/25*





OFICINA DE REPRESENTACIÓN EN EL ESTADO DE CHIHUAHUA

Bitácora: 08/C9-1103/05/25

Oficio N° UARRN.FO.08-2025/110

Asunto: Autorización de Aprovechamiento de Recursos Forestales Maderables en Terrenos Forestales o Preferentemente Forestales. Modalidad C. En Ejidos y Comunidades Agrarias

Chihuahua, Chihuahua, a 12 de septiembre de 2025

2. TURNO, CICLO DE CORTA, SISTEMA SILVÍCOLA Y VIGENCIA:

Nombre del predio	Turno (años)	Ciclo de corta (años)	Sistema silvícola	Método o sistema de manejo	Vigencia de la presente autorización al:
EJIDO RANCHO EL YEPOSO	80	10	Irregular	Método Mexicano de Ordenación de Bosques Irregulares (MMOBI)	31/12/34

3. SUPERFICIES, VOLÚMENES, ESPECIES Y ANUALIDADES:

Nombre del predio	Superficie total (ha)	Superficie forestal (ha)	Superficie a aprovechar (ha)
EJIDO RANCHO EL YEPOSO	4786.1	4650.14	1963.1

Nombre del predio	Superficie a intervenir (hectáreas)	Volumen (metros cúbicos)
EJIDO RANCHO EL YEPOSO	1963.1 (mil novecientos sesenta y tres punto uno)	36281 (treinta y seis mil doscientos ochenta y uno)

Nombre del predio: EJIDO RANCHO EL YEPOSO

Anualidad	Día-Mes-Año	Especie	Superficie (ha)	Volumen (m³)	Unidad de medida
1	12/09/25 - 31/12/25	Juniperus sp.	177.6	54	Metros cúbicos v.t.a.
1	12/09/25 - 31/12/25	Pinus spp.	177.6	3177	Metros cúbicos v.t.a.
1	12/09/25 - 31/12/25	Quercus spp.	177.6	214	Metros cúbicos v.t.a.
2	01/01/26 - 31/12/26	Juniperus sp.	162.3	28	Metros cúbicos v.t.a.
2	01/01/26 - 31/12/26	Pinus spp.	162.3	3053	Metros cúbicos v.t.a.
2	01/01/26 - 31/12/26	Quercus spp.	162.3	197	Metros cúbicos v.t.a.
3	01/01/27 - 31/12/27	Juniperus sp.	218	57	Metros cúbicos v.t.a.
3	01/01/27 - 31/12/27	Pinus spp.	218	3188	Metros cúbicos v.t.a.
3	01/01/27 - 31/12/27	Quercus spp.	218	413	Metros cúbicos v.t.a.





OFICINA DE REPRESENTACIÓN EN EL ESTADO DE CHIHUAHUA

Bitácora: 08/C9-1103/05/25

Oficio N° UARRN.FO.08-2025/110

Asunto: Autorización de Aprovechamiento de Recursos Forestales Maderables en Terrenos Forestales o Preferentemente Forestales. Modalidad C. En Ejidos y Comunidades Agrarias

Chihuahua, Chihuahua, a 12 de septiembre de 2025

4	01/01/28 - 31/12/28	Juniperus sp.	201.2	247	Metros cúbicos v.t.a.
4	01/01/28 - 31/12/28	Pinus spp.	201.2	3155	Metros cúbicos v.t.a.
4	01/01/28 - 31/12/28	Quercus spp.	201.2	316	Metros cúbicos v.t.a.
5	01/01/29 - 31/12/29	Juniperus sp.	240	25	Metros cúbicos v.t.a.
5	01/01/29 - 31/12/29	Pinus spp.	240	3017	Metros cúbicos v.t.a.
5	01/01/29 - 31/12/29	Quercus spp.	240	582	Metros cúbicos v.t.a.
6	01/01/30 - 31/12/30	Pinus spp.	191.5	3361	Metros cúbicos v.t.a.
6	01/01/30 - 31/12/30	Quercus spp.	191.5	315	Metros cúbicos v.t.a.
7	01/01/31 - 31/12/31	Juniperus sp.	193.8	23	Metros cúbicos v.t.a.
7	01/01/31 - 31/12/31	Pinus spp.	193.8	3465	Metros cúbicos v.t.a.
7	01/01/31 - 31/12/31	Quercus spp.	193.8	353	Metros cúbicos v.t.a.
8	01/01/32 - 31/12/32	Pinus spp.	152.2	3303	Metros cúbicos v.t.a.
8	01/01/32 - 31/12/32	Quercus spp.	152.2	242	Metros cúbicos v.t.a.
9	01/01/33 - 31/12/33	Juniperus sp.	203.8	14	Metros cúbicos v.t.a.
9	01/01/33 - 31/12/33	Pinus spp.	203.8	3296	Metros cúbicos v.t.a.
9	01/01/33 - 31/12/33	Quercus spp.	203.8	515	Metros cúbicos v.t.a.
10	01/01/34 - 31/12/34	Juniperus sp.	222.7	79	Metros cúbicos v.t.a.
10	01/01/34 - 31/12/34	Pinus spp.	222.7	3094	Metros cúbicos v.t.a.
10	01/01/34 - 31/12/34	Quercus spp.	222.7	498	Metros cúbicos v.t.a.

4. El responsable de la ejecución técnica del programa de manejo forestal será: BALDEMAR BELTRAN BUSTAMANTE, inscrito en el Registro Forestal Nacional en el Libro CHIH, Tipo UI, Volumen 1, Número 6, y será responsable solidario con el titular del aprovechamiento, conforme a lo dispuesto por el artículo 101 de la Ley General de Desarrollo Forestal Sustentable publicada en el Diario Oficial de la Federación el 05 de junio de 2018.

5. La señalización de los árboles en pie a derribar deberá hacerse en la base del tocón conforme a lo que se indica a continuación:

Medio de marcado/identificación	Monograma/color
MARTILLO	579BB

6. Conforme al artículo 99 fracción I inciso a) del Reglamento de la Ley General de Desarrollo Forestal Sustentable publicado en el Diario Oficial de la Federación el 09 de diciembre de 2020, se asigna(n) el o los siguientes códigos de identificación, que deberá(n) indicarse en la documentación que utilice para acreditar la legal procedencia de las materias primas forestales maderables que se obtengan del aprovechamiento:





OFICINA DE REPRESENTACIÓN EN EL ESTADO DE CHIHUAHUA

Bitácora: 08/C9-1103/05/25


Oficio N° UARRN.FO.08-2025/110

Asunto: Autorización de Aprovechamiento de Recursos Forestales Maderables en Terrenos Forestales o Preferentemente Forestales. Modalidad C. En Ejidos y Comunidades Agrarias

Chihuahua, Chihuahua, a 12 de septiembre de 2025

Nombre del predio	Código de identificación
EJIDO RANCHO EL YEPOSO	P-08-009-YEP-002/25

7. Además de las restricciones de protección ecológica previstas en el programa de manejo forestal, se deberán cumplir en lo conducente, los criterios y especificaciones técnicas establecidas en las Normas Oficiales Mexicanas NOM-059-SEMARNAT-2010; NOM-060-SEMARNAT-1994; NOM-061-SEMARNAT-1994 y NOM-015-SEMARNAT/SAGARPA-2007.
8. La movilización de las materias primas resultantes del aprovechamiento deberá hacerla en apego a lo establecido en los artículos 91 de la Ley General de Desarrollo Forestal Sustentable; 99 y 104 Reglamento de la Ley General de Desarrollo Forestal Sustentable publicado en el Diario Oficial de la Federación el 09 de diciembre de 2020.
9. Los trámites de solicitud de remisiones forestales para el transporte de materias primas forestales que se obtengan del aprovechamiento forestal autorizado, deberá realizarlos ante la Oficina de Representación de esta Secretaría en el estado de Chihuahua, órgano que cuenta con las atribuciones establecidas para tal efecto en el artículo 35 fracción XLII del Reglamento Interior de la Secretaría de Medio Ambiente y Recursos Naturales, publicado en el Diario Oficial de la Federación el 27 de julio de 2022.
10. De conformidad con los artículos 50 fracción XIII de la Ley General de Desarrollo Forestal Sustentable publicada en el Diario Oficial de la Federación el 5 de junio de 2018 y 56 del Reglamento publicado en el Diario Oficial de la Federación el 09 de diciembre de 2020, deberá presentar anualmente un informe que señale las distintas actividades en la ejecución, desarrollo y cumplimiento del Programa de Manejo Forestal. El informe anual deberá contener la información de enero a diciembre y presentarse dentro del primer bimestre siguiente del año que se informe, de acuerdo a lo previsto en el artículo 58 de dicho Reglamento.
11. La presente autorización podrá ser suspendida, extinguida, anulada o revocada por cualquiera de los supuestos contemplados en los artículos 63, 64 y 65 de la Ley General de Desarrollo Forestal Sustentable publicada en el Diario Oficial de la Federación el 5 de junio de 2018. Asimismo, podrá declararse su caducidad cuando no se ejerza durante el término de su vigencia, conforme a lo dispuesto por los artículos 62 y 66 de dicho ordenamiento legal.
12. De conformidad con lo establecido en el artículo 5° de la Ley General de Desarrollo Forestal Sustentable: *"La propiedad de los recursos forestales comprendidos dentro del territorio nacional corresponde a los ejidos, las comunidades, pueblos y comunidades indígenas, personas físicas o morales, la Federación, las Entidades Federativas, Municipios y Demarcaciones Territoriales de la Ciudad de México que sean propietarios de los terrenos donde aquéllos se ubiquen. Los procedimientos establecidos por esta Ley no alterarán el régimen de propiedad de dichos terrenos."*





OFICINA DE REPRESENTACIÓN EN EL ESTADO DE CHIHUAHUA

Bitácora: 08/C9-1103/05/25

Oficio N° UARRN.FO.08-2025/110

Asunto: Autorización de Aprovechamiento de Recursos Forestales Maderables en Terrenos Forestales o Preferentemente Forestales. Modalidad C. En Ejidos y Comunidades Agrarias

Chihuahua, Chihuahua, a 12 de septiembre de 2025

Sin otro particular, aprovecho la ocasión para enviarle un cordial saludo.

ATENTAMENTE

TITULAR DE LA OFICINA DE REPRESENTACIÓN EN CHIHUAHUA



C.P. JORGE RAUDEL ALMANZA MUÑOZ

OFICINAS DE REPRESENTACIÓN
EN EL ESTADO DE CHIHUAHUA

"CON FUNDAMENTO EN LO DISPUESTO EN EL ARTÍCULO 42 DEL REGLAMENTO INTERIOR DE LA SECRETARÍA DE MEDIO AMBIENTE Y RECURSOS NATURALES, PREVIA DESIGNACIÓN, FIRMA EL C. JORGE RAUDEL ALMANZA MUÑOZ, TITULAR DE LA OFICINA DE REPRESENTACIÓN EN CHIHUAHUA."

"Por un uso responsable del papel, las copias de conocimiento de este asunto son remitidas vía electrónica".

- C.c.e.p. Subsecretario de Gestión para la Protección Ambiental y Recursos Naturales.-
- Oficina de Representación de la PROFEPA en Chihuahua.-
- CONAFOR Chihuahua.-
- Unidad de Aprovechamiento y Restauración de Recursos Naturales.-
- Responsable Técnico.- Ing. Bardemar Beltrán Bustamante.-

JRAM/SRU/RCD



