



OFICINA DE REPRESENTACIÓN EN EL ESTADO DE DURANGO


Bitácora: 10/AS-0033/05/25

Oficio N° OR-130/GA/1298/2025

Asunto: Autorización de Aprovechamiento de Recursos Forestales Maderables en Terrenos Forestales o Preferentemente Forestales. Modalidad A: En predios particulares

Durango, Durango, a 27 de agosto de 2025

JESUS ALBERTO Y PATRICIO AMBOS DE APELLIDOS CHAIDEZ GARCIA
PROPIETARIOS
CALLE HIDALGO 218 B
ZONA CENTRO



Con fundamento en lo dispuesto por los artículos 16, 18, 20, 26 y 32 Bis fracciones I, III, XXXIX de la Ley Orgánica de la Administración Pública Federal; 1, 5, 6, 9, 10 fracciones XXVI, XXXII, 14 fracciones XIII y XVI, 42 fracción I, 50 fracción I, 54, 55, 58, 59, 62, 63, 64, 65, 66, 67, 69 fracción II, 70, 72, 73, 74, 76, 91 y 163 de la Ley General de Desarrollo Forestal Sustentable; 1, 38, 39, 40, 41, 42, 43, 44, 50, 53, 54, 55, del Reglamento de la Ley General de Desarrollo Forestal Sustentable publicado en el Diario Oficial de la Federación el 09 de diciembre de 2020; 35 fracción X inciso d, del Reglamento Interior de la Secretaría de Medio Ambiente y Recursos Naturales, publicado en el Diario Oficial de la Federación el 27 de julio de 2022; así como a su solicitud de aprovechamiento forestal recibida en esta Secretaría de fecha 06 de Mayo de 2025, al dictamen jurídico positivo de fecha 15 de Mayo de 2025 emitido por la Unidad de Asuntos Jurídicos, al dictamen técnico positivo de fecha 10 de Julio de 2025, y a la solicitud de opinión al Consejo Forestal Estatal de fecha 06 de Mayo de 2025 de la cual han transcurrido los veinte días hábiles para emitirla y por lo tanto conforme al artículo 74 del DECRETO por el que se reforman y adicionan diversas disposiciones de la Ley General de Desarrollo Forestal Sustentable publicado en el Diario Oficial de la Federación el 11 de abril de 2022, no existe objeción alguna, esta Oficina de Representación autoriza el aprovechamiento de recursos forestales maderables y la ejecución del Programa de Manejo Forestal, en los términos que a continuación se indican:

1. DATOS DEL PREDIO O CONJUNTO DE PREDIOS:

Nombre del predio	Municipio	Estado	Titular
FRACCIÓN MITAD ORIENTE DENOMINADO LA TEMBLADORA	Canelas	Durango	JESUS ALBERTO Y PATRICIO AMBOS DE APELLIDOS CHAIDEZ GARCIA


Ubicación geográfica

Datum: WGS84

Nombre del predio: FRACCIÓN MITAD ORIENTE DENOMINADO LA TEMBLADORA

Vértice	Longitud Oeste / X (m)	Latitud Norte / Y (m)
1	347032.7	2764033.226
2	347053.627	2762183.135
3	347804.597	2762315.345
4	347807.366	2762071.055





OFICINA DE REPRESENTACIÓN EN EL ESTADO DE DURANGO

Bitácora: 10/AS-0033/05/25

Oficio N° OR-130/GA/1298/2025

Asunto: Autorización de Aprovechamiento de Recursos Forestales Maderables en Terrenos Forestales o Preferentemente Forestales. Modalidad A: En predios particulares

Durango, Durango, a 27 de agosto de 2025

5	345014.924	2760744.957
6	344971.16	2763863.88
7	345440.115	2764079.599
8	345629.496	2764025.344
9	345870.356	2763662.41
10	346190.461	2763659.88

2. TURNO, CICLO DE CORTA, SISTEMA SILVÍCOLA Y VIGENCIA:

Nombre del predio	Turno (años)	Ciclo de corta (años)	Sistema silvícola	Método o sistema de manejo	Vigencia de la presente autorización al:
FRACCIÓN MITAD ORIENTE DENOMINADO LA TEMBLADORA	50	10	Irregular	Método Mexicano de Ordenación de Bosques Irregulares (MMOBI)	31/12/34

3. SUPERFICIES, VOLÚMENES, ESPECIES Y ANUALIDADES:

Nombre del predio	Superficie total (ha)	Superficie forestal (ha)	Superficie a aprovechar (ha)
FRACCIÓN MITAD ORIENTE DENOMINADO LA TEMBLADORA	570	396.7	221.4

Nombre del predio	Superficie a intervenir (hectáreas)	Volumen (metros cúbicos)
FRACCIÓN MITAD ORIENTE DENOMINADO LA TEMBLADORA	221.4 (doscientos veintinueve punto cuatro)	7658.5 (siete mil seiscientos cincuenta y ocho punto cinco)

Nombre del predio: FRACCIÓN MITAD ORIENTE DENOMINADO LA TEMBLADORA

Anualidad	Día-Mes-Año	Especie	Superficie (ha)	Volumen (m³)	Unidad de medida
1	21/07/25 - 31/12/25	Pinus spp.	77.6	2293	Metros cúbicos v.t.a.
1	21/07/25 - 31/12/25	Quercus spp.	77.6	637.4	Metros cúbicos v.t.a.
2	01/01/26 - 31/12/26	En receso	0	0	NINGUNO





OFICINA DE REPRESENTACIÓN EN EL ESTADO DE DURANGO

Bitácora: 10/AS-0033/05/25

Oficio N° OR-130/GA/1298/2025

Asunto: Autorización de Aprovechamiento de Recursos Forestales Maderables en Terrenos Forestales o Preferentemente Forestales. Modalidad A: En predios particulares

Durango, Durango, a 27 de agosto de 2025

3	01/01/27 - 31/12/27	Pinus spp.	89.55	2384.4	Metros cúbicos v.t.a.
3	01/01/27 - 31/12/27	Quercus spp.	89.55	590.3	Metros cúbicos v.t.a.
4	01/01/28 - 31/12/28	Pinus spp.	54.25	1478.4	Metros cúbicos v.t.a.
4	01/01/28 - 31/12/28	Quercus spp.	54.25	275	Metros cúbicos v.t.a.
5	01/01/29 - 31/12/29	En receso	0	0	NINGUNO
6	01/01/30 - 31/12/30	En receso	0	0	NINGUNO
7	01/01/31 - 31/12/31	En receso	0	0	NINGUNO
8	01/01/32 - 31/12/32	En receso	0	0	NINGUNO
9	01/01/33 - 31/12/33	En receso	0	0	NINGUNO
10	01/01/34 - 31/12/34	En receso	0	0	NINGUNO

4. El responsable de la ejecución técnica del programa de manejo forestal será: ING. FRANCISCO OSCAR ZARZOSA RUIZ, inscrito en el Registro Forestal Nacional en el Libro DGO, Tipo UI, Volumen 2, Número 10, y será responsable solidario con el titular del aprovechamiento, conforme a lo dispuesto por el artículo 101 de la Ley General de Desarrollo Forestal Sustentable publicada en el Diario Oficial de la Federación el 05 de junio de 2018.

5. La señalización de los árboles en pie a derribar deberá hacerse en la base del tocón conforme a lo que se indica a continuación:

Medio de marqueo/identificación	Monograma/color
MARTILLO	228 FZ


6. Conforme al artículo 99 fracción I inciso a) del Reglamento de la Ley General de Desarrollo Forestal Sustentable publicado en el Diario Oficial de la Federación el 09 de diciembre de 2020, se asigna(n) el o los siguientes códigos de identificación, que deberá(n) indicarse en la documentación que utilice para acreditar la legal procedencia de las materias primas forestales maderables que se obtengan del aprovechamiento:

Nombre del predio	Código de identificación
FRACCIÓN MITAD ORIENTE DENOMINADO LA TEMBLADORA	P-10-002-TEM-001/25

7. Además de las restricciones de protección ecológica previstas en el programa de manejo forestal, se deberán cumplir en lo conducente, los criterios y especificaciones técnicas establecidas en las Normas Oficiales Mexicanas NOM-059-SEMARNAT-2010; NOM-060-SEMARNAT-1994; NOM-061-SEMARNAT-1994 y NOM-015-SEMARNAT/SAGARPA-2007.

8. La movilización de las materias primas resultantes del aprovechamiento deberá hacerla en apego a lo establecido en los artículos 91 de la Ley General de Desarrollo Forestal Sustentable; 99 y 104 Reglamento de la Ley General de Desarrollo Forestal





OFICINA DE REPRESENTACIÓN EN EL ESTADO DE DURANGO

Bitácora: 10/AS-0033/05/25

Oficio N° OR-130/GA/1298/2025

Asunto: Autorización de Aprovechamiento de Recursos Forestales Maderables en Terrenos Forestales o Preferentemente Forestales. Modalidad A: En predios particulares

Durango, Durango, a 27 de agosto de 2025

Sustentable publicado en el Diario Oficial de la Federación el 09 de diciembre de 2020.

9. Los trámites de solicitud de remisiones forestales para el transporte de materias primas forestales que se obtengan del aprovechamiento forestal autorizado, deberá realizarlos ante la Oficina de Representación de esta Secretaría en el estado de Durango, órgano que cuenta con las atribuciones establecidas para tal efecto en el artículo 42 fracción XXXV del Reglamento Interior de la Secretaría de Medio Ambiente y Recursos Naturales, publicado en el DOF el 14 de marzo de 2025
10. De conformidad con los artículos 50 fracción XIII de la Ley General de Desarrollo Forestal Sustentable publicada en el Diario Oficial de la Federación el 5 de junio de 2018 y 56 del Reglamento publicado en el Diario Oficial de la Federación el 09 de diciembre de 2020, deberá presentar anualmente un informe que señale las distintas actividades en la ejecución, desarrollo y cumplimiento del Programa de Manejo Forestal. El informe anual deberá contener la información de enero a diciembre y presentarse dentro del primer bimestre siguiente del año que se informe, de acuerdo a lo previsto en el artículo 58 de dicho Reglamento.
11. Deberá realizar reforestación de rodales en un total de 5.00 hectáreas con una densidad de 1,100 plantas, 1.00 en el año 2026, y 2.00 en el año 2027 y 2.00 en el año 2029; utilizando de preferencia especies nativas de la región, procurando establecerlas en áreas de productividad alta para garantizar la sobrevivencia de los árboles plantados.
12. Se recomienda que la aplicación del tratamiento de selección se haga en grupos con la finalidad de asegurar la regeneración natural, reducir gastos, así como de dañar lo menos posible la vegetación y asegurar la regeneración natural, reducir gastos, así como de dañar lo menos posible la vegetación y ahorrar tiempos de aprovechamiento.
13. Deberá realizar medidas de prevención y combate de incendios forestales con la formación de una brigada para hacer recorridos durante el ciclo de corta en el periodo crítico de febrero a junio.
14. Deberá ejecutar y respetar lo establecido en el programa de manejo forestal, cumpliendo estrictamente con los métodos o el método de manejo a aplicar, así como los tratamientos silvícolas, con la finalidad de realizar el buen manejo forestal del predio, de manera que se cumpla el objetivo de la ordenación del bosque, garantizando la producción y productividad en los diferentes ciclos de corta.
15. Deberá realizar los tratamientos complementarios de control de residuos, incorporación de materia orgánica y eliminación de hierbas y arbustos control de residuos en 221.40 hectáreas en el año 2025, 2026 y 2027.
16. Deberá realizar tratamientos complementarios de, 3.0 kilómetros de brechas corta fuego, 3.0 m3 de presas filtrantes y 3.0





OFICINA DE REPRESENTACIÓN EN EL ESTADO DE DURANGO

Bitácora: 10/AS-0033/05/25

Oficio N° OR-130/GA/1298/2025

Asunto: Autorización de Aprovechamiento de Recursos Forestales Maderables en Terrenos Forestales o Preferentemente Forestales. Modalidad A: En predios particulares

Durango, Durango, a 27 de agosto de 2025

kilómetros de cercado en los años 2026, 2027 y 2029.

17. Las especies por aprovechar serán: Pinus arizonica, Pinus engelmannii, Pinus lumholtzii, Pinus teocote y Quercus sideroxylla.
18. La presente autorización podrá ser suspendida, extinguida, anulada o revocada por cualquiera de los supuestos contemplados en los artículos 63, 64 y 65 de la Ley General de Desarrollo Forestal Sustentable publicada en el Diario Oficial de la Federación el 5 de junio de 2018. Asimismo, podrá declararse su caducidad cuando no se ejerza durante el término de su vigencia, conforme a lo dispuesto por los artículos 62 y 66 de dicho ordenamiento legal.
19. De conformidad con lo establecido en el artículo 5° de la Ley General de Desarrollo Forestal Sustentable: *"La propiedad de los recursos forestales comprendidos dentro del territorio nacional corresponde a los ejidos, las comunidades, pueblos y comunidades indígenas, personas físicas o morales, la Federación, las Entidades Federativas, Municipios y Demarcaciones Territoriales de la Ciudad de México que sean propietarios de los terrenos donde aquéllos se ubiquen. Los procedimientos establecidos por esta Ley no alterarán el régimen de propiedad de dichos terrenos."*

Sin otro particular, aprovecho la ocasión para enviarle un cordial saludo.

ATENTAMENTE

TITULAR DE LA OFICINA DE REPRESENTACIÓN EN DURANGO



DR. MARCO ANTONIO ÁVILA CHÁVEZ

SECRETARÍA DE MEDIO
AMBIENTE Y RECURSOS
NATURALES

"Por un uso responsable del papel, las copias de conocimiento de este asunto son remitidas vía electrónica".

C.c.e.p. Oficina de Representación de PROFEPA.
Mtra. Claudia Ernestina Hernández Espino. - Presidenta Ejecutiva del Consejo Forestal y de Suelos del Estado de Durango.
Espacio de contacto ciudadano en esta ciudad.
Ing. Francisco Oscar Zarzosa Ruiz. -Responsable técnico. goza7306@hotmail.com
Expediente

RLO*rag



2025
Año de
La Mujer
Indígena



