



OFICINA DE REPRESENTACIÓN EN EL ESTADO DE OAXACA

Bitácora: 20/AQ-0016/10/25

Oficio N° SEMARNAT-AR-1495-2025

Asunto: Autorización de Aprovechamiento de Recursos Forestales Maderables en Terrenos Forestales o Preferentemente Forestales. Modalidad A: En predios particulares

Oaxaca, Oaxaca, a 11 de diciembre de 2025

C. VILIULFO ELFEGO PINACHO RUIZ

PROPIETARIO Y APODERADO LEGAL DE LAS CC. LUCIA RUIZ HERNÁNDEZ Y NATIVIDAD PINACHO PINACHO

Con fundamento en lo dispuesto por los artículos 16, 18, 20, 26 y 32 Bis fracciones I, III, XXXIX de la Ley Orgánica de la Administración Pública Federal; 1, 5, 6, 9, 10 fracciones XXVI, XXXII, 14 fracciones XIII y XVI, 42 fracción I, 50 fracción I, 54, 55, 58, 59, 62, 63, 64, 65, 66, 67, 69 fracción II, 70, 72, 73, 74, 76, 91 y 163 de la Ley General de Desarrollo Forestal Sustentable; 1, 38, 39, 40, 41, 42, 43, 44, 50, 53, 54, 55 y 77, del Reglamento de la Ley General de Desarrollo Forestal Sustentable publicado en el Diario Oficial de la Federación el 09 de diciembre de 2020; 42 fracción XXXV inciso d), del Reglamento Interior de la Secretaría de Medio Ambiente y Recursos Naturales publicado en el Diario Oficial de la Federación el 14 de marzo de 2025; así como a su solicitud de aprovechamiento forestal recibida en esta Secretaría de fecha 02 de Octubre de 2025, al dictamen jurídico positivo No. OREO-UJ-297-2025 de fecha 16 de Octubre de 2025 emitido por la Unidad de Asuntos Jurídicos, al dictamen técnico positivo No. SEMARNAT-AR-1468-2025 de fecha 05 de Diciembre de 2025, y considerando la opinión positiva del Consejo Estatal Forestal No. S/N de fecha 30 de Octubre de 2025, esta Oficina de Representación autoriza, el aprovechamiento de recursos forestales maderables así como la ejecución del Programa de Manejo Forestal, en los términos que a continuación se indican:

1. DATOS DEL PREDIO O CONJUNTO DE PREDIOS:

Nombre del predio	Municipio	Estado	Titular
Conjunto Predial de Ojo de agua, Lote 1, Barranca Grande, Sin Nombre.	San Mateo Rio Hondo	Oaxaca	C. VILIULFO ELFEGO PINACHO RUIZ, PROPIETARIO Y APODERADO LEGAL DE LAS CC. LUCIA RUIZ HERNÁNDEZ Y NATIVIDAD PINACHO PINACHO

Ubicación geográfica

Datum: WGS84

Nombre del predio: Barranca Grande

Vértice	Longitud Oeste / X (m)	Latitud Norte / Y (m)
1	770691	1787254
2	770710	1787273
3	770717	1787286
4	770724	1787304
5	770724	1787323
6	770737	1787348
7	770733	1787387



2025
Año de
La Mujer Indígena





OFICINA DE REPRESENTACIÓN EN EL ESTADO DE OAXACA

Bitácora: 20/AQ-0016/10/25

Oficio N° SEMARNAT-AR-1495-2025


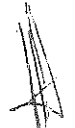
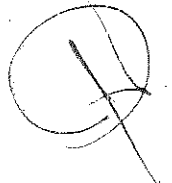
Asunto: Autorización de Aprovechamiento de Recursos Forestales Maderables en Terrenos Forestales o Preferentemente Forestales. Modalidad A: En predios particulares

Oaxaca, Oaxaca, a 11 de diciembre de 2025

8	770737	1787394
9	770730	1787440
10	770741	1787467
11	770765	1787471
12	770779	1787555
13	770779	1787575
14	770805	1787591
15	770862	1787590
16	770891	1787595
17	770924	1787577
18	771008	1787552
19	771078	1787520
20	771091	1787465
21	771060	1787403
22	770990	1787328
23	770873	1787277
24	770812	1787251
25	770694	1787237

Nombre del predio: Lote 1

Vértice	Longitud Oeste / X (m)	Latitud Norte / Y (m)
1	770657	1784888
2	770662	1784863
3	770680	1784823
4	770689	1784794
5	770710	1784747
6	770710	1784711
7	770723	1784663
8	770748	1784620
9	770746	1784613
10	770735	1784581
11	770716	1784572
12	770685	1784637
13	770644	1784691





OFICINA DE REPRESENTACIÓN EN EL ESTADO DE OAXACA

Bitácora: 20/AQ-0016/10/25


Oficio N° SEMARNAT-AR-1495-2025

Asunto: Autorización de Aprovechamiento de Recursos Forestales Maderables en Terrenos Forestales o Preferentemente Forestales. Modalidad A: En predios particulares

Oaxaca, Oaxaca, a 11 de diciembre de 2025

14	770593	1784723
15	770539	1784748
16	770483	1784763
17	770439	1784803
18	770397	1784826
19	770388	1784874
20	770385	1784883
21	770359	1784922
22	770348	1784937
23	770316	1784978
24	770321	1784987
25	770331	1784993
26	770340	1784996
27	770345	1784996
28	770356	1784997
29	770379	1784996
30	770402	1785000
31	770424	1785003
32	770442	1785005
33	770458	1785004
34	770468	1785012
35	770485	1785023
36	770502	1785028
37	770517	1785031
38	770546	1785030
39	770557	1785023
40	770565	1785014
41	770575	1785006
42	770583	1785005
43	770583	1785009
44	770586	1785041
45	770586	1785084
46	770587	1785118
47	770626	1785172
48	770676	1785201





OFICINA DE REPRESENTACIÓN EN EL ESTADO DE OAXACA

Bitácora: 20/AQ-0016/10/25

Oficio N° SEMARNAT-AR-1495-2025



Asunto: Autorización de Aprovechamiento de Recursos Forestales Maderables en Terrenos Forestales o Preferentemente Forestales. Modalidad A: En predios particulares

Oaxaca, Oaxaca, a 11 de diciembre de 2025

49	770731	1785243
50	770748	1785247
51	770826	1785236
52	770803	1785204
53	770793	1785191
54	770790	1785162
55	770783	1785131
56	770774	1785088
57	770777	1785067
58	770786	1785044
59	770804	1785020
60	770828	1784999
61	770671	1784980
62	770650	1784958

Nombre del predio: Ojo de Agua

Vértice	Longitud Oeste / X (m)	Latitud Norte / Y (m)
1	765516	1776348
2	765490	1776332
3	765459	1776292
4	765463	1776257
5	765424	1776206
6	765419	1776180
7	765411	1776164
8	765384	1776111
9	765389	1776050
10	765398	1776029
11	765443	1776026
12	765434	1776015
13	765412	1775988
14	765402	1775929
15	765351	1775899
16	765267	1775923
17	765216	1775932





OFICINA DE REPRESENTACIÓN EN EL ESTADO DE OAXACA


Bitácora: 20/AQ-0016/10/25

Oficio N° SEMARNAT-AR-1495-2025

Asunto: Autorización de Aprovechamiento de Recursos Forestales Maderables en Terrenos Forestales o Preferentemente Forestales. Modalidad A: En predios particulares


Oaxaca, Oaxaca, a 11 de diciembre de 2025

18	765171	1775964
19	765216	1776018
20	765230	1776036
21	765250	1776101
22	765243	1776154
23	765228	1776178
24	765242	1776211
25	765233	1776246
26	765259	1776324
27	765244	1776355
28	765234	1776369
29	765216	1776417
30	765209	1776476
31	765247	1776514
32	765343	1776500
33	765403	1776478
34	765421	1776472
35	765519	1776478
36	765596	1776464
37	765633	1776479
38	765726	1776505
39	765677	1776410
40	765571	1776341



Nombre del predio: Sin Nombre

Vértice	Longitud Oeste / X (m)	Latitud Norte / Y (m)
1	763729	1777805
2	763736	1777838
3	763691	1777815
4	763685	1777769
5	763677	1777746
6	763666	1777769
7	763642	1777797
8	763626	1777807





OFICINA DE REPRESENTACIÓN EN EL ESTADO DE OAXACA

Bitácora: 20/AQ-0016/10/25


Oficio N° SEMARNAT-AR-1495-2025

Asunto: Autorización de Aprovechamiento de Recursos Forestales Maderables en Terrenos Forestales o Preferentemente Forestales. Modalidad A: En predios particulares

Oaxaca, Oaxaca, a 11 de diciembre de 2025

9	763614	1777823
10	763555	1777862
11	763537	1777897
12	763516	1777945
13	763591	1778000
14	763706	1778035
15	763710	1778037
16	763712	1778040
17	763714	1778043
18	763716	1778046
19	763721	1778049
20	763724	1778052
21	763728	1778057
22	763735	1778060
23	763738	1778063
24	763742	1778068
25	763748	1778074
26	763751	1778079
27	763752	1778084
28	763755	1778096
29	763756	1778097
30	763759	1778100
31	763761	1778102
32	763771	1778110
33	763780	1778120
34	763782	1778122
35	763798	1778137
36	763804	1778148
37	763805	1778150
38	763854	1778259
39	763863	1778278
40	763877	1778373
41	763647	1778564
42	763659	1778570
43	763694	1778568





OFICINA DE REPRESENTACIÓN EN EL ESTADO DE OAXACA

Bitácora: 20/AQ-0016/10/25

Oficio N° SEMARNAT-AR-1495-2025

Asunto: Autorización de Aprovechamiento de Recursos Forestales Maderables en Terrenos Forestales o Preferentemente Forestales. Modalidad A: En predios particulares

Oaxaca, Oaxaca, a 11 de diciembre de 2025

44	763716	1778576
45	763730	1778591
46	763765	1778625
47	763788	1778645
48	763819	1778671
49	763842	1778699
50	763864	1778722
51	763933	1778784
52	763987	1778746
53	764029	1778719
54	764134	1778715
55	764174	1778621
56	764196	1778568
57	764204	1778541
58	764221	1778485
59	764227	1778464
60	764231	1778394
61	764239	1778359
62	764251	1778340
63	764251	1778327
64	764233	1778327
65	764170	1778345
66	764127	1778379
67	764107	1778378
68	764095	1778365
69	764094	1778344
70	764102	1778321
71	764102	1778283
72	764102	1778257
73	764086	1778215
74	764026	1778186
75	764045	1778129
76	764109	1778108
77	764176	1778043
78	764197	1777998





OFICINA DE REPRESENTACIÓN EN EL ESTADO DE OAXACA

Bitácora: 20/AQ-0016/10/25

Oficio N° SEMARNAT-AR-1495-2025

Asunto: Autorización de Aprovechamiento de Recursos Forestales Maderables en Terrenos Forestales o Preferentemente Forestales. Modalidad A: En predios particulares

Oaxaca, Oaxaca, a 11 de diciembre de 2025

79	764214	1777962
80	764215	1777960
81	764234	1777885
82	764234	1777884
83	764177	1777839
84	764093	1777730
85	764087	1777730
86	763932	1777724
87	763859	1777688
88	763807	1777636
89	763726	1777595
90	763724	1777596
91	763712	1777599
92	763703	1777601
93	763699	1777604
94	763694	1777611
95	763690	1777612
96	763710	1777711

2. TURNO, CICLO DE CORTA, SISTEMA SILVÍCOLA Y VIGENCIA:

Nombre del predio	Turno (años)	Ciclo de corta (años)	Sistema silvícola	Método o sistema de manejo	Vigencia de la presente autorización al:
Conjunto Predial de Ojo de agua, Lote 1, Barranca Grande, Sin Nombre.	50	10	Irregular	Método Mexicano de Ordenación de Bosques Irregulares (MMOBI)	30/06/35

3. SUPERFICIES, VOLÚMENES, ESPECIES Y ANUALIDADES:

Nombre del predio	Superficie total (ha)	Superficie forestal (ha)	Superficie a aprovechar (ha)
Conjunto Predial de Ojo de agua, Lote 1, Barranca Grande, Sin Nombre.	80.74	72.47	49.75

Nombre del predio	Superficie a intervenir (hectáreas)	Volumen (metros cúbicos)





OFICINA DE REPRESENTACIÓN EN EL ESTADO DE OAXACA

Bitácora: 20/AQ-0016/10/25

Oficio N° SEMARNAT-AR-1495-2025

Asunto: Autorización de Aprovechamiento de Recursos Forestales Maderables en Terrenos Forestales o Preferentemente Forestales. Modalidad A: En predios particulares

Oaxaca, Oaxaca, a 11 de diciembre de 2025

Conjunto Predial de Ojo de agua, Lote 1, Barranca Grande, Sin Nombre.	49.75 (cuarenta y nueve punto setenta y cinco)	4919.57 (cuatro mil novecientos diecinueve punto cincuenta y siete)
---	--	---


Nombre del predio: Conjunto Predial de Ojo de agua, Lote 1, Barranca Grande, Sin Nombre.

Anualidad	Día-Mes-Año	Especie	Superficie (ha)	Volumen (m³)	Unidad de medida
1	11/12/25 - 30/06/26	Otras hojosas	8.58	98.68	Metros cúbicos v.ta.
1	11/12/25 - 30/06/26	Pinus spp.	8.58	601.26	Metros cúbicos v.ta.
1	11/12/25 - 30/06/26	Quercus spp.	8.58	152.97	Metros cúbicos v.ta.
2	01/07/26 - 30/06/27	En receso	0	0	NINGUNO
3	01/07/27 - 30/06/28	Otras hojosas	11.09	100.4	Metros cúbicos v.ta.
3	01/07/27 - 30/06/28	Pinus spp.	11.09	651.33	Metros cúbicos v.ta.
3	01/07/27 - 30/06/28	Quercus spp.	11.09	185.68	Metros cúbicos v.ta.
4	01/07/28 - 30/06/29	En receso	0	0	NINGUNO
5	01/07/29 - 30/06/30	Otras hojosas	7.8	17.94	Metros cúbicos v.ta.
5	01/07/29 - 30/06/30	Pinus spp.	7.8	464.53	Metros cúbicos v.ta.
5	01/07/29 - 30/06/30	Quercus spp.	7.8	238.38	Metros cúbicos v.ta.
6	01/07/30 - 30/06/31	En receso	0	0	NINGUNO
7	01/07/31 - 30/06/32	Otras hojosas	13.44	261.28	Metros cúbicos v.ta.
7	01/07/31 - 30/06/32	Pinus spp.	13.44	553.94	Metros cúbicos v.ta.
7	01/07/31 - 30/06/32	Quercus spp.	13.44	510.6	Metros cúbicos v.ta.
8	01/07/32 - 30/06/33	En receso	0	0	NINGUNO
9	01/07/33 - 30/06/34	Otras hojosas	8.84	53.81	Metros cúbicos v.ta.
9	01/07/33 - 30/06/34	Pinus spp.	8.84	736.32	Metros cúbicos v.ta.
9	01/07/33 - 30/06/34	Quercus spp.	8.84	292.45	Metros cúbicos v.ta.
10	01/07/34 - 30/06/35	En receso	0	0	NINGUNO

4. El responsable de la ejecución técnica del programa de manejo forestal será: HORACIO GARCÍA RODRÍGUEZ, inscrito en el Registro Forestal Nacional en el Libro OAX, Tipo UI, Volumen 2, Número 19, y será responsable solidario con el titular del aprovechamiento, conforme a lo dispuesto por el artículo 101 de la Ley General de Desarrollo Forestal Sustentable publicada en el Diario Oficial de la Federación el 05 de junio de 2018.

5. La señalización de los árboles en pie a derribar deberá hacerse en la base del tocón conforme a lo que se indica a continuación:





OFICINA DE REPRESENTACIÓN EN EL ESTADO DE OAXACA

Bitácora: 20/AQ-0016/10/25

Oficio N° SEMARNAT-AR-1495-2025

Asunto: Autorización de Aprovechamiento de Recursos Forestales Maderables en Terrenos Forestales o Preferentemente Forestales. Modalidad A: En predios particulares

Oaxaca, Oaxaca, a 11 de diciembre de 2025

Medio de marcado/identificación	Monograma/color
MARTILLO	HG-809

6. Conforme al artículo 99 fracción I inciso a) del Reglamento de la Ley General de Desarrollo Forestal Sustentable publicado en el Diario Oficial de la Federación el 09 de diciembre de 2020, se asigna el siguiente código de identificación, que deberá indicarse en la documentación que utilice para acreditar la legal procedencia de las materias primas forestales maderables que se obtengan del aprovechamiento:

Nombre del predio	Código de identificación
Conjunto Predial de Ojo de agua, Lote 1, Barranca Grande, Sin Nombre.	D-20-254-ORB-001/25

7. Además de las restricciones de protección ecológica previstas en el programa de manejo forestal, se deberán cumplir en lo conducente, los criterios y especificaciones técnicas establecidas en las Normas Oficiales Mexicanas NOM-059-SEMARNAT-2010; NOM-060-SEMARNAT-1994; NOM-061-SEMARNAT-1994 y NOM-015-SEMARNAT/SAGARPA-2007.
8. La movilización de las materias primas resultantes del aprovechamiento deberá hacerla en apego a lo establecido en los artículos 91 de la Ley General de Desarrollo Forestal Sustentable; 99 y 104 Reglamento de la Ley General de Desarrollo Forestal Sustentable publicado en el Diario Oficial de la Federación el 09 de diciembre de 2020.
9. Los trámites de solicitud de remisiones forestales para el transporte de materias primas forestales que se obtengan del aprovechamiento forestal autorizado, deberá realizarlos ante la Oficina de Representación de esta Secretaría en el estado de Oaxaca, órgano que cuenta con las atribuciones establecidas para tal efecto en el artículo 42 fracción XXXV del Reglamento Interior de la Secretaría de Medio Ambiente y Recursos Naturales, publicado en el DOF el 14 de marzo de 2025
10. De conformidad con los artículos 50 fracción XIII de la Ley General de Desarrollo Forestal Sustentable publicada en el Diario Oficial de la Federación el 5 de junio de 2018 y 56 del Reglamento publicado en el Diario Oficial de la Federación el 09 de diciembre de 2020, deberá presentar anualmente un informe que señale las distintas actividades en la ejecución, desarrollo y cumplimiento del Programa de Manejo Forestal. El informe anual deberá contener la información de enero a diciembre y presentarse dentro del primer bimestre siguiente del año que se informe, de acuerdo a lo previsto en el artículo 58 de dicho Reglamento.
11. Para la ejecución de este programa de manejo forestal no se contempla la construcción de caminos ni de algún otro tipo de infraestructura, se establece que para que se alcancen los resultados esperados del manejo forestal en el bosque se deberán aprovechar los volúmenes autorizados de Quercus spp. y otras hojosas, además de aplicar el tratamiento silvícola y los





OFICINA DE REPRESENTACIÓN EN EL ESTADO DE OAXACA

Bitácora: 20/AQ-0016/10/25

Oficio N° SEMARNAT-AR-1495-2025

Asunto: Autorización de Aprovechamiento de Recursos Forestales Maderables en Terrenos Forestales o Preferentemente Forestales. Modalidad A: En predios particulares

Oaxaca, Oaxaca, a 11 de diciembre de 2025

tratamientos complementarios en los tiempos y metas que se establecen en el programa de manejo forestal; esta información debe de integrarse en los informes periódicos que se presentan a esta Secretaría.

12. La presente autorización podrá ser suspendida, extinguida, anulada o revocada por cualquiera de los supuestos contemplados en los artículos 63, 64 y 65 de la Ley General de Desarrollo Forestal Sustentable publicada en el Diario Oficial de la Federación el 5 de junio de 2018. Asimismo, podrá declararse su caducidad cuando no se ejerza durante el término de su vigencia, conforme a lo dispuesto por los artículos 62 y 66 de dicho ordenamiento legal.
13. De conformidad con lo establecido en el artículo 5° de la Ley General de Desarrollo Forestal Sustentable: *"La propiedad de los recursos forestales comprendidos dentro del territorio nacional corresponde a los ejidos, las comunidades, pueblos y comunidades indígenas, personas físicas o morales, la Federación, las Entidades Federativas, Municipios y Demarcaciones Territoriales de la Ciudad de México que sean propietarios de los terrenos donde aquéllos se ubiquen. Los procedimientos establecidos por esta Ley no alterarán el régimen de propiedad de dichos terrenos."*

Sin otro particular, aprovecho la ocasión para enviarte un cordial saludo.

ATENTAMENTE

TITULAR DE LA OFICINA DE REPRESENTACIÓN EN OAXACA

OFICINA DE REPRESENTACIÓN EN EL ESTADO DE OAXACA

DR. FILEMÓN MANZANO MENDEZ

DESPECHADO

"Por un uso responsable del papel, las copias de conocimiento de este asunto son remitidas vía electrónica"

C.c.e.p. Expediente

Oficina de Representación de Protección Ambiental de la PROFEPA en el Estado de Oaxaca

FMM/MACM/MAGR/AVR

