



OFICINA DE REPRESENTACIÓN EN EL ESTADO DE OAXACA

Bitácora: 20/S5-0083/09/25

Oficio N°: SEMARNAT-AR-1182-2025

Asunto: Autorización para adelantar el plan de corta, alterar el calendario aprobado o modificar el programa de manejo forestal

Oaxaca, Oaxaca, a 02 de octubre de 2025

**COMISARIADO DE BIENES COMUNALES DE SANTA CATARINA IXTEPEJI
REPRESENTANTE LEGAL**

Con fundamento en lo dispuesto por los artículos 16, 18 y 32 Bis fracciones I, III y XXXIX de la Ley Orgánica de la Administración Pública Federal; 10 fracciones XXXII y 14 fracción XIII y 73 de la Ley General de Desarrollo Forestal Sustentable publicada en el Diario Oficial de la Federación el 5 de junio de 2018; 45 y 46 del Reglamento de la Ley General de Desarrollo Forestal Sustentable publicado en el Diario Oficial de la Federación el 09 de diciembre de 2020; así como en el artículo 42 fracción XXXV, inciso d), del Reglamento Interior de la Secretaría de Medio Ambiente y Recursos Naturales, publicado en el Diario Oficial de la Federación el 14 de marzo de 2025 y tomando en consideración que la solicitud recibida con fecha 18 de Septiembre de 2025, cumple con los requisitos de la normatividad aplicable a la materia, según se desprende del dictamen positivo de fecha 26 de Septiembre de 2025, esta Oficina de Representación autoriza la modificación al programa de manejo forestal, autorizado con oficio N° SEMARNAT-AR-1038-2021 de fecha 03 de Agosto de 2021. La presente autorización se sujeta a lo siguiente:

TITULAR	NOMBRE DEL PREDIO	SUPERFICIE TOTAL (ha)	MUNICIPIO	ESTADO
COMISARIADO DE BIENES COMUNALES DE SANTA CATARINA IXTEPEJI	SANTA CATARINA IXTEPEJI	21392.36	Santa Catarina Ixtepeji	Oaxaca

TIPO DE APROVECHAMIENTO: aprovechamiento de recursos forestales maderables de arbolado vivo y muerto.

TIPO DE MODIFICACIÓN: alterar el calendario aprobado por la Secretaría.

VIGENCIA: La autorización se sujeta a los lineamientos técnicos con un turno de 60 años, un ciclo de corta de 10 años y con una vigencia de la autorización al 30 de Junio de 2028.

MÉTODO O SISTEMA DE MANEJO: La autorización se sujeta a los lineamientos técnicos del Método Mexicano de Ordenación de Bosques Irregulares (MMOBI).

DATUM: WGS84.

COORDENADAS DEL PREDIO





OFICINA DE REPRESENTACIÓN EN EL ESTADO DE OAXACA

Bitácora: 20/S5-0083/09/25

Oficio N°: SEMARNAT-AR-1182-2025

Asunto: Autorización para adelantar el plan de corta, alterar el calendario aprobado o modificar el programa de manejo forestal

Oaxaca, Oaxaca; a 02 de octubre de 2025

Nombre del predio:

Vértice	Longitud Oeste / X (m)	Latitud Norte / Y (m)
1	760605.56971	1917188.37661
2	760571.43839	1917100.27018
3	760603.18846	1916976.9741
4	760789.72008	1916967.71367
5	761033.13724	1916877.75515
6	761141.61662	1916781.18204
7	761205.11675	1916636.98384
8	761181.3042	1916532.47321
9	761259.35644	1916396.21252
10	761732.96156	1916218.94133
11	761963.14952	1916197.77462
12	762165.55618	1916205.71214
13	762292.55643	1916095.90983
14	762330.92109	1915984.78461
15	762312.40022	1915878.95107
16	762436.75464	1915708.29447
17	762599.47372	1915652.73186
18	762668.26552	1915544.25248
19	762795.26578	1915455.61688
20	762910.35976	1915407.99179
21	762934.1723	1915316.71035
22	762976.50572	1915245.27271
23	762973.85988	1915114.3037
24	762983.12032	1915056.09525
25	762948.72442	1914980.68885
26	762860.08882	1914962.16797
27	762916.97435	1914825.90728
28	762972.53696	1914554.70882
29	763054.55796	1914538.83379
30	763033.39125	1914429.03149
31	762924.91187	1914385.37515
32	762861.41174	1914298.06247
33	762903.74516	1914227.94775





OFICINA DE REPRESENTACIÓN EN EL ESTADO DE OAXACA



Bitácora: 20/S5-0083/09/25

Oficio N°: SEMARNAT-AR-1182-2025

Asunto: Autorización para adelantar el plan de corta, alterar el calendario aprobado o modificar el programa de manejo forestal

Oaxaca, Oaxaca, a 02 de octubre de 2025

34	763022.8079	1914212.07272
35	763053.23504	1914090.36414
36	763161.71443	1914007.02022
37	763176.26654	1913889.2804
38	763206.69369	1913813.874
39	763169.65194	1913741.11344
40	763132.6102	1913626.01946
41	763213.30828	1913495.05045
42	763029.4225	1913402.44609
43	762946.07858	1913430.2274
44	762841.56795	1913276.76876
45	762710.59894	1913201.36236
46	762791.29702	1912672.19463
47	762873.31802	1912685.42382
48	763081.01635	1912677.4863
49	763555.94439	1912373.21486
50	763677.65296	1912330.88144
51	763987.21609	1912311.03765
52	763971.34105	1912215.78746
53	763934.29931	1912152.28733
54	763991.18484	1912070.26633
55	763930.33055	1911869.1826
56	764048.07037	1911680.00513
57	764196.23734	1911546.39028
58	764234.602	1911441.87966
59	764212.11237	1911213.01461
60	764230.63324	1911109.82691
61	764183.00815	1911033.09759
62	764210.78945	1910955.04535
63	764164.48727	1910902.12857
64	764177.71647	1910839.95136
65	764139.35181	1910769.83664
66	764103.63299	1910767.1908
67	764061.29957	1910667.97185
68	763943.55975	1910498.63818
69	763911.80968	1910424.5547





OFICINA DE REPRESENTACIÓN EN EL ESTADO DE OAXACA

Bitácora: 20/S5-0083/09/25

Oficio N°: SEMARNAT-AR-1182-2025

Asunto: Autorización para adelantar el plan de corta, alterar el calendario aprobado o modificar el programa de manejo forestal

Oaxaca, Oaxaca, a 02 de octubre de 2025

70	763701.46551	1910156.00207
71	763640.61122	1910107.05406
72	763795.39278	1909755.15752
73	763975.30981	1909235.25023
74	764094.37255	1908452.08199
75	764091.72671	1908031.39364
76	764050.71621	1907544.55933
77	763843.01788	1907563.0802
78	761734.28448	1906768.00569
79	761566.27372	1906599.99493
80	761600.66963	1906551.04692
81	761648.29472	1906495.48431
82	761583.47168	1906379.06741
83	761633.74261	1906343.34859
84	761603.31547	1906285.14014
85	761728.9928	1906126.38982
86	761780.58665	1906025.84795
87	761841.44094	1906016.58751
88	761926.10778	1905927.95192
89	761940.65989	1905835.34757
90	762024.00381	1905816.8267
91	762068.98307	1905717.60775
92	762139.09779	1905672.62849
93	762267.42097	1905505.94065
94	762330.92109	1905494.03438
95	762387.80662	1905348.51325
96	762356.05656	1905274.42977
97	762438.07756	1905257.23182
98	762418.23377	1905176.53374
99	762460.56719	1905090.54399
100	762408.97333	1905038.95013
101	762494.96309	1904919.88739
102	762509.5152	1904824.6372
103	762463.21303	1904653.98061
104	762497.60893	1904554.76166
105	762559.78614	1904497.87613





OFICINA DE REPRESENTACIÓN EN EL ESTADO DE OAXACA

Bitácora: 20/S5-0083/09/25

Oficio N°: SEMARNAT-AR-1182-2025

Asunto: Autorización para adelantar el plan de corta, alterar el calendario aprobado o modificar el programa de manejo forestal

Oaxaca, Oaxaca, a 02 de octubre de 2025

106	762510.83812	1904425.11557
107	762562.43197	1904313.99034
108	762565.07781	1904205.51096
109	762546.55694	1904138.04207
110	762690.75515	1903886.6874
111	762726.47397	1903805.98932
112	762725.15105	1903704.12454
113	762774.09907	1903607.55143
114	762824.37	1903595.64515
115	762821.72416	1903444.83235
116	762886.54721	1903444.83235
117	763014.87038	1903263.5924
118	762988.412	1903202.73811
119	762971.21405	1903116.74836
120	763026.77666	1903016.20649
121	763043.97461	1902936.83133
122	763084.98511	1902914.3417
123	763096.89138	1902771.46641
124	763332.37102	1902576.99727
125	763373.38152	1902480.42416
126	763361.47525	1902398.40316
127	763332.37102	1902362.68434
128	763432.91289	1902152.34017
129	763397.19407	1902100.74632
130	763399.83991	1902021.37116
131	763387.93363	1901951.25643
132	763415.71494	1901885.11047
133	763379.99612	1901789.86028
134	763438.20457	1901732.97475
135	763476.56923	1901571.57859
136	763446.14208	1901440.60958
137	763389.25655	1901433.99498
138	763468.63171	1901314.93224
139	763503.02761	1901177.34863
140	763516.25681	1901033.15042
141	763616.79868	1900986.84825





OFICINA DE REPRESENTACIÓN EN EL ESTADO DE OAXACA

Bitácora: 20/S5-0083/09/25

Oficio N°: SEMARNAT-AR-1182-2025

Asunto: Autorización para adelantar el plan de corta, alterar el calendario aprobado o modificar el programa de manejo forestal

Oaxaca, Oaxaca, a 02 de octubre de 2025

142	763623.41327	1900855.87923
143	763596.95489	1900627.01419
144	763526.84016	1900543.67027
145	763538.74644	1900482.81599
146	763589.01737	1900429.89921
147	763536.1006	1900321.41983
148	763583.72569	1900259.24262
149	763509.64221	1900121.65901
150	763479.21507	1899913.96068
151	763430.26705	1899851.78347
152	763431.58997	1899763.14787
153	763338.98562	1899555.44954
154	763311.20431	1899357.01164
155	763194.78741	1899128.1466
156	763046.62045	1899087.1361
157	762942.10982	1898953.52125
158	762820.40124	1898831.81267
159	762877.28677	1898687.61446
160	762817.7554	1898643.95813
161	762804.52621	1898564.58297
162	762932.84939	1898426.99936
163	762996.34951	1898411.12433
164	763008.25579	1898326.45749
165	762976.50572	1898241.79065
166	762927.55771	1898239.14481
167	762788.65118	1898001.01934
168	762715.89062	1897823.74815
169	762643.13005	1897743.05007
170	762550.5257	1897594.8831
171	762181.43121	1896316.94304
172	762140.42071	1896096.01551
173	761948.59741	1895752.05649
174	756196.54419	1894611.70003
175	755590.64714	1894116.9282
176	754582.58262	1894310.07442
177	754271.69658	1895008.57583





OFICINA DE REPRESENTACIÓN EN EL ESTADO DE OAXACA

Bitácora: 20/S5-0083/09/25

Oficio N°: SEMARNAT-AR-1182-2025

Asunto: Autorización para adelantar el plan de corta, alterar el calendario aprobado o modificar el programa de manejo forestal

Oaxaca, Oaxaca, a 02 de octubre de 2025

178	754111.62334	1895221.56584
179	754095.74831	1895318.13895
180	753981.97725	1895484.82678
181	753397.24691	1895912.12972
182	753181.61106	1896393.67236
183	752964.65229	1896836.85033
184	752952.74601	1897138.47594
185	751469.75345	1896068.2342
186	751173.41952	1896544.48516
187	750775.22081	1897018.09028
188	749944.42747	1897190.06979
189	749986.76089	1898003.66517
190	749992.05257	1898100.23828
191	749917.96909	1898260.31152
192	749605.76013	1900283.05517
193	750178.58419	1902053.12122
194	751980.40031	1903382.65514
195	752747.69352	1906601.31785
196	752973.91272	1906729.64103
197	752846.91247	1906920.14141
198	753021.53782	1907412.2674
199	753372.11144	1908004.93526
200	753462.06995	1908157.07098
201	753734.59133	1908342.27968
202	753788.83103	1908419.009
203	753762.37264	1908552.62386
204	753901.27917	1908762.96803
205	753917.1542	1908864.83282
206	754164.54011	1909031.52065
207	754324.61335	1909174.39594
208	754661.95778	1909356.9588
209	755021.79183	1909518.35496
210	755214.93806	1909491.89657
211	755509.94906	1909497.18825
212	755654.14727	1909531.58415
213	755879.04356	1909425.75061





OFICINA DE REPRESENTACIÓN EN EL ESTADO DE OAXACA

Bitácora: 20/S5-0083/09/25

Oficio N°: SEMARNAT-AR-1182-2025

Asunto: Autorización para adelantar el plan de corta, alterar el calendario aprobado o modificar el programa de manejo forestal

Oaxaca, Oaxaca, a 02 de octubre de 2025

214	756093.35649	1909399.29222
215	756249.46097	1909438.9798
216	756392.33625	1909407.22974
217	756660.88888	1909438.9798
218	756777.30578	1909449.56316
219	756746.87863	1909497.18825
220	756861.97261	1909733.99081
221	756961.19156	1909939.04331
222	757076.28554	1909998.57467
223	757164.92114	1909945.6579
224	757220.48375	1910027.6789
225	757224.45251	1910093.82487
226	757307.79642	1910150.7104
227	757373.94239	1910137.4812
228	757528.72395	1910206.27301
229	757580.3178	1910342.5337
230	757541.95314	1910411.3255
231	757604.13035	1910462.91936
232	757625.29706	1910529.06532
233	757598.83868	1910593.88837
234	757614.71371	1910671.94061
235	757708.64098	1910731.47198
236	757662.3388	1910970.92038
237	757401.7237	1910996.05584
238	757260.17133	1911011.93088
239	757141.10859	1911101.88939
240	757020.72293	1911115.11858
241	756814.34752	1911089.98312
242	756614.5867	1911275.19182
243	756365.87787	1911391.60872
244	756273.27351	1911395.57748
245	756002.07505	1911326.78568
246	755832.74138	1911424.68171
247	755738.81411	1911400.86916
248	755609.16801	1911312.23356
249	755316.80284	1911205.0771





OFICINA DE REPRESENTACIÓN EN EL ESTADO DE OAXACA

Bitácora: 20/S5-0083/09/25

Oficio N°: SEMARNAT-AR-1182-2025

Asunto: Autorización para adelantar el plan de corta, alterar el calendario aprobado o modificar el programa de manejo forestal

Oaxaca, Oaxaca, a 02 de octubre de 2025

250	755156.72961	1911215.66045
251	754754.56213	1911072.78517
252	754624.91604	1911275.19182
253	754570.67634	1911586.07786
254	754545.54088	1911677.3593
255	754558.77007	1911767.31781
256	754529.66585	1911916.80769
257	754525.69709	1912027.93292
258	754582.58262	1912184.0374
259	755001.94804	1912586.20487
260	755090.58364	1912726.43432
261	755117.04203	1912862.69501
262	755262.56315	1913248.98745
263	755253.30272	1913386.57106
264	755167.31296	1913517.54007
265	755183.18799	1913657.76952
266	755164.66712	1913910.44711
267	755162.02128	1914168.41638
268	755228.16725	1914681.70908
269	755498.04279	1915466.20024
270	755613.13677	1915668.60689
271	755588.0013	1915807.51342
272	755610.49093	1916054.89934
273	755749.39746	1916437.22302
274	755838.03306	1916537.76489
275	755929.31449	1916431.93134
276	756232.26301	1916246.72264
277	756393.65917	1916185.86835
278	756588.12831	1916050.93058
279	756787.88913	1915966.26374
280	756863.29553	1915841.90932
281	757090.83766	1915849.84684
282	757364.68195	1915742.69038
283	757762.88067	1915777.08628
284	758015.55826	1915520.43993
285	758174.30858	1915455.61688





OFICINA DE REPRESENTACIÓN EN EL ESTADO DE OAXACA

Bitácora: 20/S5-0083/09/25

Oficio N°: SEMARNAT-AR-1182-2025

Asunto: Autorización para adelantar el plan de corta, alterar el calendario aprobado o modificar el programa de manejo forestal

Oaxaca, Oaxaca, a 02 de octubre de 2025

286	758364.80896	1915446.35645
287	758509.00717	1915422.5439
288	758804.01818	1915421.22098
289	758878.10166	1915553.51291
290	758905.88297	1915601.13801
291	758862.22663	1915790.31547
292	758866.19539	1915919.96156
293	758911.17464	1916036.37846
294	759039.49782	1916138.24325
295	759125.48757	1916150.14953
296	759677.14493	1916524.53569
297	759169.14391	1916238.12366
298	759427.11318	1916407.45734
299	760121.64582	1916858.57282
300	760498.67783	1917169.45886

1. PROGRAMA DE APROVECHAMIENTO MADERABLE MODIFICADO QUE ENTRA EN VIGOR

Nombre del predio: SANTA CATARINA IXTEPEJI

Anualidad	Inicio Día-Mes-Año	Término Día-Mes-Año	Especie	Superficie (ha)	Volumen m³	Unidad de medida
8	02/10/25	30/06/26	Otras hojosas	220.98	1359.06	Metros cúbicos v.t.a.
8	02/10/25	30/06/26	Pinus muerto	220.98	285.73	Metros cúbicos v.t.a.
8	02/10/25	30/06/26	Pinus sp.	0	980	Metros cúbicos rollo
8	02/10/25	30/06/26	Pinus spp.	220.98	10855.9	Metros cúbicos v.t.a.
8	02/10/25	30/06/26	Quercus spp.	220.98	5219.94	Metros cúbicos v.t.a.
9	01/07/26	30/06/27	Otras hojosas	201.92	2366.16	Metros cúbicos v.t.a.
9	01/07/26	30/06/27	Pinus muerto	201.92	166.41	Metros cúbicos v.t.a.
9	01/07/26	30/06/27	Pinus spp.	201.92	11150.53	Metros cúbicos v.t.a.
9	01/07/26	30/06/27	Quercus spp.	201.92	6158.43	Metros cúbicos v.t.a.
10	01/07/27	30/06/28	Otras hojosas	192.09	1398	Metros cúbicos v.t.a.
10	01/07/27	30/06/28	Pinus muerto	192.09	195.65	Metros cúbicos v.t.a.
10	01/07/27	30/06/28	Pinus spp.	192.09	11231.57	Metros cúbicos v.t.a.
10	01/07/27	30/06/28	Quercus spp.	192.09	7887.46	Metros cúbicos v.t.a.





OFICINA DE REPRESENTACIÓN EN EL ESTADO DE OAXACA

Bitácora: 20/S5-0083/09/25

Oficio N°: SEMARNAT-AR-1182-2025

Asunto: Autorización para adelantar el plan de corta, alterar el calendario aprobado o modificar el programa de manejo forestal

Oaxaca, Oaxaca, a 02 de octubre de 2025

NOMBRE DEL PREDIO	SUPERFICIE A INTERVENIR (ha)	VOLUMEN (m³)
SANTA CATARINA IXTEPEJI	614.99	59254.84

Además deberá respetar las condicionantes establecidas en la autorización original al programa de manejo forestal, mismo que por el presente se modifica.

2. PERIODICIDAD Y PLAZO PARA RENDIR INFORMES: De conformidad con los artículos 50 fracción XIII de la Ley General de Desarrollo Forestal Sustentable publicada en el Diario Oficial de la Federación el 5 de junio de 2018 y 56 del Reglamento publicado en el Diario Oficial de la Federación el 09 de diciembre de 2020, deberá presentar anualmente un informe que señale las distintas actividades en la ejecución, desarrollo y cumplimiento del Programa de Manejo Forestal. El informe anual deberá contener la información de enero a diciembre y presentarse dentro del primer bimestre siguiente del año que se informe, de acuerdo a lo previsto en el artículo 58 de dicho Reglamento.
3. En cumplimiento de lo dispuesto por los artículos 42 fracción I y 43 de la Ley General de Desarrollo Forestal Sustentable publicada en el Diario Oficial de la Federación el 5 de junio de 2018, la presente será inscrita en el Registro Forestal Nacional y, una vez que haya cubierto los derechos fiscales respectivos se expedirá en su favor la constancia de inscripción correspondiente, conforme a lo previsto en el artículo 26 del Reglamento de la Ley General de Desarrollo Forestal Sustentable publicado en el Diario Oficial de la Federación el 09 de diciembre de 2020.
4. CÓDIGO DE IDENTIFICACIÓN: Conforme al artículo 99 fracción I inciso a) del Reglamento de la Ley General de Desarrollo Forestal Sustentable publicado en el Diario Oficial de la Federación el 09 de diciembre de 2020, se asigna(n) (el) los siguiente(s) código(s) de identificación forestal, que deberá(n) indicarse en la documentación que utilice para acreditar la legal procedencia de las materias primas forestales maderables que se obtengan del aprovechamiento:

NOMBRE DEL PREDIO	CÓDIGO DE IDENTIFICACIÓN
SANTA CATARINA IXTEPEJI	P-20-363-SCI-001/18

5. MÉTODO DE MARQUEO: La señalización de los árboles en pie a derribar deberá hacerse en la base del tocón conforme a continuación se indica:

MEDIO DE MARQUEO/IDENTIFICACIÓN	MONOGRAMA/COLOR
martillo	ECH410

6. RESPONSIVA TÉCNICA: El responsable de la ejecución de este programa será el titular del aprovechamiento y el responsable Técnico: ING. ELFEGO CHAVEZ GONZALEZ, con la inscripción en el





OFICINA DE REPRESENTACIÓN EN EL ESTADO DE OAXACA

Bitácora: 20/S5-0083/09/25

Oficio N°: SEMARNAT-AR-1182-2025


Asunto: Autorización para adelantar el plan de corta, alterar el calendario aprobado o modificar el programa de manejo forestal

Oaxaca, Oaxaca, a 02 de octubre de 2025

R.F.N. Lib. OAX T-UI Vol. 1 Núm. 16, bajo la supervisión de esta Oficina de Representación y de la Procuraduría Federal del Protección al Ambiente, conforme a las facultades.

7. **CAUSAS DE MODIFICACIÓN:** económicas.

8. Los volúmenes afectados por la apertura de caminos se encuentran incluidos en la posibilidad total; se establece que para que se alcancen los resultados esperados del manejo forestal en el bosque se deberán aprovechar los volúmenes autorizados de *Quercus* spp. y otras hojosas, también tendrá que aplicar el tratamiento silvícola y los tratamientos complementarios en los tiempos y metas que se establecen en el programa de manejo forestal; esta información debe de integrarse en los informes periódicos que se presenten a esta Secretaría.

ATENTAMENTE
TITULAR DE LA OFICINA DE REPRESENTACIÓN EN OAXACA

DR. FILEMÓN MANZANO MÉNDEZ

MEDIO AMBIENTE
ESPION DE CONTACTO CHUCA/BANC
06 OCT 2025
RECIBIDO

"Por un uso responsable del papel, las copias de conocimiento de este asunto son remitidas vía electrónica".

C.c.e.p. OFICINA DE REPRESENTACIÓN DE PROTECCIÓN AMBIENTAL DE LA PROFEPA EN EL ESTADO DE OAXACA
EXPEDIENTE

FMM/MACM/MAGR

